

ГОСУДАРСТВЕННОЕ УЧРЕЖДЕНИЕ  
«НАЦИОНАЛЬНОЕ АГЕНТСТВО ПО ТУРИЗМУ»

**ИСПОЛЬЗОВАНИЕ  
НАЦИОНАЛЬНЫХ МЕСТ ПАМЯТИ  
В РАЗВИТИИ ВОЕННО-ИСТОРИЧЕСКОГО  
ТУРИЗМА В РЕСПУБЛИКЕ БЕЛАРУСЬ**

Минск  
«Колорград»  
2022

УДК 379.83:94(476)(082)

ББК 75.81(4Бел)

И88

*Маркетинговое исследование «Использование национальных мест памяти в развитии военно-исторического туризма в Республике Беларусь» выполнено по заказу государственного учреждения «Национальное агентство по туризму»*

**И88** **Использование** национальных мест памяти в развитии военно-исторического туризма в Республике Беларусь : сборник материалов / Д. В. Морозов, Д. В. Скворчевский. – Минск : Колорград, 2022. – 343 с.  
ISBN 978-985-896-190-9.

В данной работе проанализирован туристический потенциал национальных мест памяти, обозначены актуальные вопросы их интеграции в туристско-экскурсионную деятельность, осуществлена дифференциация изученных мест памяти по критерию их готовности к посещению туристами, представлена программа трансграничного экскурсионного тура и т. д.

Материалы исследования адресуются специалистам в сфере туризма, сотрудникам областных управлений спорта и туризма, преподавателям высших учебных заведений, студентам туристических специальностей.

УДК 379.83:94(476)(082)

ББК 75.81(4Бел)

ISBN 978-985-896-190-9

© ГУ «Национальное агентство по туризму», 2022

© Оформление.

ООО «Колорград», 2022



# СОДЕРЖАНИЕ

ОПРЕДЕЛЕНИЯ .....	5
ПЕРЕЧЕНЬ УСЛОВНЫХ ОБОЗНАЧЕНИЙ И СОКРАЩЕНИЙ.....	9
ВВЕДЕНИЕ .....	10
<b>ГЛАВА 1. МЕСТА ПАМЯТИ В КОНТЕКСТЕ ВОЕННО-ИСТОРИЧЕСКОГО ТУРИЗМА В РЕСПУБЛИКЕ БЕЛАРУСЬ. МЕТОДИЧЕСКИЕ РЕКОМЕНДАЦИИ.....</b>	<b>14</b>
1.1. Общая характеристика и классификация мест памяти военной истории .....	14
1.2. Интеграция мест памяти военной истории в туристско- экскурсионную деятельность: проблемы и пути решения.....	24
<b>ГЛАВА 2. МЕСТА ПАМЯТИ И МЕМОРИАЛЫ В БРЕСТЕ И БРЕСТСКОЙ ОБЛАСТИ. ПАСПОРТА ОБЪЕКТОВ.....</b>	<b>32</b>
2.1. Война 1812 г. ....	34
2.2. Первая мировая война.....	39
2.3. Великая Отечественная война.....	43
<b>ГЛАВА 3. МЕСТА ПАМЯТИ И МЕМОРИАЛЫ В ВИТЕБСКЕ И ВИТЕБСКОЙ ОБЛАСТИ. ПАСПОРТА ОБЪЕКТОВ .....</b>	<b>66</b>
3.1. Война 1812 г. ....	68
3.2. Великая Отечественная война.....	80
<b>ГЛАВА 4. МЕСТА ПАМЯТИ И МЕМОРИАЛЫ В ГОМЕЛЬСКОЙ ОБЛАСТИ. ПАСПОРТА ОБЪЕКТОВ .....</b>	<b>136</b>
4.1. Великая Отечественная война.....	138
<b>ГЛАВА 5. МЕСТА ПАМЯТИ И МЕМОРИАЛЫ В ГРОДНО И ГРОДНЕНСКОЙ ОБЛАСТИ. ПАСПОРТА ОБЪЕКТОВ.....</b>	<b>156</b>
5.1. Первая мировая война.....	158
5.2. Великая Отечественная война.....	168
<b>ГЛАВА 6. МЕСТА ПАМЯТИ И МЕМОРИАЛЫ В МИНСКЕ. ПАСПОРТА ОБЪЕКТОВ.....</b>	<b>188</b>
6.1 Великая Отечественная война.....	190

ГЛАВА 7. МЕСТА ПАМЯТИ И МЕМОРИАЛЫ В МИНСКОЙ ОБЛАСТИ. ПАСПОРТА ОБЪЕКТОВ.....	206
7.1. Война 1812 г. ....	208
7.2. Первая мировая война.....	211
7.3. Великая Отечественная война.....	217
ГЛАВА 8. МЕСТА ПАМЯТИ И МЕМОРИАЛЫ В МОГИЛЕВЕ И МОГИЛЕВСКОЙ ОБЛАСТИ. ПАСПОРТА ОБЪЕКТОВ .....	252
8.1. Война 1812 г. ....	254
8.2. Великая Отечественная война.....	260
ЗАКЛЮЧЕНИЕ .....	298
СПИСОК ИСПОЛЬЗОВАННЫХ ИСТОЧНИКОВ .....	303
ПРИЛОЖЕНИЕ 1 Отраженность мест памяти в маршрутах, утвержденных Национальным агентством по туризму.....	313
ПРИЛОЖЕНИЕ 2 Военно-исторические экскурсионные туры и программы Гродненской области .....	318
ПРИЛОЖЕНИЕ 3 Военно-исторические экскурсионные туры и программы Гомельской области.....	321
ПРИЛОЖЕНИЕ 4 Военно-исторические экскурсионные туры и программы Могилевской области .....	322
ПРИЛОЖЕНИЕ 5 Военно-исторические экскурсионные туры и программы Минской области .....	323
ПРИЛОЖЕНИЕ 6 Проекты трансграничных экскурсионных туров для граждан Российской Федерации .....	329
ПРИЛОЖЕНИЕ 7 Проект экскурсионного автобусного тура для граждан Азербайджана.....	342

## ОПРЕДЕЛЕНИЯ

В настоящем исследовании используются следующие термины с соответствующими определениями<sup>1</sup>:

**Ансамбль / комплекс** – группа изолированных или объединенных строений, сооружений и иных объектов (вместе с окружающей средой), которые размещены на исторически сформировавшейся территории, а также связанные с ними произведения изобразительного, декоративно-прикладного, садово-паркового искусства; произведения изобразительного, декоративно-прикладного, садово-паркового искусства и некрополи (вместе с окружающей средой), созданные одновременно или в течение определенного хронологического периода.

**Археологические исследования** (разведка и раскопки) – комплекс мероприятий по уточнению и изучению недвижимых материальных историко-культурных ценностей, включая проведение наблюдений при выполнении земляных и строительных работ.

**Архивно-библиографические исследования** – комплекс мероприятий по изучению архивных документов, библиографических, научных и других материалов, относящихся к материальным историко-культурным ценностям.

**Восстановительные работы** – комплекс мероприятий, направленных на научно обоснованное полное или частичное восстановление материальных историко-культурных ценностей (для недвижимых материальных историко-культурных ценностей – обязательно на месте их предыдущего нахождения).

**Дополнение** – комплекс мероприятий по созданию дополнений к материальным историко-культурным ценностям, в том числе по завершению нереализованных авторских замыслов, а также по возведению в местах утраты на территориях комплексных историко-культурных ценностей зданий, сооружений и др. объектов по специально разработанным проектам регенерации этих историко-культурных ценностей с сохранением пространственной структуры.

**Историко-культурные ценности** – материальные объекты (материальные историко-культурные ценности) и нематериальные проявления творчества человека (нематериальные историко-культурные ценности), имеющие выдающиеся духовные, художественные и (или) документальные достоинства и которым придан статус историко-культурной ценности.

**Исторические памятники** – здания, сооружения и другие объекты (включая территорию), связанные с важнейшими историческими событиями,

---

<sup>1</sup> Определения терминов (в случае если не указана отдельная ссылка) приводятся в соответствии с: Кодэкс Рэспублікі Беларусь аб культуры [Электронный ресурс] // Национальный правовой Интернет-портал Республики Беларусь. – Режим доступа: <https://pravo.by/document/?guid=12551&p0=Hk1600413>. – Дата доступа: 12.10.2021.

развитием общества и государства, международными отношениями, с развитием науки и техники, культуры и быта, с бытом политических деятелей, деятелей науки, литературы и искусства.

**Интерпретация** – выявление нового достоверного содержания, которое скрывается за простой констатацией фактов<sup>2</sup>.

**Квестбук** – печатное либо цифровое издание, которое сочетает в себе элементы путеводителя и квеста<sup>3</sup>.

**Квест** – интерактивная игра с сюжетной линией, которая заключается в решении различных головоломок и логических заданий<sup>4</sup>.

**Кластер** (от англ. cluster – ‘скопление, кисть, рой’) – объединение нескольких однородных элементов, которое может рассматриваться как самостоятельная единица, обладающая определенными свойствами<sup>5</sup>.

**Колонна** – памятник, выполненный в виде архитектурно обработанного, круглого в поперечном сечении вертикального столба.

**Коммеморативные практики** – инструменты поддержания коллективной солидарности и трансляции культурной памяти, конкретно-деятельные формы воплощения памяти<sup>6</sup>.

**Консервация** – комплекс мероприятий по временному или долгосрочному обеспечению технической сохранности материальных историко-культурных ценностей, включая противоаварийные работы, с применением соответствующих методов для предотвращения их дальнейшего ухудшения и создания условий для демонстрации законсервированных историко-культурных ценностей.

**Культурный ландшафт** – особенный тип наследия, который обеспечивает взаимодействие, взаимопроникновение и взаимозависимость природных и культурных компонентов.

**Место памяти** – локация присутствия прошлого в современном. Место, где переплетаются коллективные история (фактологическая репрезентация

---

<sup>2</sup> Клицунова, В. А. Интерпретация наследия в туризме: новые подходы в эпоху экономики впечатлений. / В. А. Клицунова. – 2-е изд. – Минск, 2021.

<sup>3</sup> Самусенко, Ю. А. Квестбук как новый тип издания / Ю. А. Самусенко. – Текст : электронный // Язык. Текст. Книга : материалы II Междунар. науч.-практ. конф., Екатеринбург, 25 апреля 2019 г. – Екатеринбург : Изд-во Урал. ун-та, 2019. – С. 109.

<sup>4</sup> Там же.

<sup>5</sup> Алексеев, А. В. Сущностный анализ понятия «кластер» и особенности кластеров в региональной экономике / А. В. Алексеев // Вестник РУК. – 2020. – № 4 (42). – С. 5.

<sup>6</sup> Шуб, М. Л. Современные коммеморативные практики: образовательный и воспитательный потенциал / М. Л. Шуб // Челябинский гуманитарий. – 2016. – № 3 (36). – С. 81.

прошлое) и память (актуальное восприятие этого прошлого человеческих общностей)<sup>7</sup>.

**Мемориальная доска** – плита, обычно из долговечного камня (мрамор, гранит) или металлического сплава (бронза, чугун), увековечивающая память о знаменитом человеке или событии. На мемориальной доске обычно изображен профиль или бюст человека и сделана пояснительная записка.

**Монумент** – архитектурное или скульптурное сооружение значительных размеров в честь события или личности. Зачастую служит идейной и объемно-пространственной доминантой архитектурного ансамбля.

**Надгробный памятник** – каменное, металлическое и иное сооружение в виде надгробия (плиты) или памятника на могиле.

**Обелиск** – граненый (чаще квадратный в сечении), сужающийся кверху каменный столб с заостренной пирамидальной верхушкой.

**Охрана историко-культурного наследия** – система организационных, правовых, экономических, материально-технических, научных, информационных и (или) иных мер, направленных на обнаружение материальных объектов и нематериальных проявлений творчества человека, которые могут представлять историко-культурную ценность, придание материальным объектам и нематериальным проявлениям творчества человека статуса историко-культурной ценности, учет, сохранение, восстановление, содержание и использование историко-культурных ценностей, которые осуществляются в целях сохранения и приумножения историко-культурного наследия.

**Памятный знак** – обычно одиночный камень (валун) с мемориальной плитой или высеченной на нем надписью (горельефом).

**Полевые исследования** – комплекс мероприятий по выяснению и уточнению отличительных духовных, художественных и (или) документальных качеств материальных исторических и культурных ценностей, включая выполнение зонда, закладки лунок, проведение химических и физических исследований свойств строительных материалов, элементов художественного оформления и иных исследований.

**Приспособление** – совокупность мер по адаптации материальных историко-культурных ценностей к потребностям и особенностям современного технического содержания без допущения потери ими самобытных духовных, художественных и (или) документальных ценностей, которые обусловили придание им статуса историко-культурной ценности.

**Раскрытие** – комплекс мероприятий по избавлению историко-культурных ценностей от позднейших диссонирующих напластований.

---

<sup>7</sup> *Вайніцкі, П.* Месцы памяці ў грамадскай прасторы / П. Вайніцкі // Мастацтва. – Культура і мастацтва. – 2017. – № 5. – С. 5.

**Ревитализация** (от лат. *re* – ‘возобновление’ и *vita* – ‘жизнь’, дословно: ‘возвращение жизни’) – в контексте урбанистики обозначает процесс воссоздания и оживления городского пространства. Основной принцип ревитализации заключается в раскрытии новых возможностей старых территорий и построек. В процессе ревитализации используется комплексный подход с целью сохранения самобытности, аутентичности, идентичности и исторических ресурсов городской среды<sup>8</sup>.

**Регенерация** – комплекс мероприятий по восстановлению целостности и общему композиционному решению материальных историко-культурных ценностей (преимущественно комплексных историко-культурных ценностей) и (или) исторического характера территории зон охраны недвижимых материальных историко-культурных ценностей.

**Реконструкция** – комплекс мероприятий по улучшению технического состояния и функциональных свойств материальных историко-культурных ценностей с допущением частичного изменения их структурных и незначительных физических свойств, не приводящих к изменению этих историко-культурных ценностей.

**Ремонт** – комплекс мероприятий по улучшению технического состояния материальных историко-культурных ценностей без внесения изменений в их конструктивное и (или) эстетическое исполнение.

**Реставрация** – комплекс мероприятий по научно обоснованному восстановлению утраченных фрагментов материальных историко-культурных ценностей, а также их отличительных духовных, художественных и (или) документальных качеств, которые обусловили придание им статуса историко-культурной ценности.

**Стела** – вертикальная, обычно каменная или бетонная, плита или столб с надписью или рельефным изображением, установленные в качестве памятного знака.

**Тет-де-пон** – предмостные оборонительные позиции, укрепления для защиты мостовой переправы и обеспечения войскам благоприятных условий для действия на обоих берегах водной переправы<sup>9</sup>.

**Часовня** – небольшая христианская культовая постройка без специального помещения для алтаря. Обычно отдельно стоящее здание в населенном пункте, на дороге, кладбище или могиле.

---

<sup>8</sup> *Барабанов, А. А.* Социально-культурные и семантические принципы ревитализации индустриального наследия / А. А. Барабанов // *Эко-потенциал.* – 2013. – № 3–4. – С. 237–248.

<sup>9</sup> *Лукашевич, А. М.* Памятники и памятные места 1812 года в Беларуси / А. М. Лукашевич. – Минск, 2012. – С. 47.

## **ПЕРЕЧЕНЬ УСЛОВНЫХ ОБОЗНАЧЕНИЙ И СОКРАЩЕНИЙ**

**РИА** – Русская императорская армия.

**РВИО** – Русское военно-историческое общество.

**ПМВ** – Первая мировая война.

**ВОВ** – Великая Отечественная война.

**ПНР** – Польская Народная Республика.

## ВВЕДЕНИЕ

Понятие «место памяти» впервые вводит в научный оборот известный французский ученый Пьер Нора в 1980-е гг. В рамках своего колоссального проекта по осмыслению и описанию наследия Франции, который состоял из 7 томов и насчитывал около 6000 страниц текста, П. Нора дает несколько определений термина «места памяти». Если их обобщить, то это – *утрачиваемое нами прошлое, которое еще живо где-то в сознании социальной группы, но в скором времени может исчезнуть навсегда, а само «место памяти» превратится в историю, которая больше не будет поддерживаться коллективной памятью*<sup>10</sup>.

В рамках данной работы авторы опираются на современное определение данного понятия, сформулированное белорусским исследователем и скульптором Павлом Войницким, согласно которому **место памяти** – *это локация присутствия прошлого в современном, где переплетаются коллективная история (фактологическая репрезентация прошлого) и память (актуальное восприятие этого прошлого человеческих общностей)*<sup>11</sup>.

В настоящее время в Республике Беларусь сложилась ситуация, когда события Великой Отечественной войны занимают ключевое положение в идеологической и воспитательной политике государства, учебные программы школ и высших учебных заведений включают специализированные курсы по данной теме, однако с каждым годом остается все меньше непосредственных свидетелей военных лет, которые помогали поддерживать коллективную память белорусского народа своими выступлениями и наполнять мемориальные комплексы дополнительным живым содержанием, во время проводившихся на них мероприятий. Ситуация с более ранними событиями Первой мировой и войны 1812 г. еще более сложная, так как из-за отдаленности во времени память о них в обществе сохранилась лишь в самых общих чертах.

Поэтому для поддержания коллективной памяти, особенно среди молодежи, необходимы новые методики интерпретации мемориальных комплексов и мест памяти, таким образом, чтобы объективная историческая память не искажалась и эффективно воспринималась новыми поколениями. Невозможно сформулировать понятный и привлекательный образ будущего без осознания ключевых уроков прошлого.

---

<sup>10</sup> *Сабанчев, Р. Ю.* Концепция «мест памяти» Пьера Нора как способ исторической реконструкции / Р. Ю. Сабанчев // Гуманитарные исследования в Восточной Сибири и на Дальнем Востоке, 2018. – № 1 (43). – С. 35.

<sup>11</sup> *Вайніцкі, П.* Месцы памяці ў грамадскай прасторы / П. Вайніцкі // Мастацтва. – Культура і мастацтва. – 2017. – № 5. – С. 5.



К сожалению, на фоне многочисленных положительных примеров по строительству новых и реставрации старых мемориалов имеет место угроза потери ряда ценных аутентичных архитектурных комплексов, немых свидетелей важнейших событий, передающих их атмосферу. Значительная часть непосредственных мест исторических событий находится вне фокуса внимания общества и государства. Контакт с подобными местами памяти оказывает наиболее сильное психологическое воздействие, особенно в условиях, когда живых свидетелей исторических событий уже не осталось.

В качестве примеров таких комплексов можно привести бывшие лагеря для советских военнопленных в Масюковщине и Кричеве, где мемориалы находятся в хорошем состоянии, однако сами территории мест памяти и аутентичные здания находятся под угрозой радикальной трансформации и исчезновения.

Схожая ситуация наблюдается и в отношении мест памяти Первой мировой войны и войны 1812 г. Количество связанных с ними объектов, по сравнению с Великой Отечественной войной, значительно меньше, что, в свою очередь, еще более актуализирует задачи по их выявлению и интеграции в образовательные программы и экскурсионные маршруты.

Ключевой проблемой представляется отсутствие системного подхода к решению проблемы учета мест памяти по обозначенным и иным важным историческим темам, мониторинга их состояния, выявления наиболее показательных и подходящих для интеграции в туристические маршруты, а также их продвижения в профессиональном и широком информационных полях.

Чрезвычайно важно провести работу по выстраиванию национальной системы мест памяти разных эпох, синхронизировать ее с учебными и туристическими программами, восполнить информационные и маркетинговые пробелы с привлечением современных технологий. **Актуальность данного исследования** обусловлена отсутствием на данный момент подобной системы и необходимостью начала ее формирования.

**Цель** – разработать рекомендации для создания системы национальных мест памяти на территории Республики Беларусь, связанных с войной 1812 г., Первой мировой войной, Великой Отечественной войной, в целях развития военно-исторического туризма.

В соответствии с целью сформулированы следующие **задачи**:

- 1) описать не менее 50 объектов (мест памяти) на территории Республики Беларусь (включая все области и г. Минск);
- 2) создать паспорта объектов (сведения о наименовании объекта, месте и координатах расположения, сведения о времени возникновения или дате создания объекта, датах основных изменений (перестроек) данного объекта

и (или) датах связанных с ним исторических событий, фотографическое изображение объекта и др.);

3) осуществить дифференциацию мест памяти по следующим критериям: готовы к посещению, находятся в стадии подготовки, требуют начала работы;

4) определить целевую аудиторию для выделенных объектов;

5) систематизировать имеющиеся экскурсионные туры и программы;

6) разработать трансграничный маршрут (технологическую карту) экскурсии;

7) написать методические рекомендации по использованию мест памяти по областям и г. Минску;

8) определить и описать наиболее эффективные каналы продвижения военно-исторических маршрутов Республики Беларусь на рынке Беларуси и за рубежом.

**Хронологические рамки** исследования ограничены 1812 г. – временем начала русской кампании Наполеона Бонапарта, с одной стороны, и 2021 г. – с другой. В рассматриваемый период на территории Беларуси не только происходили события указанных выше войн, но и осуществлялась их мемориализация.

**Географические рамки** исследования ограничены современными границами Республики Беларусь. В работе рассматриваются места памяти на территории всех областей и г. Минска.

Авторами был проведен анализ массива мемориалов по обозначенным темам с точки зрения перспектив использования в рамках экскурсионных маршрутов, разработаны анкеты для оценки текущего состояния объектов, проведена серия полевых экспедиций. В настоящем исследовании представлены паспорта 98 мест памяти во всех областях Республики Беларусь и г. Минске. С учетом того, что многие объекты являются комплексными, реальное количество описанных памятников значительно превышает указанное число. В ходе полевых исследований авторский коллектив посетил 85 мест из 98 указанных в паспортах. Остальные объекты были описаны на основании литературы, карт, фотографий, видеозаписей, имеющихся в открытом доступе.

В ходе полевых исследований авторами были изучены преимущественно малоизвестные в индустрии туризма региональные и локальные места памяти и мемориальные комплексы, связанные с важными историческими событиями или имеющие оригинальное архитектурное и художественное воплощение, обладающие потенциалом для использования в туристско-экскурсионной деятельности. Также стояла задача отобразить мемориалы, возведение которых было приурочено к 70/75-летию освобождения Беларуси и победы в Великой Отечественной войне. Открытые накануне и в период пандемии

COVID-19 (2019–2021 гг.), они фактически так и не были задействованы в организованной туристско-экскурсионной деятельности, их потенциал в этой сфере не был раскрыт в должной степени, а зачастую их открытие осталось вне поля зрения профессиональной среды.

Полевые исследования позволили не только оценить актуальное состояние объектов<sup>12</sup> и сопутствующей инфраструктуры, но также уточнить их местоположение и выявить новые элементы мемориальных комплексов, которые пока еще не нашли своего отражения в литературе.

---

<sup>12</sup> В ряде случаев речь идет не только об уточнении координат, но и о проверке сохранности памятников. Например, авторы обнаружили, что земляные предмостовые укрепления 1812 г. в Бешенковичах частично сохранились, хотя в литературе утверждается, что они на сегодняшний день не существуют. Также в качестве примера отметим, как было установлено, что в составе мемориальных комплексов «Разгром» (на месте базирования одноименной партизанской бригады) и в д. Брицаловичи Осиповичского района Могилевской области (в память сожженной деревни) отсутствуют некоторые памятники, о которых в литературе и интернет-страницах пишется как о существующих в наши дни.

# **ГЛАВА 1**

## **МЕСТА ПАМЯТИ В КОНТЕКСТЕ ВОЕННО-ИСТОРИЧЕСКОГО ТУРИЗМА В РЕСПУБЛИКЕ БЕЛАРУСЬ. МЕТОДИЧЕСКИЕ РЕКОМЕНДАЦИИ**

### **1.1. ОБЩАЯ ХАРАКТЕРИСТИКА И КЛАССИФИКАЦИЯ МЕСТ ПАМЯТИ ВОЕННОЙ ИСТОРИИ**

Описанные в исследовании 98 мест памяти распределены по тематике: война 1812 г. (12 мест), Первая мировая война (8 мест), Великая Отечественная война (78 мест). По территориально-административному принципу исследованные места памяти распределены следующим образом: Брестская область (13 мест), Витебская область (29 мест), Гомельская область (6 мест), Гродненская область (12 мест), г. Минск (3 места), Минская область (17 мест), Могилевская область (18 мест).

Безусловно, авторами были охвачены далеко не все из существующих мест памяти, однако даже данная выборка свидетельствует об определенной специфике концентрации мест памяти в регионах Беларуси, что соответствует территориям, вовлеченным в военные конфликты. Например, в Гомельской и Могилевской областях, за исключением Ставки Верховного главнокомандования, отсутствуют места памяти Первой мировой войны. В то время как в Брестской, Гродненской и Минской областях они хорошо представлены, что связано с расположением на этих территориях линии фронта с 1915 по 1918 г., а также основные военные операции проходили именно в пределах данных современных областей. В Гомельской области нет памятников войны 1812 г., в Могилевской, Брестской и Гродненской областях они единичны. В Минской области практически все сконцентрированы в Борисовском районе, что связано со сражением на Березине как одним из выдающихся событий войны 1812 г. Лидером по количеству мест памяти этой войны является Витебская область. Такое распределение также связано с особенностью хода войны 1812 г. на белорусских землях. Не является исключением и Великая Отечественная война, которая хоть и охватила всю территорию Беларуси, однако ключевые события также имеют определенную привязку: оборонительные бои 1941 г. (Брестская крепость, Гродненский укрепрайон, Полоцкий укрепрайон, Лепельский контрудар (битва под Сенно), оборона Могилева); бит-

ва за Днепр 1943 г. (г. Лоев). В ходе Белорусской наступательной операции «Багратион» основные события развернулись в Гомельской, Могилевской, Витебской и Минской областях. Места памяти, связанные с движением сопротивления, а также с заключением и уничтожением мирных граждан и военнопленных, не имеют подобной территориальной зависимости и находятся по всей стране.

Беларусь является значимой дестинацией для военно-исторического туризма, так как страна на протяжении своей истории являлась ареной европейских и мировых конфликтов. Места памяти на территории республики хранят в себе значимые пласты истории многих народов и государств, что является естественным фундаментом не только для развития внутреннего, но также и международного въездного туризма. Вместе с тем существует определенная специфика в восприятии мест памяти. На примере памятников войны 1812 г. историк А. М. Лукашевич показал, что места памяти этой войны являются маркерами не национальной (белорусской), а имперской памяти (Франции и России). В итоге война 1812 г. в Республике Беларусь остается местом памяти, которое не объединяет, а лишь разобщает. Он отмечает, что популяризация мест памяти войны 1812 г. через туристические маршруты может быть привлекательна для республики только с точки зрения монетизации чужих – имперских – мест памяти<sup>13</sup>. Подобная проблема характерна и для мест памяти Первой мировой войны, в ходе которой на белорусской земле также реализовывались имперские интересы Австрии, Германии, России. Таким образом, в отношении использования мест памяти войны 1812 г. и Первой мировой войны в туристической деятельности речь идет о демонстрации как позитивного наследия империй, так и трагических событий их истории, что в целом имеет большое значение для национальной идентичности данных государств. В рамках внутреннего туризма при посещении мест памяти войны 1812 г. и Первой мировой войны стоит цель формирования и трансляции собственного национального (белорусского) взгляда на те события. По мнению А. М. Лукашевича, задача заключается в том, чтобы строго выдерживать нейтральную позицию, не поддаваться соблазну принятия той или иной стороны, той или иной идеологической составляющей имперской памяти<sup>14</sup>. При этом совершенно иная ситуация в отношении мест

---

<sup>13</sup> Лукашевич, А. М. Объекты исторического наследия в Республике Беларусь как источники памяти о войне 1812 года / А. М. Лукашевич // Запад, Восток и Россия: вопросы всеобщей истории. – 2020. – Вып. 23 : Историческая память: генезис и проблемы преемственности. – С. 106.

<sup>14</sup> Там же. С. 107.

памяти Великой Отечественной войны. Они являются неотъемлемой частью исторической памяти и идентичности белорусского народа, а также важной составляющей государственной идеологии. Говоря о местах памяти всех рассматриваемых в данном исследовании войн, необходимо отметить их значимую роль в осмыслении трагических страниц мировой истории, их преодолении и примирении всех сторон, чтобы не допустить повторения конфликтов. Земля бывших противостояний становится территорией мира.

Довольно точно можно проследить и выделить **этапы мемориализации** на территории Беларуси каждой из рассматриваемых войн. В увековечивании событий войны 1812 г. выделяются два основных периода. В начале 1910-х гг. были возведены памятники в связи со 100-летним юбилеем войны 1812 г. А. М. Лукашевич отмечает, что строительство осуществлялось на средства российских воинских частей, местных земств и различных обществ. Всего в этот период на белорусской земле было возведено 7 памятников в честь событий 1812 г. (Брилевское поле, Витебск, Вороны, Кобрин, Ляды, Поддубно, Салтановка). Пять монументов сохранились до наших дней, а еще два были восстановлены в начале 1990-х гг.<sup>15</sup> Начало 1960-х гг. характеризуется возведением памятников к 150-летию войны 1812 г. В этот период в основном устанавливались памятные знаки в местах второстепенных боев. В 1962 г. в БССР установили ряд памятных знаков. Большинство из них (7) были выполнены в виде бетонных стел (Друя, Клястицы, Коптевичи, Ленино, Островно, Салтановка, Студенка) или валунов (4 знака: Брест, Молодечно, Плещеницы, Студенка). И лишь в Стригово, Поддубно (обелиски) и на Брилевском поле (чугунный монумент) были возведены более или менее оригинальные памятники<sup>16</sup>. В период независимой Республики Беларусь основное внимание уделялось сохранению существующих мемориалов и восстановлению ранее разрушенных. Причем 4 памятника были восстановлены по частной инициативе (обелиск И. К. Демякова на Брилевском поле, часовня в Поддубно, монумент в Полоцке, памятный знак в Студенке), а также установлено 3 новых памятника («французский» на Брилевском поле и «швейцарский» в Студенке, часовня на Брилевском поле)<sup>17</sup>.

---

<sup>15</sup> Лукашевич, А. М. Объекты исторического наследия в Республике Беларусь как источники памяти о войне 1812 года / А. М. Лукашевич // Запад, Восток и Россия: вопросы всеобщей истории. – 2020. – Вып. 23: Историческая память: генезис и проблемы преемственности. – С. 105.

<sup>16</sup> Там же.

<sup>17</sup> Там же. С. 106.

Что касается Первой мировой войны, то здесь сложно выделить четкие периоды мемориализации, так как события Октябрьской революции, гражданской и Советско-польской войны сделали Первую мировую неактуальной в общественном сознании БССР. Кроме того, в советской государственной идеологии война представлялась империалистической и несправедливой, а поэтому незаслуживающей мемориализации, в отличие от событий Октябрьской революции и Гражданской войны. Неслучайно Первую мировую войну называют «забытой». В то же время на территории Западной Беларуси, находящейся в период с 1921 по 1939 г. в составе Польши, ситуация была несколько иной. Польша взяла на себя обязательства по благоустройству воинских захоронений. Непосредственной работой по благоустройству военных кладбищ и мемориалов, помимо административных структур, занимались общественные организации, как, например, общепольское Товарищество охраны за захоронениями, а также приходы православной и католической церкви. Параллельно работу по благоустройству кладбищ Первой мировой войны вел Народный союз Германии по уходу за военными захоронениями. Особенно деятельность организации активизировалась в начале 1930-х гг. Интерес немецкой стороны к погибшим соотечественникам не уменьшался до конца 1930-х гг. Примеры подобных восстановленных мест памяти в межвоенное время можно увидеть рядом со Сморгонью, Десятниками, Борунами и другими населенными пунктами. Сейчас вблизи г. Сморгони, где велись наиболее ожесточенные бои на восточном фронте, данные комплексы включены в военно-исторические туристические маршруты<sup>18</sup>. Столетние юбилеи начала (2014 г.) и окончания (2018 г.) Первой мировой войны пробудили в обществе интерес к этой теме, следствием чего стало возведение монументов, посвященных событиям «Великой», но забытой войны. Наиболее масштабным и значимым стал мемориальный комплекс в Сморгони.

В мемориализации событий Великой Отечественной войны, как и в случае с войной 1812 г., также довольно выразительно прослеживаются несколько периодов, связанных с общегосударственной политикой памяти в СССР. В период с 1948 по 1964 г. День Победы официально не отмечался. В 1965 г., в 20-й юбилей Победы, эта дата стала всенародным праздником и выходным днем. Второй парад, посвященный победе в Великой Отечественной войне, состоялся 9 мая 1965 г.<sup>19</sup>

---

<sup>18</sup> Морозов, Д. В. Благоустройство и сохранение мест памяти Первой мировой войны на территории Западной Беларуси 1921–1939 гг. / Д. В. Морозов // Сервис в России и за рубежом. – 2015. – Т. 9, № 5. – С. 210–218.

<sup>19</sup> История парадов Победы на Красной площади [Электронный ресурс] // ТАСС. – 16.04.2020. – Режим доступа: <https://tass.ru/info/8263547>. – Дата доступа: 27.10.2021.

В контексте данных событий в 1960-х гг. в Беларуси развернулось широкое возведение мемориалов, посвященных событиям Великой Отечественной войны. Их открытие было приурочено к 25-летию освобождения Беларуси от нацистских захватчиков. Так, в 1969 г. были открыты самые известные сегодня мемориальные комплексы «Хатынь», «Курган Славы», «Брестская крепость». В 1960-х гг. были возведены многие локальные памятники. В целом важно отметить, что появление данных мемориальных комплексов во многом положило начало организованному внутреннему и въездному туризму в БССР. Посещение мест памяти Великой Отечественной на определенное время стали основной формой экскурсионной деятельности. Фактически военно-исторический туризм является родоначальником всего культурно-познавательного туризма в Беларуси.

Следующие периоды мемориализации также связаны с юбилейными годами 30/35-летия и 40/45-летия освобождения Беларуси и Победы. В эти и близкие к ним годы был возведен ряд новых мемориальных комплексов: «Рыленки» (1973 г.), на площади Победы в Витебске (1974 г.), «Прорыв» (1974 г.), «Витебские ворота» (1977 г.), «Шуневка» (1983 г.), Луполовский лагерь военнопленных (1984 г.), «Асілак» (1989 г.) и др.

После распада СССР к 50-летию юбилею освобождения Беларуси и Победы в стране не было возведено значимых мемориальных комплексов, что обусловлено процессами преодоления кризисных явлений постсоветского времени. Исключением стали некоторые локальные мемориалы, созданные по частной инициативе. Например, на территории братского захоронения в д. Копти Витебского района в 1994 г. был насыпан Курган Славы.

Волна государственной мемориализации событий Великой Отечественной войны в Республике Беларусь связана с 60-летним юбилеем Победы и освобождения. В те годы были открыты мемориальные комплексы «Буйничское поле» (2002 г.), «Озаричи» (2004 г.), «Звезда» (2006 г.), «Красный Берег» (2007 г.). К следующему юбилейному десятилетию было приурочено открытие комплексов «Операция «Багратион» (2014 г.) и «Тростенец» (2018 г.). К 75-летию Победы были возведены мемориальные комплексы «Борки» (2020 г.), «Ола» (2020 г.), «Урочище Пески» в Полоцке (2020 г.).

Можно выделить несколько **основных групп мест памяти**, связанных с событиями военной истории XIX–XX вв.:

1) фортификационные сооружения и места расположения войск (Борисовский тет-де-пон, Брестская крепость, Гродненский укрепленный район № 68, партизанский лагерь у д. Усакино и др.);



2) места битв (Брилевское поле, «Золотая горка» в Сморгони, Буйничское поле и др.);

3) места заключений и казней («Урочище Гай» в Барановичах, Шта-лаг-352 в Масюковщине (Минск), д. Борки Кличевского район и др.);

4) места захоронений участников войн, узников концентрационных лагерей, мирных жителей (урочище Борок возле Глубокого, польское военное кладбище в аг. Ленино, захоронение воинов и партизан в г. п. Россоны и др.);

5) места, связанные выдающимися событиями (усадьба Немцевичей в д. Скоки, в которой 15 декабря 1917 г. было подписано перемирие между большевистской Россией и Германией и др., «Витебские ворота» в д. Заполье и др.);

6) места, связанные с историческими личностями (Бешенковичи как место пребывания императоров Наполеона Бонапарта и Александра I, Ставка Верховного главнокомандования в Барановичах и Могилеве связана с императором Николаем II и др.);

7) места духовного подвига служителей культа (д. Боровиковщина, д. Росица, д. Хоростово и др.).

При этом следует отметить, что подобное деление иногда может носить условных характер, так как ряд мест могут одновременно относиться к нескольким группам. Например, памятник Ф. А. Крыловичу на перроне станции Осиповичи одновременно посвящен исторической личности и событию – крупнейшей диверсии за всю историю Великой Отечественной войны. Также следует отметить характерную особенность мемориальных комплексов в Беларуси, посвященных событиям Великой Отечественной войны: большинство из посвященных освобождению населенных пунктов возведены на месте братского захоронения участников боев за освобождение. Таким образом, в одном комплексе воплощается и место битвы, и место захоронения, и место, связанное с выдающимися событиями. Еще одна характерная черта мест памяти, которая проявляется в ряде населенных пунктов Беларуси, – это комплексное сочетание мемориалов, посвященных военным событиям разных лет и веков. Они формирует единое мемориальное пространство в городах и поселках. Например, в г. Верхнедвинске в сквере на ул. Советской расположены монумент, посвященный столетию войны 1812 г., памятник советским пограничникам, погибшим в сентябре 1939 г. во время похода Красной Армии в Западную Беларусь, памятник воинам-освободителям города 1944 г., а также памятник воинам, погибшим в Афганистане. Возведение памятников воинам-интернационалистам на территории мемориальных комплексов Великой Отечественной войны – еще одна характерная черта коммеморативных практик в Республике Беларусь.

Кроме того, старые комплексы дополняются новыми памятниками, которые также связаны с темой Великой Отечественной войны. Например, на территории мемориала на месте братского захоронения в академическом городке в г. Горки, был установлен памятник «Детям войны», раскрывающий темы и аспекты военной истории, которым раньше не придавали большого внимания. Подобная мемориализация различных войн, в которых принимали участия местные жители, и концентрация монументов на одной территории характерна не только для Беларуси, но и для большинства европейских государств, США.

Расположение мемориальных комплексов в административных центрах населенных пунктов, на главных улицах, в скверах и парках, а также на выезде/въезде и рядом с важными транспортными артериями является удобным с точки зрения экскурсионно-туристической деятельности и позволяет интегрировать места памяти в туристические маршруты как в рамках обзорных экскурсий, так и во время переездов.

Для эффективного системного развития военно-исторического туризма следует выстроить **иерархию мест памяти**, связанных с войной 1812 г., Первой мировой войной и Великой Отечественной войной, на территории Республики Беларусь. Предлагается выделить следующие уровни:

1) национальный. Места памяти этого уровня отмечают наиболее значимые события, повлиявшие на ход белорусской, европейской и мировой истории. Сюда также можно отнести мемориалы, которые являются своего рода эталоном и отражают схожие события, происходившие на всей территории Беларуси, а также мемориалы, обладающие признанной высокой историко-культурной или художественной ценностью;

2) региональный. Места памяти этого уровня имеют важное значение для определенного региона (области, нескольких смежных районов). Зачастую мемориалы типологически соответствуют местам памяти национального уровня, но в масштабах своего региона;

3) локальный. К местам памяти локального уровня относятся многочисленные памятники (преимущественно типовые) в конкретных населенных пунктах, отражающие события местной истории.

Вместе с тем подобное деление несколько не говорит о восприятии мест памяти по принципу «более или менее ценный». Также следует отметить, что локальные места памяти могут быть уникальными и отражать международные связи. Например, памятник экипажу сбитого бомбардировщика «Илья Муромец» в д. Боруны Сморгонского района отражает историю локального события Первой мировой войны, хотя сам случай единственный в истории ПМВ, а член экипажа Фаррух Ага Гаибов считается первым военным летчиком-азербайджанцем.

Соответственно, предлагаемый военно-исторический продукт должен комплексно отражать все уровни. В целях гражданского и патриотического воспитания должен быть сформирован базовый минимум посещения, что возможно реализовать в рамках образовательных туров для учащихся: локальные места памяти по месту своего проживания; места памяти своего региона; национальные места памяти.

К местам памяти национального уровня в Республике Беларусь можно отнести:

- война 1812 г.: кластер памятников в г. Борисове, д. Брили и д. Студенка Борисовского района; Бобруйская крепость;
- Первая мировая война: мемориальный комплекс памяти героев и жертв Первой мировой войны в г. Сморгони; мемориальный комплекс памяти Первой мировой войны «Забродье»; укрепления Первой мировой войны в районе проведения Нарочанской операции; место подписания Военного перемирия на Восточном фронте в Первой мировой войне (д. Скоки, Брестский район);
- Великая Отечественная война: мемориальный комплекс «Хатынь»; мемориальный комплекс «Брестская крепость-герой»; территория бывшего Минского гетто; территория бывшего лагеря Шталаг-352 в Масюковщине; мемориальный комплекс «Буйничское поле»; памятник танковому сражению под Сенно 6–10 июля 1941 г.; мемориальный комплекс героям битвы за Днепр в г. Лоеве; мемориал «Операция «Багратион» (Светлогорский район); мемориальный комплекс «Курган Славы» (Смолевичский район); мемориальный комплекс «Тростенец»; мемориальный комплекс «Памятник детям – жертвам Великой Отечественной войны 1941–1945 гг.» (аг. Красный Берег Жлобинского района); мемориальный комплекс «Прорыв» (Ушачский район); мемориалы советско-польского боевого содружества в аг. Ленино Горечского района; мемориал «Витебские ворота» в д. Заполье Витебского района.

К местам памяти регионального уровня можно отнести:

- В Брестской области: место Ставки Верховного главнокомандования в г. Барановичи (ПМВ); мемориалы на месте Колдычевского лагеря смерти в Барановичском районе (ВОВ); немецкое кладбище Второй мировой войны «Береза» (ВОВ); «Бронная гора» в Березовском районе (ВОВ); мемориальный комплекс «Дремлево» в Жабинковском районе (ВОВ); мемориальный комплекс партизанской славы «Хованщина» в Ивацевичском районе (ВОВ);

- в Витебской области: кластер памятников в д. Клястица Россонского района (война 1812 г.); мемориальный комплекс «Шуневка» в Докшицком районе (ВОВ); мемориальный комплекс «За нашу Советскую Родину!» в г. Орше (ВОВ); мемориальный комплекс «Звезда» в г. п. Боровуха-1 Полоцкого района (ВОВ); мемориальный комплекс памяти жертв фашизма «Урочище Пески» в г. Полоцке (ВОВ); мемориальный комплекс «Борок» в г. Глубокое (ВОВ); мемориальный комплекс «Рыленки» в Дубровенском районе (ВОВ); мемориал в д. Росица Верхнедвинского района (ВОВ); мемориальный комплекс в честь воинов и партизан в г. п. Россоны (ВОВ);
- в Гомельской области: мемориальный комплекс «Ола» в Светлогорском районе (ВОВ); мемориальный комплекс узникам Озаричского лагеря смерти в Калинковичском районе (ВОВ); мемориальный комплекс «Погибшим и выжившим» в д. Новоселки Петриковско-го района (ВОВ); памятник деду Талашу в г. Петрикове;
- в Гродненской области: укрепления Гродненской крепости (ПМВ); Гродненский укрепрайон № 68 (ВОВ); мемориал «Дети лихолетья» в г. Дятлово и место бывшего международного детского лагеря в г. п. Новоелья (ВОВ); мемориалы еврейского сопротивления в г. Новогрудке (ВОВ);
- в г. Минске: Сторожевское лазаретное кладбище (ПМВ); место проведения «Парада партизан» 16 июля 1944 г. (ВОВ);
- в Минской области: мемориальный комплекс «Шталаг-342» в г. Молодечно (ВОВ); санктуарий в д. Боровиковщина Воложинского района (ВОВ); мемориальный комплекс «Зыслов остров» в Любанском районе (ВОВ); мемориал жертвам Городейского гетто в Несвижском районе (ВОВ); мемориальный архитектурно-скульптурный комплекс «Дальва» в Логойском районе (ВОВ); мемориальный комплекс «Литавец» (ВОВ); мемориальный комплекс «Разгром» (ВОВ); монумент в честь матери-патриотки в г. Жодино (ВОВ);
- в Могилевской области: мемориальная часовня в честь битвы у д. Салтановка Могилевского района (война 1812 г.); место Ставки Верховного главнокомандования в г. Могилеве (ПМВ); мемориальный комплекс «Землянка»<sup>20</sup> (ВОВ); мемориальный

<sup>20</sup> Мемориал был построен в 1982 г. на месте расположения в 1941 г. штаба Западного фронта. Находится в 1-м километре восточнее Могилевского автомобильного завода, у шоссе Могилев – Чаусы.

комплекс «Памяти сожженных деревень Могилевской области» в д. Борки Кировского района (ВОВ); мемориальный комплекс партизанской славы «Усакино» в Кличевской районе (ВОВ); мемориальный комплекс «Луполовский лагерь военнопленных» в г. Могилеве (ВОВ); Кричевский лагерь смерти (ВОВ); мемориальный комплекс «Курган Славы» в д. Сычково Бобруйского района (ВОВ); мемориал воинской славы «Лудчицкая высота» в Быховском районе (ВОВ).

## **1.2. ИНТЕГРАЦИЯ МЕСТ ПАМЯТИ ВОЕННОЙ ИСТОРИИ В ТУРИСТСКО-ЭКСКУРСИОННУЮ ДЕЯТЕЛЬНОСТЬ: ПРОБЛЕМЫ И ПУТИ РЕШЕНИЯ**

Остройшей проблемой на пути создания национальной системы мест памяти, выявленной в ходе данного исследования, представляется централизация актуальной и достоверной информации о них и связанных с ними событиях. Как правило, разрозненные сведения фрагментарно представлены на самых разнообразных профильных и непрофильных интернет-порталах: [belarus.travel](http://belarus.travel), <https://planetabelarus.by/>, <https://globustut.by/>, <https://vetliva.ru/>, <http://meridian28.com/> и многих других. Ориентироваться в этом массиве информации весьма сложно.

На данный момент реализуется два крупных проекта, направленных на то, чтобы собрать максимально обширную информационную базу данных по местам памяти и памятникам Великой Отечественной войны. В качестве механизма наполнения порталов контентом предлагается принцип Википедии, когда материалы заводятся на сайт зарегистрировавшимися пользователями, а публикуются они после прохождения модерации администраторами порталов. Другие эпохи ими пока не затрагиваются.

С 2015 г. Российским военно-историческим обществом развивается портал <https://местопамяти.история.рф>, обладающий богатым функционалом, как, например, опцией инициировать субботник. На портале уже сейчас собраны сведения о тысячах памятников ВОВ в Российской Федерации, Республике Беларусь, Украине и странах Европейского союза. Портал обладает удобной навигацией.

В 2020 г. Молодежной палатой при Парламентском Собрании Союза Беларуси и России был запущен проект «Цифровая звезда» <https://izvezda.info/>. Суть проекта практически полностью совпадает с идеей, концепцией и механикой <https://местопамяти.история.рф>, однако предусматривает также установку на физическом памятнике отметки с QR-кодом для быстрого перехода на соответствующую страницу на цифровом портале.

В обоих случаях наблюдается отсутствие стилистического единства материалов, в значительном числе случаев их поверхностность, а также незначительное количество фотографий. Нередко количество материалов в отметках на картах Яндекс превышает то, что содержится на обозначенных порталах. При их дальнейшем заполнении представляется разумным задействовать информацию из карточек объектов данного исследования.

Что касается специализированных порталов Республики Беларусь, то следует выделить Публичную кадастровую карту <https://map.nca.by/>,

созданную Государственным комитетом по имуществу Республики Беларусь. Среди доступных слоев карты к 75-летию Победы в Великой Отечественной войне был создан слой «Памятники Великой Отечественной войны», который содержит информацию о местоположении на территории Республики Беларусь памятников, посвященных подвигу советского народа в Великой Отечественной войне и увековечивающих память о его героях. На карте отмечено месторасположение следующих категорий объектов: аллея, сквер, братская могила, бюст, воинское захоронение и кладбище, индивидуальная могила, историко-культурный комплекс, курган, мемориал, мемориальная доска, мемориальный знак, монумент, обелиск, памятный знак, памятник, стела. Это *наиболее полная карта (база)* мест памяти Великой Отечественной войны из существующих на сегодняшний день. Каждый объект имеет свою карточку, в которой отмечена очень краткая общая информация и фотография.

В 2021 г. на карту был добавлен новый слой «Сожженные деревни», который содержит сведения о населенных пунктах Беларуси, сожженных нацистскими оккупантами и их пособниками в годы Великой Отечественной войны (наименование, местонахождение, количество разрушенных домов, убитых мирных жителей и другие сведения). Информация предоставлена Генеральной прокуратурой Республики Беларусь из материалов уголовного дела, возбужденного по факту геноцида мирного населения Беларуси в годы Великой Отечественной войны. Слой продолжает актуализироваться по мере поступления информации от Генеральной прокуратуры.

Существующие карточки объектов на Публичной кадастровой карте, особенно мест памяти национального и регионального уровней, является целесообразным дополнить более подробной информацией об объектах (либо ссылками на данные сведения). Кроме того, в будущем можно добавить отдельные слои с отметками мест памяти войны 1812 г. и Первой мировой войны. Вместе с этим было бы полезным разработать виджет (фрейм) для отображения данных слоев карты и их интеграции на другие порталы.

Также целесообразным видится расширение функционала портала Министерства культуры Республики Беларусь <http://gossписок.gov.by/> с государственным списком историко-культурных ценностей. Безусловно, перечень мест памяти значительно шире текущего списка историко-культурных ценностей и необходимо вести работу по его дальнейшему расширению. Данный ресурс обладает удобной навигацией, однако содержит лишь самые базовые сведения о памятниках и связанных с ними законодательных актах. При добавлении возможности отображать более полную информацию (фотографии, карточки объектов, координаты и т. д.) данный портал сможет стать эффективным решением проблемы отображения информации об отечественных

местах памяти не только обозначенных в данном исследовании эпох, но и всех других.

Идея с использованием небольших долговечных табличек с QR-кодами весьма актуальна и заслуживает дальнейшего развития. Эта практика особенно оправдана в случае с маркировкой отдельных объектов на территории комплексных аутентичных памятников. Например, такие знаки целесообразно установить на сохранившихся аутентичных зданиях на территории бывших лагерей для советских военнопленных в Боровухе, Кричеве, Масюковщине. Однако в ключевых точках этих территорий (входы, центральные мемориалы, точки панорамного осмотра) чрезвычайно важно устанавливать лаконичные, но информативные информационные стенды, с картами объектов и ключевыми историческими сведениями. В принципе, подобные информационные стенды необходимы во всех местах памяти, так как необходимо признать тот факт, что для большинства современников, особенно молодежи, они «онемели», нередко неподготовленному человеку чрезвычайно сложно «читать» информацию о событиях, которые символизирует мемориал.

Безусловно, эта задача требует значительных ресурсов для реализации, в первую очередь интеллектуальных, для сбора и выделения ключевых сведений о месте памяти, их структурировании и оформлении в виде дизайнерского решения. Эту задачу представляется возможным решить через создание на базе исторических факультетов вузов страны специализированных студенческих объединений. В рамках их деятельности необходимо организовать работу по разработке информационных стендов, подготовке сведений для электронных информационных площадок, а также проведению учебных экскурсий по местам памяти с защитой разработанных материалов перед коллегами и представителями местных властей. В качестве базы для реализации пилотного проекта возможно рассмотреть исторический факультет Белорусского государственного университета.

Большинство мест памяти обозначенных трех войн зачастую находятся в стороне от популярных туристических маршрутов и вряд ли будут востребованы в коммерческих экскурсиях турфирм. Их продвижение целесообразнее всего вести, ориентируясь на самостоятельных путешественников. Для их мотивации возможно развивать практику разработки, издания и популяризации тематических квестбук для семей, индивидуальных туристов и мини-групп. Хорошим примером является разработка Национального агентства по туризму – квестбук к экскурсии «Город на Рши» (2021 г.). Подобные издания для мест памяти национального уровня имеет смысл готовить в данном учреждении, используя их как эталон для региональных управлений спорта и туризма, центров краеведения и краеведческих музеев.



Особенно такие издания будут актуальны для сложносоставных мест памяти, расположенных на значительных территориях (бывшие лагеря, гетто, маршруты движения воинских соединений, партизанские зоны и пр.). Разработанные издания могут реализовываться на коммерческой основе в туристско-информационных центрах, музеях, книжных и сувенирных магазинах. Электронные версии можно размещать на сайтах учреждений разработчиков и портале Vetliva.

Места памяти национального уровня обычно уже интегрированы в разнообразные экскурсии и туры, однако практика разработки квестбуков для Бреста, Борисова, Сморгони и др. также будет весьма уместной и востребованной.

Интерес вызывает концепция электронного персонального аудиогuida по Беларуси, реализованная в приложении KrokApp (<https://krokapp.com/>). Оно разработано лабораторией распознавания и синтеза речи Объединенного института информатики Национальной академии наук Беларуси (<https://ssrlab.by/>). Контент создан при поддержке специалистов Института истории Национальной академии наук Беларуси, однако его объем на данный момент весьма ограничен. В случае его успешного дальнейшего развития целесообразно перенести результаты данного исследования в указанное приложение.

Системная работа по развитию внутреннего военно-исторического туризма возможна в рамках образовательного и «профсоюзного» туризма, что позволяет охватить места памяти военной истории национального, регионального и локального уровней. При решении задачи эффективного донесения сведений о Великой Отечественной войне до школьников и студентов важно учитывать, что уроки и лекции, а также посещение стационарных музейных экспозиций, как правило, не позволяют в полной мере обеспечить взаимосвязь в восприятии учащихся между историческими фактами и конкретными местами, где они имели место быть. Проведение учебных экскурсий помогает решить эту задачу.

Так, по результатам проведения мониторинга уровня обученности учащихся по учебному предмету «История Беларуси» (2018/2019 учебный год), проведенного Национальным институтом образования, учителям истории рекомендовалось: активнее вовлекать учащихся в учебно-познавательную деятельность, учитывая при этом индивидуальные возможности учащихся; развивать мыслительную деятельность в процессе обучения истории. При этом видится целесообразным отдавать предпочтение организации пешеходных экскурсий по местам памяти в непосредственной близости от учебных заведений. Уроки-экскурсии способствуют гражданско-патриотическому воспитанию подрастающего поколения, укреплению исторической памяти.

В соответствии с типовой учебной программой по обязательному модулю «История» (история Беларуси в контексте европейской цивилизации) для учреждений высшего образования изучается тема «Беларусь в годы Второй мировой и Великой Отечественной войн». В учреждениях общего среднего образования в 2021/2022 учебном году в соответствии с учебной программой по истории Беларуси, разработанной с учетом концентрического подхода к построению содержания исторического образования и принципа относительной завершенности содержания образования на II ступени общего среднего образования, данная тема изучается в IX классе. К данной теме также обращаются на уроках истории Беларуси в XI классе.

Проведение экскурсий по местам памяти Великой Отечественной войны рекомендуется при изучении темы «Германский оккупационный режим на территории Беларуси в 1941–1944 гг.», «Наш край в период становления советского общества и в годы Второй мировой и Великой Отечественной войн». Изучая тему ВОВ, советуем использовать краеведческий принцип исторического образования. Именно при изучении региональной истории в контексте лично ориентированного образования студенты и учащиеся могут формировать разные варианты оценочного отношения к событиям и личностям Великой Отечественной войны, а также приобщиться к участию в деле изучения и охраны памятников истории.<sup>21</sup>

Таким образом, для внутреннего военно-исторического туризма учащиеся представляют собой важную целевую группу, которая, в свою очередь, разделяются на несколько категорий в соответствии с возрастом:

- младшего школьного возраста (I–IV классы);
- среднего школьного возраста (V–IX классы);
- старшего школьного возраста (X–XI классы);
- студенты.

Для эффективного восприятия информации и в целях воспитания экскурсии для учащихся должны быть синхронизированы с учебными программами, соответствовать изучаемым темам и подходить по возрасту.

Дети **младшего школьного возраста** в соответствии с учебной программой знакомятся с историей Великой Отечественной войны в IV классе в рамках предмета «Чалавек і свет. Мая Радзіма – Беларусь». Поэтому целесообразно проводить для младших школьников военно-исторические экскурсии начиная именно с IV класса после прохождения темы «Беларусь

---

<sup>21</sup> Морозов, Д. В. Перспективы интеграции территории бывшего лагеря для советских военнопленных Шталаг-352 в туристические маршруты и образовательный процесс в Республике Беларусь / Д. В. Морозов, Е. Н. Мох // Исторические и психолого-педагогические науки : сб. науч. ст. – Минск, 2021. – Вып. 21, ч. 2. Исторические и психолого-педагогические науки. – С. 81–82.

у гады Вялікай Айчыннай вайны». Возможно посещение мест памяти, о которых упоминается в учебной программе: Брестская крепость; мемориальный комплекс «Хатынь»; мемориальный комплекс «За нашу Советскую Родину!» («Катюша») в г. Орше; мемориал «Операция «Багратион» в Светлогорском районе; мемориал в честь Марата Казея в д. Станьково Дзержинского района; памятник и музей Деда Талаша в д. Новоселки Петриковского района; памятник и музей М. Ф. Шмырева, мемориал на Успенской горке в г. Витебске, а также памятник детям М. Ф. Шмырева в г. п. Сураж Витебского района. Также для детей младшего школьного возраста рекомендуются к посещению места памяти, позволяющие проводить интерактивные экскурсии. Например, партизанский лагерь «Усакино», музей партизанской славы «Хованщина», «Поле ратной славы» в д. Гомель Полоцкого района и т. п. В то же время в частном порядке учителя высказывали мнение о целесообразности вовлечения школьников в экскурсионную деятельность, связанную с военной историей, уже в среднем школьном возрасте.

Дети **среднего школьного возраста**, согласно учебной программе, изучают события войны 1812 г. и Первой мировой войны на территории Республики Беларусь в рамках предмета «История Беларуси» в VIII классе после прохождения соответствующих тем: «Беларусь в период Отечественной войны 1812 г.» и «События Первой мировой войны на белорусских землях». Следует отметить, что учебной программой предусмотрено проведение тематических экскурсий. Для посещения можно рекомендовать места памяти указанных войн, среди которых особое внимание следует уделить Бобруйской крепости, памятникам войны 1812 г. в г. Борисове, д. Брили и д. Студенке Борисовского района, мемориалу в г. Сморгони и местам памяти ПМВ в Сморгонском районе.

В IX классе учащиеся проходят тему «Беларусь в годы Второй мировой и Великой Отечественной войн», поэтому целесообразным является проведение военно-исторических экскурсий по местам памяти Великой Отечественной войны после изучения материала.

Детям младшего и среднего школьного возраста рекомендуется посещение мест памяти локального и регионального уровней, а также национально-общественного уровня, если такие располагаются рядом с местом проживания и обучения учащихся.

Дети **старшего школьного возраста** на более глубоком уровне изучают события войны 1812 г., Первой мировой и Великой Отечественной войн. Все указанные темы проходят в XI классе. Для детей старшего школьного возраста нет ограничений по местам памяти. Рекомендуется уделять внимание местам памяти регионального и национального уровней. Посещение локальных и региональных мест памяти возможно в совмещении экскурсионного формата с волонтерской деятельностью по благоустройству мест памяти.

Для студентов высших учебных заведений, как и для старших школьников, нет ограничений по посещению. Также посещение локальных и региональных мест памяти возможно в совмещении экскурсионного формата с волонтерской деятельностью по благоустройству мест памяти. С учетом того, что студенты изучают историю Беларуси на I курсе, за исключением студентов исторических факультетов, то в целях синхронизации с учебной программой целесообразным является проведение экскурсий на военно-исторические темы во время изучения предмета, а также после его изучения в весенний период во втором семестре.

**Для продвижения военно-исторических маршрутов Республики Беларусь** на отечественном рынке и за рубежом целесообразным представляется внесение информации о местах памяти на картах Google, Yandex, Maps.me либо ее дополнение в случаях, если объекты уже корректно отмечены на обозначенных картах. Видится актуальным дублирование данной информации в статьях на Википедии, с привязкой к Google и Yandex картам. При поиске информации индивидуальными туристами в данных сервисах актуальные сведения будут отображаться в первую очередь, и к объектам можно будет сразу рассчитать маршрут. Однако заведение и заполнение страниц объектов на тематических площадках «Цифровая звезда» (<https://izvezda.info/>), KrokApp (<https://krokapp.com/>), <https://местопамяти.история.рф> также может повысить узнаваемость отечественных мест памяти как среди белорусских путешественников, так и зарубежных.

Рационально разместить на профильных туристических порталах (<https://belarustourism.by> и пр.) информацию о возможностях навигации по отечественным местам памяти на Публичной кадастровой карте (<https://map.pca.by/>).

В контексте интеграционных процессов в рамках Союзного государства необходимо рассмотреть возможные пути включения военно-патриотических экскурсии по Беларуси в перечень маршрутов «Дороги Победы», проекта Российского военно-исторического общества, оператором которого сейчас является Агентство развития внутреннего туризма Российской Федерации (<https://anoarvt.ru/>).

Шаблоны базовых военно-патриотических программ можно разослать по актуальной базе контактов российских агентств и операторов. Подобную рассылку можно сделать регулярной, с привязкой к датам ключевых событий, связанных с отечественными местами памяти, информируя о том, как их можно использовать при планировании туристических программ. Реализовать удобнее всего в контексте разработки республиканского календаря событий.

В рамках программы патриотического воспитания населения Республики Беларусь на 2022–2025 гг., разработанной по инициативе Совета Министров, будет актуально выстраивание системной работы с центрами допризывной

подготовки, а также школьными музеями по регулярному проведению экскурсий к близлежащим местам памяти.

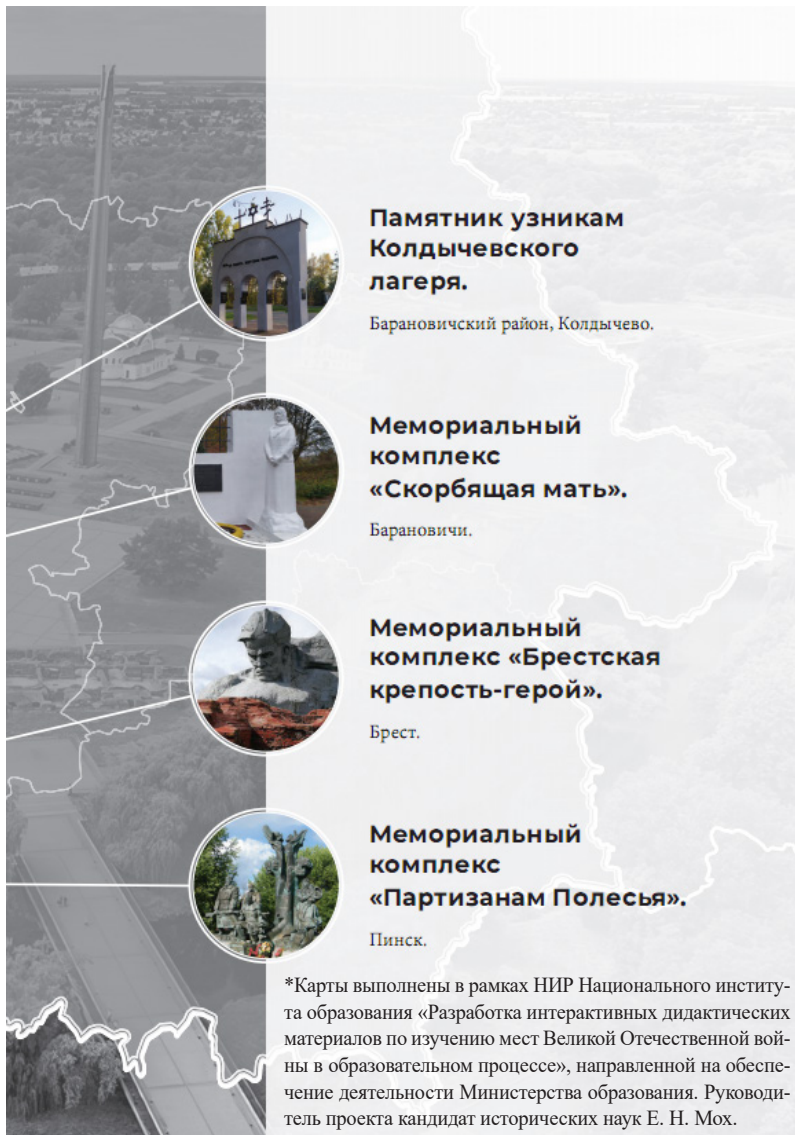
Перспективным будет выстраивание сотрудничества с отдельными регионами Российской Федерации и странами СНГ по проведению специальных софинансируемых исследований, с целью выявления боевых путей военных формирований Российской империи и СССР, сформированных по национальному признаку и принимавших участие в боевых действиях на территории Беларуси (Северо-Западный, Центральный и Южный федеральные округа, Сибирь, Татарстан, Дагестан, Казахстан, Азербайджан, Узбекистан и пр.). В рамках этих исследований, проведенных совместно с представителями научного и бизнес-сообществ данных стран, необходимо разработать туристические военно-исторические маршруты, которые бы представляли интерес для данных стран и регионов.

Для разработки специализированных тематических программ для туристов из Китая можно проследить боевые пути известных китайских военных, принимавших участие в освобождении Беларуси в 1944 г. в составе Советской армии. В качестве основы следует сфокусироваться на историях Мао Аньина (старший сын Мао Цзэдуна), который был офицером-танкистом и воевал на 2-м Белорусском фронте, а также знаменитого Китайского летчика Тана До, заместителя командира 74-го штурмового авиаполка 1-й воздушной армии 3-го Белорусского фронта, неоднократно совершавшего подвиги в воздушных боях против немецких войск. В будущем Тан До вернется на Родину и получит звание генерал-майором Военно-воздушных сил Народно-освободительной армии Китая.

В перспективе, безусловно, будут востребованы трансграничные маршруты для туристов из Польши, проходящие по трассе М1: Варшава – Брест – Минск – Орша – Ленино – Катынь – Смоленск. Подобные программы и информацию о местах памяти, связанных с польской историей, следует распространить среди крупных туристических операторов, а также профильных общественных организаций.

## ГЛАВА 2 МЕСТА ПАМЯТИ И МЕМОРИАЛЫ В БРЕСТЕ И БРЕСТСКОЙ ОБЛАСТИ. ПАСПОРТА ОБЪЕКТОВ





**Памятник узникам  
Колдычевского  
лагеря.**

Барановичский район, Колдычево.

**Мемориальный  
комплекс  
«Скорбящая мать».**

Барановичи.

**Мемориальный  
комплекс «Брестская  
крепость-герой».**

Брест.

**Мемориальный  
комплекс  
«Партизанам Полесья».**

Пинск.

\*Карты выполнены в рамках НИР Национального института образования «Разработка интерактивных дидактических материалов по изучению мест Великой Отечественной войны в образовательном процессе», направленной на обеспечение деятельности Министерства образования. Руководитель проекта кандидат исторических наук Е. Н. Мох.



## 2.1. ВОЙНА 1812 Г.

### 1. Памятник в честь русских воинов, нанесших одно из первых поражений войскам Наполеона под г. Кобрином 15 (27) июля 1812 г.



**Место расположения:** г. Кобрин.

**Координаты:** 52.213793, 24.357929.

**Тема:** Война 1812 г.

**Краткое описание.** На каменном высоком пьедестале бронзовый орел держит в клюве лавровый венок, у подножия которого размещены 4 мортиры 1837 г. с ядрами. Расположен у собора Александра Невского.

**Основные сведения.** Памятник установлен к столетию войны 1812 г. в 1912 г., архитектор – Д. В. Марков. Восстановлен в 1951 г., скульптор – М. А. Керзин. На пьедестале установлены таблички со следующим текстом: *«Русским воинам, одержавшим первую победу над войсками Наполеона в пределах России 15 июля 1812 года»; «Сооружен потомками героев Кобринской победы, полками пехотными – Рязским и Апишеронским, 9-м саперным батальоном; драгунскими – Стародубовским, Тверским; уланскими – Владимирским, Татарским; гусарскими – Лейб-Павлоградским, Александрийским, Лубенским. Населением Гродненской губернии при участии полков 38-й пехотной дивизии и 38-й артиллерийской бригады. 15 июля 1912 года»; «Под*



*начальством генерала от кавалерии Торماسова в пленении неприятельского отряда в Кобрине участвовали полки: пехотные – Рязский, Апишеронский, 13-й егерский, пионерная рота капитана Куцевича; драгунские – Стародубовский, Владимирский, Тверской, уланский – Татарский; гусарские – Павлоградский, Александрийский, Лубенский. Казачий – барабаничников; артиллерийские роты – легкая № 34 и конные № 11 и № 12»<sup>22</sup>.*

Доступность и состояние. Объект находится в идеальном состоянии и готов к посещению. Доступен к свободному посещению 24/7.

Целевая аудитория. Для широкой аудитории, а также для интересующихся военной историей и историей наполеоновских войн. В рамках проведения образовательных экскурсий рекомендуется для посещения детям среднего школьного возраста (VIII класс), старшего школьного возраста (XI класс), студентам I курса. При подаче информации необходимо учитывать специфику каждого возраста.


Рекомендации по использованию в туристической деятельности. Место может быть интересно для посещения туристами из тех стран и регионов, уроженцы которых принимали участие в битве (Франция, Австрия, Германия, регионы России). Прекрасный объект показа для обзорной экскурсии, окружен исторической застройкой, рядом собор.

**Инфраструктура.** На туристическом автобусе лучше заезжать со стороны площади Свободы.

Подъездная дорога	Парковка	Туалет	Объекты питания	Безбарьерная среда
В отличном состоянии	Расположена за памятником	Рядом на территории собора Александра Невского	Рядом расположено кафе «Чаровница» (ул. Первомайская, 3)	Отсутствует

<sup>22</sup> Лукашевич, А. М. Памятники и памятные места 1812 года в Беларуси / А. М. Лукашевич. – Минск, 2012. – С. 80–82.

## 2. Памятники в честь Городечненской битвы российских и наполеоновских войск 31 июля (12 августа) 1812 г.



**Место расположения:** д. Поддубно Пружанского района.

**Координаты:** часовня – 52.405608, 24.230930; обелиск – 52.42030162, 24.22996312.

**Тема:** Война 1812 г.

**Краткое описание.** Мемориальная часовня 1912 г.; обелиск 1962 г.

**Основные сведения.** Обелиск установлен в 1962 г. в честь 150-летия Городечненской битвы российских и наполеоновских войск 31 июля (12 августа) 1812 г. Часовня возведена на месте битвы в честь ее столетия в 1912–1914 гг. Восстановлена в 1993 г. Табличка внутри часовни сообщает, что здесь покоится прах 1 115 российских, австрийских и саксонских воинов. Рядом с часовней на месте воинского захоронения установлен православный крест. На стенах часовни установлены таблички со следующим текстом: *«Часовня построена по инициативе генерала князя Крапоткина – ком-ра Владимирского пех. полка на пожертвования офицеров и средства Гродн. губерн. земск. сбора с участием местн. населения в 1912–1914 гг. в память о 100-летию Городечненской битвы. Автор проекта инж. С. Л. Пинаев. Землю под стр-во часовни /25 кв. саж./ пожертвовали крестьяне дер. Поддубно Кузьма*

и Малофей Курчаки, Роман Гришук. Капліца адноўлена па ініцыятыве Л. М. Несцярчука на дзяржаўныя сродкі па праекту арх. Р. Р. Будзько, брыгадай Пруж. рэстаўр. Участка да 181-й гадавіны бітвы пад Гарадзечна»; «Памятник-часовня доблестным предкам, погибшим в бою под Городечно 1812 года 31-го июля. Потомки-однополчане 1912 г. Из донесения Главнокомандующего 3-ею Западною армиею генерала от кавалерии А. П. Торماسова императору Александру I. Все усилия неприятеля оказались тщетными. Воины Вашего Императорского Величества не уступили ему ни одного шагу, не дали ему ничем воспользоваться и взяли у него 230 чел. в плен. Неприятель по объявлению пленных потерял более 5 тысяч убитыми и ранеными. За доблесть проявленную в Городечненском сражении 379 генералов и офицеров награждены золотым оружием, орденами, получили благодарность или повышение в чине. Знаком отличия Военного ордена награждены 223 унтер-офицера и рядовых»; «Войска императора Наполеона, участвовавшие в битве при Городечне. Австрийский корпус – 27 тыс. чел. Главнокомандующий генерал князь Карл Шварценберг. Состав корпуса: кавалерийская див. ген. гр. Фримона, 1-ая пех. дивизия ген. Биянки, 2-ая пех. дивизия ген. бар. Зигенталя, 5-ая пех. дивизия ген. бар. Траутенберга. Ген. кн. Шварценберг воспроизведен за сражение при Городечне в чин генерал-фельдмаршала. Саксонский корпус французского генерала графа Ренье /17 тыс. чел./: Состав корпуса: 21-ая пех. дивизия ген. Лекока, 22-ая пех. дивизия ген. Функа, кавалер. дивизия ген. Габеленца»; «Сражение при Городечне. 31 июля 1812 г. Командовавший войсками ген. от кав. А. П. Тормасов. Участвовавшие войска: пехотные полки – Витебский, Владимирский, Днепровский, Костромской, Козловский, Куринский, Нашебургский, Псковский, Рязжский, Тамбовский, Эстляндский. Егерские полки – 10-й, 11-й, 25-й, 28-й, 32-й. Драгунские полки – Стародубский, Таганрогский, Тверской. Гусарские полки – Александрійский Павлоградский, Татарский уланский, Евпаторийский татарский, Донские казаки. Батарейные роты – 3, конные роты – 3. Убиты – поруч. Бестужев-Рюмин, под-пор. Терлецкий, Чутин, Иванов, Гойденко. Выбыло из строя нижних чинов – 1500. Ранены – ген. Соколов, м-ры Крюков, Громеко; к-ны – Неелов, Чурилов, Гольфрейх, Кособуцкий, Мордарьев; поруч. – Озерский; подпор. – Ивов, Михайлов; прапориц. – Якубовский. Отличились – генералы Ламберт, Инзов, Сиверс, Чаплиц, Бернадос, Корнилов. Получили отличие – Псковский пех. и 11-й егерский полки. Награждены – орд. Св. Георгия 3-й и 4-й ст. – генералы – Щербатов, Башилов; полковники – Гейденрейх, Полторацкий, Сталь, Тандефельд; подполковники – Быковский, Рейнтерн; м-р – Любимов. Пожалованы Георгиевскими Трубами – Костромской и Владимирский пехотные, 28-й и 32-й егерские полки. Копия текста на мраморной плите храма Христа Спасителя»; «Беларускія дывізіі і палкі – удзельнікі вайны 1812 года. У саставе рускай

*арміі. Пяхотныя дывізіі: 3-я, 7-я, 11-я, 17-я, 23-я, 24-я; пяхотныя палкі: Брэсцкі, Віцебскі, Магілёўскі, Менскі, Полацкі. Уланскія палкі: Беларускі, Гародзенскі. У саставе арміі Напалеона. Палкі са штаб-кватэрамі. Пяхотныя: 18-ы /Вільня/, 19-ы /Расіёны/, 20-ы /Гародня/, 21-ы /Беласток/, 22-і /Менск/. Уланскія: 17-ы /Купішкі/, 18-ы /Несвіж/, 19-ы /Навагрудак/, 20-ы /Пінск/»<sup>23</sup>.*

**Доступность и состояние.** Объекты находятся в отличном состоянии и готовы к посещению. Доступны к свободному посещению 24/7.

**Целевая аудитория.** Для широкой аудитории, а также для интересующихся военной историей и историей наполеоновских войн. В рамках проведения образовательных экскурсий рекомендуется для посещения детям среднего школьного возраста (VIII класс), старшего школьного возраста (XI класс), студентам I курса. При подаче информации необходимо учитывать специфику каждого возраста

**Рекомендации по использованию в туристической деятельности.** Место может быть интересно для посещения туристами из тех стран и регионов, уроженцы которых принимали участие в Городечненской битве (Франция, Австрия, Германия, регионы России).

**Инфраструктура.** Обелиск расположен в лесозащитной полосе у дороги Р85, рядом с указателем поворота на д. Поддубно. Часовня расположена в лесу. Заезд с трассы Р85 (есть указатель), через д. Поддубно. В деревне двигаться только по главной дороге до леса. В лесу есть указатель, рядом валун со схемой сражения (почти стерлась), возле него свернуть направо. Необходимо отметить, что туристический автобус по этой дороге не проедет. Высадку туристов следует осуществить возле указателя рядом с камнем, после чего до часовни около 300 м нужно пройти пешком. Автобус, проехав около 1 км, доедет до детского оздоровительного лагеря, где сможет развернуться, чтобы затем забрать туристов. Рядом с часовней есть беседка со столом и лавочками. Иные объекты сопутствующей туристической инфраструктуры отсутствуют.

Подъездная дорога	Парковка	Туалет	Объект питания	Безбарьерная среда
См. описание выше	Отсутствует	Отсутствует	Отсутствуют	Отсутствует

<sup>23</sup> Лукашевич, А. М. Памятники и памятные места 1812 года в Беларуси / А. М. Лукашевич. – Минск, 2012. – С. 82–84.

## 2.2. ПЕРВАЯ МИРОВАЯ ВОЙНА

### 3. Место Ставки Верховного главнокомандующего войск Российской империи



**Место расположения:** г. Барановичи (пересечение улиц Свердлова и 50-летия ВЛКСМ).

**Координаты:** 53.120891, 26.033904.

**Тема:** Первая мировая война.

**Краткое описание.** Совмещено с основными сведениями.

**Основные сведения.** Ставка Верховного главнокомандующего находилась в Барановичах с 16 (29) августа 1914 г. по 8 (21) августа 1915 г. Затем Ставка переехала в г. Могилев. В Барановичах Ставка располагалась на территории лагеря железнодорожной бригады (в районе современных улиц Свердлова и 50-летия ВЛКСМ). На железнодорожных ветках в данном месте располагались штабные поезда. Ставка также размещалась в поезде, для которого была построена специальная железнодорожная ветка с тупиком в сосновом лесу. Император Николай II за период нахождения Ставки в Барановичах прибывал сюда 4 раза и в совокупности пробыл здесь два месяца. На территории бывшей Ставки на сегодняшний день не сохранилось ни строений того времени, ни железнодорожных путей, однако прослеживаются остатки насыпи для железнодорожных путей, которая идет на территории недостроенного

комбината надомного труда. Дом начальника железнодорожной бригады не сохранился, однако его место еще не застроено, поэтому возможно обнаружение фундамента и последующее его восстановление. Послевоенный дом по ул. 50-летия ВЛКСМ № 4 (кирпичное одноэтажное здание, выкрашенное в белый цвет) является ориентиром: он возведен рядом с домом начальника железнодорожной бригады. Поезд великого князя Николая Николаевича располагался на территории недостроенного комбината, а поезд Николая II стоял рядом с гаражным кооперативом.

**Доступность и состояние.** В настоящее время территория закрыта для посещения. Информационные стенды или какие-либо памятные знаки отсутствуют<sup>24</sup>. Для посещения туристами требуется проведение соответствующих работ.

**Целевая аудитория.** Для интересующихся военной историей. Российские туристы. В рамках проведения образовательных экскурсий рекомендуется для посещения детям среднего школьного возраста (VIII класс), старшего школьного возраста (XI класс), студентам I курса. При подаче информации необходимо учитывать специфику каждого возраста.

**Рекомендации по использованию в туристической деятельности.** Для включения места в туристические маршруты необходимо проведение работ по благоустройству территории, установка памятных знаки и информационного стенда. В перспективе возможно восстановление дома начальника железнодорожного лагеря и размещения в нем музея Ставки и Первой мировой войны, мемориализации и музеефикации территории, на которой размещалась Ставка.

**Инфраструктура.** Жилой район города. Объекты сопутствующей туристической инфраструктуры отсутствуют.

Подъездная дорога	Парковка	Туалет	Объекты питания	Безбарьерная среда
В хорошем состоянии	Парковка у домов (ориентир ул. Свердлова, 41а)	Отсутствует	Отсутствуют	Отсутствует

<sup>24</sup> Для сравнения отметим, что в г. Могилеве в 2017 г. был установлен памятный знак Ставке Верховного главнокомандующего Вооруженными силами России. Памятник в виде гранитной плиты с бронзовыми барельефами, изображающими Николая II, дом губернатора и дом губернского правления, находится на площади Славы, где и была Ставка. Скульптор – Андрей Воробьев.



#### 4. Мемориал на месте подписания военного перемирия на Восточном фронте в Первой мировой войне



**Место расположения:** д. Скоки (ул. Мира, напротив дворца рода Немцевичей).

**Координаты:** 52.156689, 23.637386.

**Тема:** Первая мировая война.

**Краткое описание.** Памятник расположен у въездных ворот на территорию дворцово-паркового комплекса Немцевичей. На необработанном валуне размещена мемориальная доска с надписью: «15 декабря 1917 г. в усадьбе Немцевичей подписано перемирие между Россией и Германией с союзниками в Первую мировую войну». Установлен 12 декабря 2015 г.

**Основные сведения.** Построенный в к. XVIII в. дворец рода Немцевичей два года с 11 сентября 1916 г. по 10 мая 1918 г. являлся ставкой командующего Восточным германским фронтом, генерал-фельдмаршала, принца Баварского Леопольда. Здесь 15 декабря 1917 г. было подписано военное перемирие между большевистской Россией и Германией, а также ее союзниками: Австро-Венгрией, Болгарией и Османской империей. Этим документом де-юре прекращались военные действия на Восточном фронте в ходе Первой мировой войны от Балтийского до Черного морей и на всех театрах военных действий в Азии. Германия же получала возможность сконцентрировать свои военные усилия на Западном фронте. После заключения военного перемирия стороны сразу же приступили к переговорам по заключению мира. А уже 3 марта

1918 г. в Белом дворце Брест-Литовской крепости был подписан знаменитый Брестский мир, который формально завершил период участия России в войне. Во дворце Немцевичей также готовились многие документы и проходили неофициальные переговоры с участниками тех событий. Но деревня Скоки в политических и военных сводках того времени практически не упоминалась, потому что дворец Немцевичей в Скоках являлся секретным объектом.

Все другие ведомства Восточного фронта, включая штаб, дислоцировались в Брест-Литовской крепости. В отчетах того времени фигурировал только Брест-Литовск. Михаил Косюк, коренной житель деревни Скоки, проживший 99 лет, был единственным белорусом, который стал свидетелем этого геополитического события. От него эти сведения попали в воспоминания последнего владельца Скоковского дворца и некоторых местных жителей<sup>25</sup>.

**Доступность и состояние.** Памятник находится в идеальном состоянии и доступен 24/7.

**Целевая аудитория.** Широкая аудитория.

Рекомендации по использованию в туристической деятельности. Идеально подходит для радиальных выездных экскурсий из Бреста либо в транзитном варианте по дороге в Беловежскую пушу. Удобная точка для организации питания. Рекомендуются брать экскурсию в музее. В рамках проведения образовательных экскурсий рекомендуется для посещения детям среднего школьного возраста (VIII класс), старшего школьного возраста (XI класс), студентам I курса. При подаче информации необходимо учитывать специфику каждого возраста.

**Инфраструктура.** Информационный стенд корректный. ГУК «Историко-мемориальный музей “Усадьба Немцевичей”» (ул. Мира, 486). Тел.: +375 (0162) 54-98-02. Время работы: 10.00 – 20.00. Выходной – понедельник.

Подъездная дорога	Парковка	Туалет	Объекты питания	Безбарьерная среда
В отличном состоянии	Для всех типов транспорта	Расположены в кафе «Шляхетская фортина» (ул. Мира, 28/1) и в музее	Кафе «Шляхетская фортина» (ул. Мира, 28/1). Тел.: +375 (0162) 51-09-87	Присутствует

<sup>25</sup> *Тиборовская, Т.* Подписание военного перемирия 15 декабря 1917 года во дворце Немцевичей в Скоках: новые факты [Электронный ресурс] / Т. Тиборовская // *Tomin.by*. – Режим доступа: <https://tomin.by/news/2011-12-02-08-43-09/13780-486-skoki-voennoe-peremirie-1917-goda-v-usadbe-nemtsevicey>. – Дата доступа: 15.10.2021.



## 2.3. ВЕЛИКАЯ ОТЕЧЕСТВЕННАЯ ВОЙНА

### 5. Мемориальный комплекс «Брестская крепость-герой»



**Место расположения:** г. Брест.

**Координаты:** 52.082918, 23.658526.

**Тема:** #фортификационные сооружения #места сражений #мемориальные кладбища.

**Краткое описание.** Представляет собой единый архитектурно-художественный ансамбль площадью 70 га, включающий в себя постройки XIX в., руины, оставленные войной, произведения монументальной архитектуры и скульптуры. Основные объекты на территории крепости: главный вход представлен монументом «Звезда» (52.085134, 23.664105), размещенный на линии казематов; экспозиция военной техники у порохового погреба на Кобринском укреплении (52.083752, 23.660929); Восточный форт (52.088070, 23.659078); Северный бастион, Ворота крепости (52.089758, 23.657683); Гавриловский капонир (52.090589, 23.652770); Северо-Западные ворота (52.088875, 23.648693); Западный редут (52.088308, 23.651353); Южные ворота (52.077251, 23.659277); Цитадель (52.082869, 23.657512). Последняя, в свою очередь, включает в себя монумент «Жажда»; руины Белого дворца; монумент «Мужество»; штык-obelisk; место захоронения погибших;

Музей обороны Брестской крепости; экспозицию «Музей войны – территория мира»; руины штаба обороны Цитадели; Холмские ворота; Тереспольские ворота; скульптурную композицию «Героям границы, женщинам и детям мужеством своим в бессмертие шагнувшим»; руины здания 9-й пограничной заставы; руины казарм; Свято-Николаевский гарнизонный собор и колокольню. За пределами территории расположен отдельный музей «5 форт» Брестской крепости (г. Брест, ул. Стародорожная, 99; 52.048223, 23.672820).

**Основные сведения.** Оборона Брестской крепости в июне 1941 г. стала символом героизма, верности присяге и любви к Родине. Указом Президиума Верховного Совета СССР 8 мая 1965 г. ей было присвоено звание «Крепость-герой». При этом Музей обороны Брестской крепости был открыт ранее – 8 ноября 1956 г. Начиная с 1956 г. по 1963 г. был проведен ряд всесоюзных конкурсов по созданию памятников. Создание мемориала стало поистине всенародным делом. В 1964 г. оргкомитет по подготовке и проведению празднования 20-летия освобождения Беларуси от нацистских захватчиков объявил сбор средств на строительство памятника героям обороны Брестской крепости. После присвоения Брестской крепости почетного звания «Крепость-герой» было решено создать творческую группу с привлечением участников конкурсов. Авторский коллектив возглавил скульптор А. П. Кибальников – народный художник БССР, лауреат Ленинской и двух Государственных премий, в него вошли: скульптор А. О. Бембель, архитекторы В. А. Король, В. М. Волчек, В. П. Занкович, Ю. И. Казаков, О. А. Стахович, Г. В. Сысоев. С 1968 г. на территории крепости велось строительство мемориального комплекса, который был торжественно открыт 25 сентября 1971 г. В июле 1971 г. возник единый музейно-мемориальный комплекс «Брестская крепость-герой» (музей обороны объединен с мемориалом). Внесен в Государственный список историко-культурных ценностей Республики Беларусь с категорией «1». В 1997–2011 гг. был проведен капитальный ремонт и реставрация на 30 объектах мемориала. 29 апреля 1999 г. состоялась первая экскурсия по 5-му форту. 31 мая 1999 г. 5-й форт стал филиалом мемориального комплекса «Брестская крепость-герой». 22 июня 2014 г. в Юго-восточной казарме Цитадели состоялась открытие экспозиции «Музей войны – территория мира». 22 декабря 2017 г. состоялось открытие экспозиции «Армейский клуб» в пороховом погребе № 1 на Кобринском укреплении. 31 января 2019 г. в полубашне Юго-восточной казармы Цитадели состоялось открытие исторической экспозиции «Летопись Брестской крепости». 3 июля 2020 г. состоялось открытие экспозиции «Оборона Восточного форта». 19 января 2021 г. открылась экспозиция «Форт № 5 Брестской крепости». Центральное место в структуре мемориального комплекса занимает территория Цитадели крепости. К площади Церемониалов примыкают здание Музея обороны Брестской

крепости и руины Белого дворца. Композиционным центром является главный монумент «Мужество», на его обратной стороне размещены рельефные композиции, рассказывающие об отдельных эпизодах героической обороны крепости. В 3-ярусном некрополе, композиционно связанном с монументом, захоронены останки 1038 человек. На плиты вынесено 277 имен, остальные покоятся как неизвестные. Перед руинами бывшего инженерного управления горит Вечный огонь. Одним из главных элементов мемориала является стометровый обелиск в форме четырехгранного штыка русской винтовки системы Мосина (трехлинейки), символизирующий победу над врагом, вечную славу героическим защитникам крепости. Это сложное инженерное сооружение высотой 104,5 м, весом 620 т. В Цитадели на левом берегу рукава реки Мухавец расположена скульптурная композиция «Жажда», символизирующая одну из драматических страниц обороны Брестской крепости – острую нехватку воды и попытки ее добыть<sup>26</sup>.

**Доступность и состояние.** Мемориальный комплекс в отличном состоянии и готов к посещению. Объект доступен к свободному посещению 24/7 (за исключением музейных экспозиций).

**Целевая аудитория.** Для широкой аудитории, включая детей младшего, среднего и старшего школьного возраста в рамках проведения образовательных экскурсий. При подаче информации необходимо учитывать специфику каждого возраста.

**Рекомендации по использованию в туристической деятельности.** На территории крепости для посещения и осмотра также доступны: археологический музей «Берестье», где представлены остатки древнего города (52.080320, 23.654626), руины монастыря бернардинок (52.077236, 23.658357); Свято-Рождество-Богородицкий женский монастырь (52.077795, 23.658300). Малоизвестным для экскурсионного посещения является 5-й форт Брестской крепости, который можно посещать вместе с основным мемориальным комплексом.

**Инфраструктура.** На территории комплекса есть вся необходимая сопутствующая инфраструктура.

Подъездная дорога	Парковка	Туалет	Объекты питания	Безбарьерная среда
В отличном состоянии	Вместительная парковка для всех видов туристического автомобильного транспорта. Координаты: 52.085318, 23.668568	Есть	Есть	Специальная среда отсутствует, но комплекс может быть доступен для общего осмотра

<sup>26</sup> Информация подготовлена по материалам официального сайта ГУ «Мемориальный комплекс «Брестская крепость-герой»: <https://www.brest-fortress.by/>.

## 6. Мемориальный комплекс «Урочище Гай»



**Место расположения:** г. Барановичи (ул. Колпеницкая).

**Координаты:** 53.156424, 26.053271.

**Тема:** Великая Отечественная война.

**Краткое описание.** Символически открывает мемориал расколота бетонная плита – порог жизни и смерти. Напротив, на противоположной стороне размещены 3 валуна, символизирующих три тысячи расстрелянных здесь людей. Валуны разных размеров, что обозначает людей разного возраста, как символ трех поколений, погибших на этом месте. Центральный памятник представляет собой арку, образованную двумя 12-метровыми железобетонными опорами, очертания которых повторяют формы столбов, ограждавших нацистские концлагеря. К опорам на цепях подвешены два колокола. Символические опоры, образующие арку, в нижней части обведены кубом из кованой меди. На нем – горельефы, изображающие людские руки. Эти руки словно поднялись из могил, прозвив толщу земли. От памятника в глубь леса ведут две бетонированные дорожки. Они приводят к двум ямам-могилам и символическому эшафоту-стене. Стена состоит из 3 000 камней, по числу жертв.

**Основные сведения.** Летом 1942 г. по маршруту Платоров – Черемша – Волковыск – Минск были отправлены три эшелона (№ № 220, 221, 222) из концлагеря Терезиенштадт (Чехословакия) по 1 000 узников

в каждом, в основном евреев. До Волковыска их везли в «экстренных» вагонах, а в Волковыске перегрузили в закрытые товарные вагоны, которые были заранее подготовлены. Затем эшелоны с узниками отправились дальше. Для их охраны и поддержания порядка на станции во время пересадки была задействована железнодорожная охрана и местная полиция. О том, как проходило уничтожение узников, рассказали на суде присяжных в 1961 г. свидетели. Один из эшелонов прибыл на станцию Барановичи, где всем узникам было приказано оставить свои вещи, сесть в машины и «поехать на обед». Их вывезли за город и там уничтожили. В этой карательной акции людей расстреливали и травили газом в специально оборудованных машинах. На месте расстрела были подготовлены большие ямы. Туда же была доставлена команда грузчиков около 100 человек. Они выгружали из машин-душегубок трупы отравленных людей и вместе с расстрелянными складывали в ямы и закапывали. После окончания карательной акции вся команда грузчиков также была расстреляна.

На месте массового уничтожения людей 24 июня 1972 г. состоялось открытие мемориала «Урочище Гай». Строительство мемориала продолжалось два года: с 1969 г. по 1971 г. Его авторы – архитекторы Н. Миловидов, А. Макаров, А. Моренич и скульптор М. Альгшулер<sup>27</sup>. На стене размещена мемориальная доска из черного мрамора с надписями на русском и чешском языках: «Светлой памяти чехословацких братьев» и миртовая ветвь – символ вечной памяти. Перед стеной бетонная плита также с надписями на русском и чешском языках: «Здесь в июне 1942 года немецко-фашистские захватчики зверски расстреляли три тысячи граждан Чехословакии».

**Доступность и состояние.** Объект находится в хорошем состоянии и готов к посещению. Доступен к свободному посещению 24/7.

**Целевая аудитория.** Для широкой аудитории. Туристы из Чехии, Израиля. В рамках проведения образовательных экскурсий рекомендуется для посещения детям среднего школьного возраста (IX класс), старшего школьного возраста (XI класс), студентам I курса. При подаче информации необходимо учитывать специфику каждого возраста.

**Рекомендации по использованию в туристической деятельности.** Разработка специализированного маршрута, объединяющего мемориалы и оборонительные сооружения войн XX в. на территории Барановичского

---

<sup>27</sup> Збор помнікаў гісторыі і культуры Беларусі. Брэсцкая вобласць / АН БССР, Ін-т мастацтвазнаўства, этнаграфіі і фальклору; рэдкал.: С. В. Марцэлаў (гал. рэд.) і інш. – Мінск: БелСЭ, 1984. – С. 73.

района. Также возможно посещение в рамках обзорной экскурсии по г. Барановичи.

**Инфраструктура.** Объекты сопутствующей туристической инфраструктуры отсутствуют.

<b>Подъездная дорога</b>	<b>Парковка</b>	<b>Туалет</b>	<b>Объекты питания</b>	<b>Безбарьерная среда</b>
В хорошем состоянии	Для всех видов автомобильного туристического транспорта	Отсутствует	Отсутствует	Специальная безбарьерная среда отсутствует, однако объект доступен для людей с ограниченными возможностями



## 7. Мемориальный комплекс «Память»



**Место расположения:** г. Барановичи (у дороги по ул. Слонимское шоссе).

**Координаты:** 53.110610, 25.961496.

**Тема:** Великая Отечественная война.

**Краткое описание.** Скульптура скорбящей женщины-матери на невысоком постаменте около бетонной стены с железными решетками. На стене установлена табличка, под которой символический бетонный дубовый венок.

**Основные сведения.** Мемориальный комплекс «Память» возведен на месте убийства и погребения 31 тысячи советских военнопленных – узников лагеря Шталаг-337, который находился в барановичской тюрьме. Центральный памятник (скульптуры матери) был установлен в 1964 г. по проекту местного скульптора В. Ягодницкого<sup>28</sup>. Мемориальный комплекс «Память» был открыт 9 мая 2005 г. Рядом с памятником установлены плиты с текстами, посвященными погибшим. Были обозначены контуры места захоронения.

**Доступность и состояние.** Объект находится в хорошем состоянии и готов к посещению. Доступен к свободному посещению 24/7.

**Целевая аудитория.** Для интересующихся военной историей. В рамках проведения образовательных экскурсий рекомендуется для посещения

<sup>28</sup> Збор помнікаў гісторыі і культуры Беларусі. Брэсцкая вобласць / АН БССР, Ін-т мастацтвазнаўства, этнаграфіі і фальклору; рэдкал.: С. В. Марцэлаў (гал. рэд.) і інш. – Мінск: БелСЭ, 1984. – С. 74.

детям среднего школьного возраста (IX класс), старшего школьного возраста (XI класс), студентам I курса. При подаче информации необходимо учитывать специфику каждого возраста.

**Рекомендации по использованию в туристической деятельности.** Разработка специализированного маршрута, объединяющего мемориалы и оборонительные сооружения войн XX в. на территории Барановичского района. Посещение комплекса можно совместить с памятником у д. Березовки Барановичского района.

**Инфраструктура.** Парковка отсутствует, однако легковой автомобиль или микроавтобус можно поставить вдоль грунтовой дороги (поворот, ведущий от ул. Слонимское шоссе к СИЗО № 6). Объекты сопутствующей туристической инфраструктуры отсутствуют.

Подъездная дорога	Парковка	Туалет	Объекты питания	Безбарьерная среда
В хорошем состоянии	Отсутствует	Отсутствует	Отсутствуют	Специальная безбарьерная среда отсутствует, однако объект доступен для людей с ограниченными возможностями



## 8. Памятник советским воинам и узникам лагеря смерти (Шталаг-337)



**Место расположения:** в лесу между д. Тартаки и д. Березовкой Барановичского района.

**Координаты:** 53.017559, 25.746980.

**Тема:** Великая Отечественная война.

**Краткое описание.** На огражденной территории размещены плиты с именами погибших при освобождении района и монумент в виде скульптуры солдата с автоматом, преклонившего колена.

**Основные сведения.** В 25 км от г. Барановичи Брестской области, около железнодорожной станции Лесная в 1941–1943 гг. находился лагерь военнопленных Шталаг-337. На месте захоронения узников лагеря установлен памятник в 1958 г.<sup>29</sup> В этой братской могиле покоится прах около 50 000 замученных узников и захоронено 538 воинов Советской армии, погибших при освобождении близлежащих населенных пунктов. Надпись на табличке на постаменте памятника: «На территории Леснянского сельсовета в радиусе лагеря военнопленных № 337 до 5 км в годы Великой Отечественной войны»

<sup>29</sup> Збор помнікаў гісторыі і культуры Беларусі. Брэсцкая вобласць / АН БССР, Ін-т мастацтвазнаўства, этнаграфіі і фальклору; рэдкал.: С. В. Марцэлаў (гал. рэд.) і інш. – Мінск: БелСЭ, 1984. – С. 179.

*немецко-фашистскими захватчиками зверски замучено и заживо погребено 88 407 военнопленных, партизан и мирных советских граждан».* В июле 2020 г. мемориал был открыт после реконструкции.

**Доступность и состояние.** Объект находится в отличном состоянии и готов к посещению. Доступен к свободному посещению 24/7.

**Целевая аудитория.** Для интересующихся военной историей. Индивидуальные туристы. В рамках проведения образовательных экскурсий рекомендуется для посещения детям среднего школьного возраста (IX класс), старшего школьного возраста (XI класс), студентам I курса. При подаче информации необходимо учитывать специфику каждого возраста.

**Рекомендации по использованию в туристической деятельности.** Разработка специализированного маршрута, объединяющего мемориалы и оборонительные сооружения войн XX в. на территории Барановичского района. Посещать стоит вместе с мемориальным комплексом «Память» в г. Барановичи.

**Инфраструктура.** От деревни к мемориалу ведет лесная грунтовая дорога (~1,2 км). Есть указатели, в том числе и на лесной дороге. В то же время этот участок дороги проходим для легкового транспорта, а для туристического автобуса или микроавтобуса является плохо проходимым. Объекты сопутствующей туристической инфраструктуры отсутствуют.

Подъездная дорога	Парковка	Туалет	Объекты питания	Безбарьерная среда
См. описание выше	Вместительная парковка	Отсутствует	Отсутствуют	Специальная безбарьерная среда отсутствует, однако объект доступен для людей с ограниченными возможностями (инвалидов-колясочников)

## 9. Мемориалы на месте Колдычевского лагеря смерти (комплекс памятников)



**Место расположения:** д. Колдычево и г. п. Городище (мемориал жертвам Колдычевского лагеря (место перезахоронения узников)) Барановичского района.

**Координаты:** д. Колдычево, пересечение ул. Выгоновская и дорогой Р5; мемориал жертвам лагеря – 53.279264, 26.047910; д. Колдычево, мемориальный знак на месте захоронения – 53.280960, 26.061897; д. Колдычево, дуб – 53.281009, 26.062923; д. Колдычево, руины здания тюрьмы – 53.281663, 26.065026; окрестности д. Колдычево, по направлению г. п. Городище, мемориал памяти – 53.299590, 26.034042; захоронения цыган, в лесу за мемориалом памяти – 53.300194, 26.037300; место казни, в лесу за мемориалом памяти – 53.299116, 26.037442; место захоронения поляков, в лесу за мемориалом памяти – 53.300776, 26.042532; 53.299921, место захоронения евреев, в лесу за мемориалом памяти – 26.038830; место перезахоронения узников, г. п. Городище, пер. Мирской – 53.330341, 26.011690.

**Тема:** Великая Отечественная война.

**Краткое описание.** Совмещено с основными сведениями.

**Основные сведения.** 1) Мемориал жертвам лагеря в д. Колдычево (ул. Выгоновская) – плита с барельефом, изображающим узника лагеря. По бокам установлены камни с текстом, один из которых сообщает: *«Людзі,*

спыніцеся! Тут у гады Вялікай Айчыннай вайны быў Калдычоўскі лагер смерці. 22 тысячы мірных грамадзян загінулі ад рук гітлераўскіх катэў». Туристическая інфраструктура адсутствуе. Памятник даступен для людзей с абмежаванымі магчымасцямі. Хоть месце і каля дарогі, но незаметно, можна праехаць. Указатель на дарогу мог бы вырашыць гэтую праблему. 2) Меморыяльны знак устаановлен на адным з месц захаронення. Памятник в виде скульптуры скорбящей женщины был создан в 1964 г. архитектором А. Курочкиным<sup>30</sup>. Надпись на памятнике: «Здесь и в окрестностях похоронены 22 тысячи советских граждан, замученных немецко-фашистскими захватчиками в 1942–1944 годах». Памятник сложно знайсці, так как нет указателей у дарогі і в самой деревне. Дарога проходима для легкавога транспарта і мікраавтабусава. Для большых турістычэскіх аўтабусава праезд не рэкамендуеця. Туристическая інфраструктура адсутствуе. Памятник даступен для людзей с абмежаванымі магчымасцямі. 3) Чуть далее за предыдущим памятником каля дарогі па левай староне расце стары дуб, под которым установлена табличка: «На гэтым дубе па-зверску былі закатаваны вязні Калдычэўскага лагера смерці». Безбарьерная сфера адсутствуе, как і турістычэская інфраструктура. Так же адсутствуюць указателі, што затрудняе абнаружэнне дуба. Дарога грунтовая проходима для легкавога транспарта і мікраавтабусава. Для большых турістычэскіх аўтабусава праезд не рэкамендуеця. 4) Руіны зданія тюрмы, абрадженыя калючай провалкай. Устаановлена табличка на беларускай мове: «Тут у гады Вялікай Айчыннай вайны знаходзіўся лагэр смерці, дзе было загублена фашыстамі 22 тысячы чалавечых жыццяў». В 2008 г. каля размесцілася табличка на польскай мове, якая савебшае, што здесь в 1942–1944 гг. былі убіты 22 тысячы чалавек разных нацыянальнасцей. Безбарьерная сфера адсутствуе, как і турістычэская інфраструктура. Так же адсутствуюць указателі, што затрудняе абнаружэнне руін тюрмы. Дарога грунтовая проходима для легкавога транспарта і мікраавтабусава. Для большых турістычэскіх аўтабусава праезд не рэкамендуеця. 5) Меморыял памяці возведён в 2007 г. за д. Колдычево па напраўленію г. п. Гароднішце. Памятник прадстаўляе сабой трохстварчатую арку, на якой устаановлены звезда Давіда, праваславны і каталіцкі кресты. Автор прадекта меморыяльнага камплекса – Іосиф Станіслававіч Ліхута, урожэнец г. п. Гароднішце. На арке устаановлены меморыяльныя табличкі на разных мовах: «Юзэфу Ліхуте ініцыятару памяці о жертвах лагера в Колдычеве. 1942-1944. Асоцыяцыя колдычевскіх семей. АД 2011» (на польскай дубліруеця); «Няхай вашы

<sup>30</sup> Збор помнікаў гісторыі і культуры Беларусі. Брэсцкая вобласць / АН БССР, Ін-т мастацтвазнаўства, этнаграфіі і фальклору ; рэдкал.: С. В. Марцэлаў (гал. рэд.) і інш. – Мінск : БелСЭ, 1984. – С. 83.

души будущь каля Бога. 2008. Белорусская Цыганская Диаспора» (дублируется на цыганском и польском языках); «В этом районе в годы войны было уничтожено почти все еврейское население. 2008. Союз Белорусских Евреев» (дублируется на польском языке и иврите); «*Pamięci Bliskich pomordowanych w Koldyczewie. Pamięci zamuczonych w Koldyczewie 1942-1944. Rodziny z Polski. Семьи с Беларуси. AD 2008*». Также установлен информационный стенд, который обозначает схему памятных мест Колдычевского лагеря смерти. Почти все остальные монументы располагаются в лесу за аркой на местах захоронений. К мемориалу ведет хорошая дорога. Вместительная парковка. Точки общественного питания, туалет и иные объекты сопутствующей туристической инфраструктуры отсутствуют. Специальная безбарьерная среда отсутствует, однако объект доступен для людей с ограниченными возможностями.

6) Памятник на месте захоронения цыган представляет собой православный деревянный крест, установленный в центре колеса, выложенного небольшими камнями, и табличкой с текстом на цыганском и белорусском языках: «Тут пахаваны нашы браты цыганы, растраленыя фашыстамі летам 1941 г.». Установлен указатель к захоронению, его недостаточно. Рядом также можно увидеть разрушенные доты.

7) Памятник на месте расстрела узников (отмечено на указателе как «место захоронения славян») представляет собой валун с табличкой: «Место гибели узников Колдычевского концлагеря в годы Великой Отечественной войны».

8) Памятник на месте захоронения поляков представляет собой валун с табличкой на белорусском и польском языках, в которой сообщается что здесь место погребения жертв концлагеря (на белорусском) и посвящено памяти жертв-поляков (на польском). Рядом установлен католический крест с табличкой: «Здесь 29 и 30 июня 1944 г. немецко-фашистскими извергами замучены 150 жителей г. п. Городище и его окрестностей».

9) Место захоронения евреев также отмечено памятником в виде валуна с текстом на иврите и белорусском языке: «Тут у брацкай магіле пахаваны 2 000 яўрэяў з Гарадзішча і наваколля, загінуўшых у 1941 г.».

10) Мемориал жертвам Колдычевского лагеря (место перезахоронения узников) представляет собой валун с табличкой, сообщающей, что это место перезахоронения узников концлагеря, а также табличкой на польском языке с посвящением памяти поляков, ставшими жертвами лагеря.<sup>31</sup> Памятник расположен на краю лесной зоны слева от дороги. В поселке к нему ведет асфальтовая дорога (последние 200 м грунтовая дорога), поворот направо за костелом, затем налево на указателе

---

<sup>31</sup> Информация представлена на основе информационных стендов мемориального комплекса; Кто ответил за трагедию Колдычевского лагеря смерти? [Электронный ресурс] // Спутник-Беларусь. – Режим доступа: <https://sputnik.by/20180502/kufehrniki-i-palachi-kto-otvetil-za-tragediyu-koldychevskogo-lagerya-smerti-1035158303.html>. – Дата доступа: 15.10.2021.

д. Бриксичи. Парковка отсутствует (оставлять транспорт вдоль дороги). В целом стоит отметить, что ко всем упомянутым ранее местам захоронения в лесу есть маленькие указатели, однако их недостаточно. Необходимы более заметные и, возможно, дублирующиеся на разном расстоянии. Везде нет безбарьерной среды. Парковка у дороги у мемориала с аркой. Иная сопутствующая туристическая инфраструктура отсутствует.

**Доступность и состояние.** Памятники находятся в хорошем состоянии и готовы к посещению. Доступны к свободному посещению 24/7.

**Целевая аудитория.** Для широкой аудитории. В рамках проведения образовательных экскурсий рекомендуется для посещения детям среднего школьного возраста (IX класс), старшего школьного возраста (XI класс), студентам I курса. При подаче информации необходимо учитывать специфику каждого возраста.

**Рекомендации по использованию в туристической деятельности.** Разработка специализированного маршрута, объединяющего мемориалы и оборонительные сооружения войн XX в. на территории Барановичского района. Стоит совмещать с посещением мемориального комплекса «Память» в г. Барановичи. Недалеко находится Дом-музей Адама Мицкевича в д. Заосье, что позволяет интегрировать комплекс, связанный с Колдычевским концлагерем, в иные маршруты.

**Инфраструктура.** Совмещено с основными сведениями.

Подъездная дорога	Парковка	Туалет	Объекты питания	Безбарьерная среда
См. основные сведения по каждому объекту	Выделенная парковка есть только у мемориала у дороги Колдычево – Городище	Отсутствует	Отсутствуют	Отсутствует



## 10. Немецкое кладбище Второй мировой войны «Береза»



**Место расположения:** окрестности г. Березы, д. Винин Березовского района.

**Координаты:** 52.451015, 24.898967.

**Тема:** Великая Отечественная война.

**Краткое описание.** Территория кладбища примерно занимает 150 × 100 м и поделена на блоки. Индивидуальных могил нет, однако некоторые родственники погибших устанавливают отдельные металлические таблички. Вдоль аллеи установлены гранитные плиты с именами захороненных солдат. На территории установлены кресты. Вход на кладбище сложен из камней и напоминает руины строения с крестом. У входа установлена плита с надписью на русском, английском и немецком языках: *«Немецкое кладбище Второй мировой войны. Здесь похоронены немецкие солдаты, погибшие в годы Второй мировой войны. Мертвые этого кладбища призывают живущих к миру».*

**Основные сведения.** Сборное кладбище немецких солдат появилось в 2005 г., когда Народный союз Германии по уходу за воинскими захоронениями силами 52-го отдельного специализированного поискового батальона Республики Беларусь начал работу по обнаружению и подъему останков солдат вермахта, погибших на территории Беларуси, которых перезахоранивают

на кладбище в окрестностях г. Березы. Всего здесь захоронено более 3 700 немецких военнослужащих.

**Доступность и состояние.** Объект находится в идеальном состоянии и готов к посещению. Доступен к свободному посещению 24/7.

**Целевая аудитория.** Для интересующихся военной историей. Туристы из Германии. В рамках проведения образовательных экскурсий рекомендуется для посещения детям среднего школьного возраста (IX класс), старшего школьного возраста (XI класс), студентам I курса. При подаче информации необходимо учитывать специфику каждого возраста.

**Рекомендации по использованию в туристической деятельности.** Объект малоизвестный, несмотря на расположение у трассы, игнорируемый при составлении туристических маршрутов как в плане посещения, так и в плане путевой информации. Объект интересен с точки зрения восприятия и сохранения памяти о войне с немецкой стороны, что может быть использовано в специальных образовательных экскурсиях. Также возможно посещение в рамках переезда из Минска в Брест.

**Инфраструктура.** Мемориал размещен возле трассы М1 по направлению г. Бреста (есть указатель поворота). Объекты сопутствующей туристической инфраструктуры отсутствуют.

Подъездная дорога	Парковка	Туалет	Объекты питания	Безбарьерная среда
В отличном состоянии	Для всех видов автомобильного туристического транспорта	Отсутствует	Отсутствуют	Специальная безбарьерная среда отсутствует, однако объект доступен для людей с ограниченными возможностями



## 11. Мемориальный комплекс «Здитовская оборона»



**Место расположения:** д. Здитово Березовского района.

**Координаты:** 52.423152, 25.255452.

**Тема:** Великая Отечественная война.

**Краткое описание.** Мемориальный комплекс включает в себя скульптуру партизана, дугообразную стену-стелу и трехгранный блок с лавровым венком и именами погибших, пушку.

**Основные сведения.** В годы Великой Отечественной войны недалеко от д. Здитово в Споровских болотах базировались партизанские формирования, штаб Брестского партизанского соединения, Брестский подпольный обком и райком КПБ, обком и райком комсомола, редакции областной и районной газет «Заря» и «Пламя». Чтобы защитить свои тылы, в начале апреля 1944 г. гитлеровцы перебросили в этот район отряд войск СС, 10 артиллерийских и минометных батарей, танки, бронемашину, бомбардировщики и 3 апреля начали наступление. Партизаны и 10 тысяч мирных жителей оказались в окружении. Партизанские бригады им. Дзержинского, «Советская Беларусь», 345-й отряд и им. Буденного 7 дней успешно отбивали атаки противника. Когда закончились боеприпасы, партизаны отошли на вторую линию обороны. Гитлеровцы форсировали р. Дрогобуж, вошли в д. Здитово, но вторую линию обороны штурмовать не решились. На семь суток была задержана перегруппировка войск противника по дороге Дрогичин – Бронная Гора. Были сорваны планы по ликвидации партизанской зоны. За время боев враг потерял убитыми

и ранеными свыше 600 солдат и офицеров, большое количество техники и оружия. На месте боев у д. Здитово в 1975 г. был открыт мемориальный комплекс. Авторы: скульптор В. Д. Клименко, архитектор В. А. Пак<sup>32</sup>.

**Доступность и состояние.** Объект находится в отличном состоянии и готов к посещению. Доступен к свободному посещению 24/7.

**Целевая аудитория.** Для интересующихся военной историей. В рамках проведения образовательных экскурсий рекомендуется для посещения детям среднего школьного возраста (IX класс), старшего школьного возраста (XI класс), студентам I курса. При подаче информации необходимо учитывать специфику каждого возраста.

**Рекомендации по использованию в туристической деятельности.** Возможно посещение в связке с мемориальным комплексом партизанской славы «Хованщина».

**Инфраструктура.** Объекты сопутствующей туристической инфраструктуры отсутствуют.

Подъездная дорога	Парковка	Туалет	Объекты питания	Безбарьерная среда
В отличном состоянии	Рассчитана для легкового транспорта и микроавтобусов. Туристический автобус может остановиться вдоль дороги	Туалет уличный ямный	Отсутствуют	Отсутствует

<sup>32</sup> Збор помнікаў гісторыі і культуры Беларусі. Брэсцкая вобласць / АН БССР, Ін-т мастацтвазнаўства, этнаграфіі і фальклору; рэдкал.: С. В. Марцэлаў (гал. рэд.) і інш. – Мінск: БелСЭ, 1984. – С. 122–123.

## 12. Мемориальный комплекс партизанской славы «Хованщина»



**Место расположения:** д. Корочин Ивацевичского района (в лесу за деревней).

**Координаты:** 52.540638, 25.308867.

**Тема:** Великая Отечественная война.

**Краткое описание.** Совмещено с основными сведениями.

**Основные сведения.** Музей партизанской славы создан в 1971 г. в 3 км от д. Корочин Ивацевичского района, в урочище Хованщина, где в 1943–1944 гг. базировались Брестские подпольные обкомы КПБ и ЛКСМБ, штаб Брестского партизанского соединения, редакция и типография подпольной газеты «Заря»<sup>33</sup>. Филиал Брестского областного краеведческого музея. Комплекс воссоздает партизанский лагерь: 4 деревянных домика, 2 землянки, колодец, «лесная школа». В одном домике экспонаты рассказывают о деятельности подпольного обкома КПБ и штаба партизанского соединения, в другом – о деятельности подпольного обкома ЛКСМБ и о борьбе комсомольцев и молодежи Брестчины против нацистских захватчиков, в третьем – о работе редакции подпольной газеты «Заря», в четвертом – о работе партизанского госпиталя. При входе –

<sup>33</sup> Збор помнікаў гісторыі і культуры Беларусі. Брэсцкая вобласць / АН БССР, Ін-т мастацтвазнаўства, этнаграфіі і фальклору; рэдкал.; С. В. Марцэлаў (гал. рэд.) і інш. – Мінск: БелСЭ, 1984. – С. 185–186.

большой валун с памятной надписью. На остров ведет мостик-кладка, приподнятый над водой. Ежегодно в последнее воскресенье мая в рамках традиционной встречи ветеранов и участников войны в мемориальном комплексе партизанской славы «Хованщина» проходит театрализованная экскурсия-рассказ «Один день из жизни партизанского отряда» для жителей и гостей города и района.

**Доступность и состояние.** Мемориал в отличном состоянии и доступен к посещению.

**Целевая аудитория.** Для широкой аудитории, индивидуальные туристы. В рамках проведения образовательных экскурсий рекомендуется для посещения детям среднего школьного возраста (IX класс), старшего школьного возраста (XI класс), студентам I курса. При подаче информации необходимо учитывать специфику каждого возраста.

**Рекомендации по использованию в туристической деятельности.** Развитие событийного туризма. Проведение интерактивных экскурсий, военно-исторических реконструкций. Возможно совмещение в одном маршруте с дворцом Пусловских и усадьбой Костюшко в Коссово.

**Инфраструктура.** Комплекс подчинен Ивацевичскому историко-краеведческому музею. Посещение по предварительной записи. Контакты: +375 (01645) 9-31-66, +375 (01645) 9-30-71, +375 (01645) 6-57-16, ivatsevichi.museum@gmail.com.

Подъездная дорога	Парковка	Туалет	Объекты питания	Безбарьерная среда
В хорошем состоянии	Присутствует	На территории комплекса	Отсутствуют	Отсутствует

### 13. Мемориальный комплекс «Дремлево»



**Место расположения:** аг. Степанки Жабинковского района.

**Координаты:** 52.263763, 24.016942.

**Тема:** Великая Отечественная война.

**Краткое описание.** Мемориал представляет собой курган, рядом с которым установлена скульптурная композиция в виде трех женщин (бабушки, матери и дочери), сидящих на камнях.

**Основные сведения.** Мемориал возведен на месте сожженной 11 сентября 1942 г. и не восстановленной д. Дремлево (разрушены все 43 дома, убиты 286 из 290 жителей). Спаслись дети-пастушки (Николай Ярмошук, Михаил Данилюк и Дмитрий Юрасик) и один из жителей Павел Варфоломеевич Левчук, который в то время находился в соседней деревне. На месте сожженной деревни насыпан в 1967 г. курган, на котором был установлен валун-памятник<sup>34</sup> с надписью: «11-IX-1942 г. Здесь фашистские палачи зверски сожгли деревню Дремлево. 286 жителей. Вечная память жертвам фашизма». Данный камень сохранился, однако количество жертв было исправлено на 196. Нынешний мемориальный комплекс был возведен в 1982 г. Земля с места

<sup>34</sup> Збор помнікаў гісторыі і культуры Беларусі. Брэсцкая вобласць / АН БССР, Ін-т мастацтвазнаўства, этнаграфіі і фальклору ; рэдкал.: С. В. Марцэлаў (гал. рэд.) і інш. – Мінск : БелСЭ, 1984. – С. 185–186.

сожженной деревни захоронена в мемориальном комплексе «Хатынь». В 2017 г. прошли работы по ремонту и благоустройству мемориала, что было приурочено к 75-й годовщине трагедии. В аг. Степанки на кладбище есть братская могила перезахороненных жителей д. Дремлево. На могиле памятник с надписью: *«Здесь похоронено 286 человек. Преклоним головы у могилы наших земляков, погибших от рук фашистов 11 сентября 1942 г.»*

**Доступность и состояние.** Мемориал находится в отличном состоянии и готов к посещению. Объект доступен к свободному посещению 24/7.

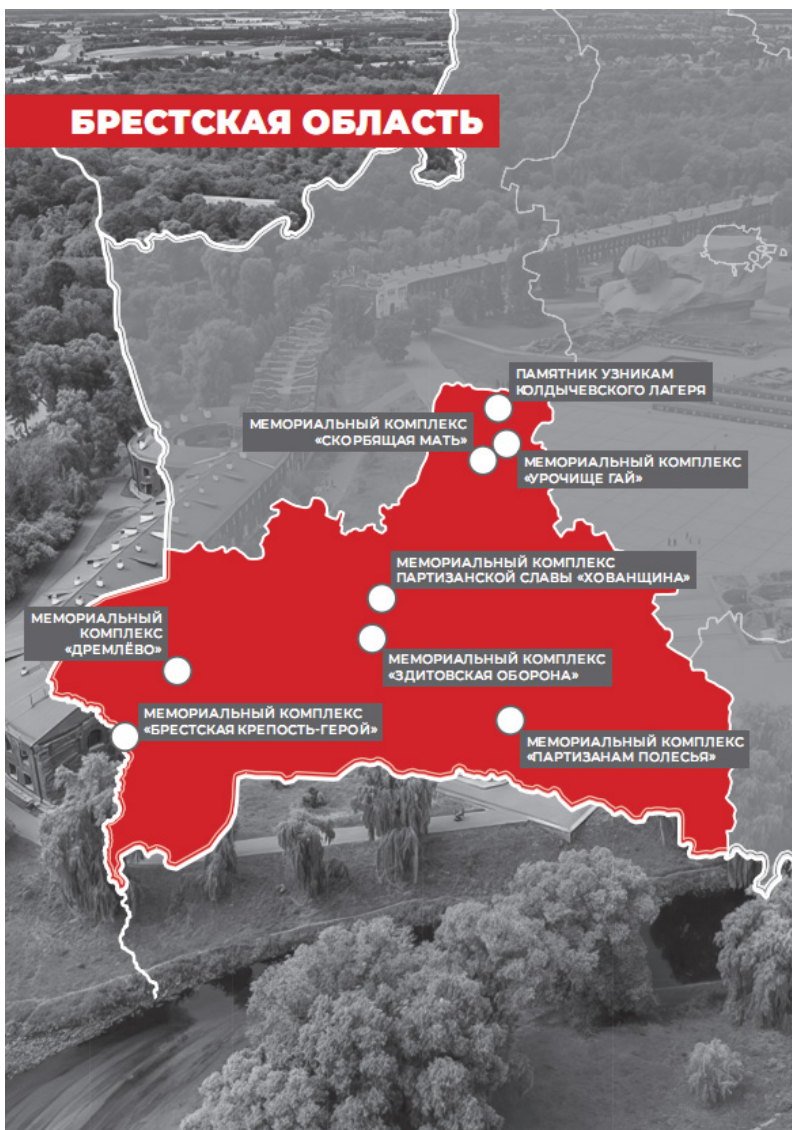
**Целевая аудитория.** Для широкой аудитории. В рамках проведения образовательных экскурсий рекомендуется для посещения детям среднего школьного возраста (IX класс), старшего школьного возраста (XI класс), студентам I курса. При подаче информации необходимо учитывать специфику каждого возраста.

**Рекомендации по использованию в туристической деятельности.** Возможно создание отдельного военно-исторического маршрута, включающего в себя посещение Бреста и Кобрина с посещением мемориального комплекса «Дремлево».

**Инфраструктура.** При заезде со стороны трассы М1, двигаясь по аг. Степанки не рекомендуется сворачивать на д. Шпитали. Повернуть следует на следующем повороте, ориентируясь на указатель «М. К. Дремлево». Дорога к мемориалу имеет асфальтовое покрытие, однако на финальном отрезке пути (~1,2 км) переходит в грунтовую. Проходима как для легкового автомобильного транспорта, так и для микроавтобусов и туристических автобусов. Объекты сопутствующей туристической инфраструктуры отсутствуют.

Подъездная дорога	Парковка	Туалет	Объекты питания	Безбарьерная среда
См. описание выше	Вместительная парковка для всех видов автомобильного транспорта	Отсутствует	Отсутствуют	Специальная безбарьерная среда отсутствует, однако объект доступен для людей с ограниченными возможностями





# ГЛАВА 3

## МЕСТА ПАМЯТИ И МЕМОРИАЛЫ В ВИТЕБСКЕ И ВИТЕБСКОЙ ОБЛАСТИ. ПАСПОРТА ОБЪЕКТОВ

### Мемориал «Витебские ворота».

Витебский район, д. Заполье.



### Памятник детям Миная Шмырёва.

Витебский район, г.п. Сураж.



### Мемориальный комплекс «Прорыв».

Ушачский район,  
деревни Паперино, Новое Село, Двор Плино.



### Мемориальный комплекс «Шуневка».

Докшицкий район,  
на трассе Р3 в 2,2 км от д. Добрунь.



### Памятник танковому сражению под Сенно 6-10 июля 1941 г.

Сенно.



### Мемориальный комплекс «За нашу советскую родину!» (Катюша).

Орша.





# ВИТЕБСКАЯ ОБЛАСТЬ



### 3.1. ВОЙНА 1812 Г.

#### 14. Памятник-часовня на братской могиле русских воинов, погибших в войну 1812 г.



**Место расположения:** ул. Станкевича, д. Осиногородок, Козловщинский сельсовет Поставского района. Рядом с церковью Покрова Пресвятой Богородицы XVIII–XIX вв., на месте городища железного века (V в.).

**Координаты:** 55.160326, 27.371825.

**Тема:** Война 1812 г.

**Краткое описание.** Небольшая часовня, выдержанная в классических формах. На вершине установлен георгиевский крест. Под ним образ всевидящего ока в виде треугольника с лучами света. Надгробный памятник установлен в 1813 г. на месте захоронения российских солдат. В 2006 г. часовня была отремонтирована и на ней установлена мемориальная плита из черного мрамора с надписью: «*Вечная память русским воинам, погибшим в Отечественной войне 1812 года*». Рядом расположена часовня на месте захоронения солдат Петра I с надписью: «*Летом 1706 года на этом месте остановился русский полк. Утром была отслужена божественная литургия. Русские воины приобщились христовых тайн. После молебна Божией Матери полк пошел в Юго-Западном направлении. Перейдя реку Ласькие, в дубраве полк попал в засаду. Несмотря на неожиданное нападение шведов, русские воины*

*проявили мужество и дрались с врагом, не жалея жизни своей. Защитники веры православной, погибшие на поле брани, были погребены здесь на возвышенности. Вечная память русским воинам».*

**Основные сведения.** Осенью 1812 г. между д. Подкраевщина (не существует) и д. Кривое на отдых остановились отступающие наполеоновские войска (вероятно, под командованием П. Мурье или Ш. А. Л. А. Морана). Чтобы дать передышку основным войскам, французский генерал выслал навстречу российским войскам отряд прикрытия в составе нескольких сот человек. Около Гулидовского озера эти отряды вступили в бой. Французы были отброшены. Тогда вокруг лагеря были организованы засады. Одна из них находилась с правого фланга, на проселочной дороге Малые Веретии и Осиногородок. Со стороны последнего двигался казачий разъезд, который попал в засаду. Было убито несколько казаков и офицер. Однако следовавшие за ними российские войска уничтожили засаду. Погибшие российские воины были похоронены в Осиногородке, а французы – на бросовых полях возле леса (могила не сохранилась)<sup>35</sup>.

**Доступность и состояние.** Мемориал находится в отличном состоянии и доступен к свободному посещению 24/7.

**Целевая аудитория.** Для широкой аудитории, а также интересующихся военной историей. В рамках проведения образовательных экскурсий рекомендуется для посещения детям среднего школьного возраста (VIII класс), старшего школьного возраста (XI класс), студентам I курса. При подаче информации необходимо учитывать специфику каждого возраста.

**Рекомендации по использованию в туристической деятельности.** Учитывая необычное сочетание различных тем в одной точке, а также архитектурные достоинства Покровской церкви и необычной деревянной колокольни в «норвежском стиле», целесообразно включить Осиногородок в маршруты посещения Глубокого и Мосара.

**Инфраструктура.** Полностью отсутствует. Информационные стенды отсутствуют. Подъездная дорога грунтовая, однако позволяет проехать любым видам транспорта. Парковка осуществляется на обочине.

Подъездная дорога	Парковка	Туалет	Объекты питания	Безбарьерная среда
В хорошем состоянии	Отсутствует	Отсутствует	Отсутствуют	Отсутствует

<sup>35</sup> Лукашевич, А. М. Памятники и памятные места 1812 года в Беларуси / А. М. Лукашевич. – Минск, 2012. – С. 148–149.

## 15. Бешенковичский тет-де-пон (земляные укрепления войны 1812 г.)



**Место расположения:** г. п. Бешенковичи (сад за ул. Суворова).

**Координаты:** 55.053775, 29.459394.

**Тема:** Война 1812 г.

**Краткое описание.** Остатки земляных укреплений войны 1812 г. (валы и рвы) для защиты переправы через р. Западная Двина.

**Основные сведения.** Во время кампании 1812 г. в Бешенковичах находился сильный гарнизон Великой армии. Считается, что данные укрепления, прикрывавшие переправу, возведены наполеоновскими войсками уже в ходе войны. Исследователь наполеоновских войн А. М. Лукашевич отметил, что до наших дней укрепления не сохранились и от них не осталось и следа<sup>36</sup>. Однако осмотр местности показал, что земляные укрепления частично сохранились. Кроме того, линия укреплений на плане местечка XIX в. совпадает с современной спутниковой съемкой, что подтверждает сохранность тет-де-пона.

**Доступность и состояние.** Укрепления сохранились не полностью, однако сохранившаяся часть практически целиком заросла, что значительно затрудняет осмотр. Также данная часть города для туристов доступна в период

<sup>36</sup> Лукашевич, А. М. Памятники и памятные места 1812 года в Беларуси / А. М. Лукашевич. – Минск, 2012. – С. 47.

весна – осень, так как зимой понтонный мост разбирается. Для посещения туристами требуется проведение соответствующих работ.

**Целевая аудитория.** Для интересующихся военной историей. Российские и французские туристы. В рамках проведения образовательных экскурсий рекомендуется для посещения детям среднего школьного возраста (VIII класс), старшего школьного возраста (XI класс), студентам I курса. При подаче информации необходимо учитывать специфику каждого возраста.

**Рекомендации по использованию в туристической деятельности.** Для включения места в туристические маршруты необходимо проведение работ по благоустройству территории: ремонт автодороги, создание экскурсионной тропы по саду вдоль линии укреплений для их осмотра, вырубка и очистка от травы и кустарников, установка памятного знака и информационных стендов. Данная территория является прекрасным местом для проведения военно-исторических реконструкций локальных событий войны 1812 г. Кроме того, в поселке сохранился дворец Хрептовичей, в котором располагался Наполеон во время пребывания в Бешенковичах.

**Инфраструктура.** Полностью отсутствует. Информационные стенды или какие-либо памятные знаки также отсутствуют. Состояние дороги позволяет проехать легковым автомобилям и микроавтобусам. При этом стоит отметить, что данная часть поселка сохранила ландшафт в мало измененном виде с войны 1812 г. Понтонный мост расположен на месте, где была переправа, а брусчатка, ведущая от моста в сторону укреплений, усиливает восприятие аутентичности места.

Подъездная дорога	Парковка	Туалет	Объекты питания	Безбарьерная среда
См. описание выше	Отсутствует	Отсутствует	Отсутствуют	Отсутствует

## 16. Памятник событиям войны 1812 г.



**Место расположения:** аг. Вороны Витебского района (ул. Садовая, напротив дома № 10).

**Координаты:** 55.146858, 30.392590.

**Тема:** Война 1812 г., Великая Отечественная война.

**Краткое описание.** Памятник в виде усеченной пирамиды на постаменте, увенчанной кованым крестом.

**Основные сведения.** Памятник на месте боя у д. Вороны 26 октября (7 ноября) 1812 г. Установлен в 1912 г. Надпись на памятнике: *«Здесь Ямбургские драгуны октября 1812 года под командой своего славного полковника Столыпина сокрушили каре французской пехоте и взяли в плен генерала Пуже и его артиллерию»*. Сверху изображение всевидящего ока Бога, а внизу – монограмма императора Александра I. Надпись с обратной стороны: *«Ямбургские уланы своим славным предкам 1912 г.»*. Внизу монограмма императора Николая II. На рассвете 26 октября (7 ноября) 1812 г. российские войска из корпуса П. Х. Витгенштейна атаковали противника в Витебске и вытеснили его из города. Наполеоновские войска подожгли мост через Западню Двину и отступили в сторону Смоленска по проселочной дороге. При помощи горожан российские солдаты потушили огонь, перешли реку и начали преследование противника. Около д. Вороны кавалерийский отряд (драгуны и калмыки) под командованием подполковника Н. А. Столыпина нагнал противника



и вступил с ним в бой. Французский арьергард был разбит, более 300 солдат, несколько офицеров и генерал Ф. Р. Пуже попали в плен. Были захвачены два орудия и многочисленные провиантские запасы<sup>37</sup>.

**Доступность и состояние.** Памятник находится в отличном состоянии и готов к посещению. Объект доступен к свободному посещению 24/7.

**Целевая аудитория.** Для интересующихся военной историей. В рамках проведения образовательных экскурсий рекомендуется для посещения детям среднего школьного возраста (VIII класс), старшего школьного возраста (XI класс), студентам I курса. При подаче информации необходимо учитывать специфику каждого возраста.

**Рекомендации по использованию в туристической деятельности.** Также в аг. Вороны существует братская могила и памятник воинам, погибшим в Великой Отечественной войне (55.150717098082595, 30.393853354660806). В братской могиле погребены более 7 тысяч советских воинов. В 1956 г. на могиле установлен памятник – скульптура двух воинов. В 1964 г. установлены мемориальные доски с именами погибших. В наши дни некоторые плиты были обновлены и реконструированы. В углу клумбы перед скульптурой – ржавая поврежденная солдатская каска. В сквере за братской могилой насыпан курган с табличкой: *«Бессмертной памяти героев-земляков, павших в Великой Отечественной войне 1941–1945 гг.»*. Перед ней установлена каска и гильза снаряда. Рядом с братской могилой есть парковки у Вороновского исполкома и продуктового магазина.

**Инфраструктура.** Узкая подъездная дорога. Сопутствующие объекты инфраструктуры отсутствуют.

Подъездная дорога	Парковка	Туалет	Объекты питания	Безбарьерная среда
В хорошем состоянии	Отсутствует	Отсутствует	Отсутствуют	Отсутствует

<sup>37</sup> Лукашевич, А. М. Памятники и памятные места 1812 года в Беларуси / А. М. Лукашевич. – Минск, 2012. – С. 74–75.

## 17. Памятник войны 1812 г.



**Место расположения:** г. Верхнедвинск (сквер по ул. Советской, пересечение с ул. Пушкина).

**Координаты:** 55.779066, 27.932331.

**Тема:** Война 1812 г.

**Краткое описание.** Небольшой обелиск в виде усеченной пирамиды установлен на постаменте, по обе стороны которого стоят пушки.

**Основные сведения.** Обелиск памяти событий войны 1812 г., связанных с противостоянием наполеоновским войскам 1-й русской армии в Дрисском лагере 29 июня – 2 июля (11–14 июля) 1812 г. Заложен в 1912 г. Открыт 26 июля 1913 г. Изначально памятник представлял собой бюст императора, установленный на постаменте из красного гранита. Во время революций 1917 г. бюст был уничтожен. Также в советское время с постамента было стесано посвящение российскому императору. Сейчас от оригинального памятника остался постамент. Надпись на памятнике: *«1812-1912. В память Великой Отечественной войны г. Дрисса»*. На памятнике есть отметка изготовителя: *«Вильно. В. Соболевский»*. В г. Дриссе (сейчас Верхнедвинск) располагался укрепленный лагерь российских войск. Здесь пребывал император Александр I (27 июня – 1 июля). Здесь 1 июля состоялся военный совет<sup>38</sup>.

<sup>38</sup> Лукашевич, А.М. Памятники и памятные места 1812 года в Беларуси / А. М. Лукашевич. – Минск, 2012. – С. 174–175.



**Доступность и состояние.** Памятник в отличном состоянии и готов к посещению. Объект доступен к свободному посещению 24/7.

**Целевая аудитория.** Для интересующихся историей войны 1812 г. В рамках проведения образовательных экскурсий рекомендуется для посещения детям среднего школьного возраста (VIII класс), старшего школьного возраста (XI класс), студентам I курса. При подаче информации необходимо учитывать специфику каждого возраста.

**Рекомендации по использованию в туристической деятельности.** Посещение в рамках обзорной экскурсии по г. Верхнедвинску.

**Инфраструктура.** Сопутствующие объекты туристической инфраструктуры расположены в городе.

Подъездная дорога	Парковка	Туалет	Объекты питания	Безбарьерная среда
В отличном состоянии	Парковка для автомобильного транспорта по ул. Ленинградской напротив Верхнедвинского РОВД	Отсутствует	Расположены в городе	Отсутствует

## 18. Комплекс памятников войны 1812 г. в д. Клястицы



**Место расположения:** д. Клястицы Россонского района.

**Координаты:** мемориальный знак в память о битве – 55.886525, 28.604054; 55.886226, фундамент памятника XIX в. – 28.602378; памятник гренадерам – 55.886516, 28.598341; мемориальный камень гренадерам – 55.885441, 28.596684.

**Тема:** Война 1812 г.

**Краткое описание.** Совмещено с основными сведениями.

**Основные сведения.** Мемориальный знак в память о битве представляет собой монумент в виде даты 1812 с памятной табличкой и крестом. Текст таблички: *«В бою под Клястицами 25-тысячный русский корпус генерала Витгенштейна нанес тяжкое поражение 40-тысячному корпусу наполеоновской армии, что имело серьезное значение для обороны С. Петербурга. 18–20 июля ст. ст.»*. Данный момент, заменивший разрушившуюся от времени бетонную стелу 1962 г., был воздвигнут в 1992 г.<sup>39</sup> В сквере за монументом находятся фрагменты фундамента памятника XIX в., рядом с которым установлен камень с табличкой: *«С надеждой на восстановление этим камнем отмечено место разрушенного в 1939 г. памятника-часовни, сооруженного в 1857 году по указу императора Николая I-го в честь побед у Якубова и Клястиц 18 и 19 июля 1812 года. Здесь 1-й пех. корпус российских войск П. Х. Витгенштейна, нанеся поражение французскому корпусу*

<sup>39</sup> Лукашевич, А.М. Памятники и памятные места 1812 года в Беларуси / А. М. Лукашевич. – Минск, 2012. – С. 115.

су маршала Удино, окончательно остановил наступление французских войск на Санкт-Петербург». Судя по всему, данный сквер являлся территорией кладбища. Сохранились фрагменты нескольких надгробий, что не связано с войной 1812 г. Памятник гренадерам расположен на берегу р. Нища на участке строящегося дома. Возможно, в ближайшее время доступ к нему будет ограничен либо невозможен. Памятник представляет собой небольшую стелу с православным крестом и орлом на вершине, установленную на аутентичном постаменте. Табличка: «Гренадерам, сражавшимся 19 июля 1812 года при Клястицах». Мемориальный камень гренадерам расположен примерно в 150 м от предыдущего памятника на ул. Школьной. На камне табличка: «Гренадерам-наволоцам, отличившимся при изгнании французов из Клястиц 19 июля 1812 г.». Рядом остался камень-постамент оригинального памятника.

**Доступность и состояние.** Памятники в хорошем состоянии и готовы к посещению. Объекты доступны к свободному посещению 24/7 (за исключением памятника гренадерам).

**Целевая аудитория.** Для интересующихся историей войны 1812 г., туристов из Франции. В рамках проведения образовательных экскурсий рекомендуется для посещения детям среднего школьного возраста (VIII класс), старшего школьного возраста (XI класс), студентам I курса. При подаче информации необходимо учитывать специфику каждого возраста.

**Рекомендации по использованию в туристической деятельности.** В Клястицкой школе (ул. Центральная, 60), которая расположена у сквера с памятником в честь битвы 1812 г., братской могилой и мемориалом Великой Отечественной войны, находится музей народной славы, в котором 18 июля 2007 г., в день 195-летия Клястицкой битвы, открылся зал войны 1812 г. Центральное место в нем занимает репродукция картины немецкого баталиста П. Гесса, оригинал которой хранится в Эрмитаже в Санкт-Петербурге. Особо интересна диорама одного из эпизодов битвы, которая состоит из 40 фигурок русских и французских воинов. В музее народной славы создана мемориальная экспозиция, посвященная герою войны 1812 г. генерал-майору Я. П. Кульневу. В музее также есть оригинальные экспонаты тех лет. Возможно проведение военно-исторических реконструкций в целях развития событийного туризма.

**Инфраструктура.** Сопутствующие объекты инфраструктуры отсутствуют.

Подъездная дорога	Парковка	Туалет	Объекты питания	Безбарьерная среда
В хорошем состоянии	Выделенные места для парковки отсутствуют, однако возможно остановиться вдоль дороги	Отсутствует	Отсутствуют	Отсутствует

## 19. Памятники генералу Я. П. Кульневу



**Место расположения:** между д. Соколище и д. Лисуны Россонского района (в окрестностях детского оздоровительного лагеря «Комета»), за мостом через р. Дриссу, у дороги Р46 по направлению г. Полоцку)

**Координаты:** памятник XX в. – 55.704264, 28.583738; памятник XIX в. – 55.708 281, 28.575759.

**Тема:** Война 1812 г.

**Краткое описание и основные сведения.** Стела с рельефным портретом генерал-майора Я. П. Кульнева, указывающая направление к его памятнику, установлена в 1972 г. Надпись на памятнике: *«Здесь, в Сивошино, в бою с наполеоновскими ордами погиб Герой Отечественной войны 1812 года генерал-майор кавалерии Кульнев Яков Петрович. 1763–1812»*. Оригинальный памятник генерал-майору Я. П. Кульневу, погибшему в июле 1812 г. в Клястицкой битве, установлен в 1830 г. возле места его смертельного ранения и на месте первоначального захоронения (впоследствии останки были перенесены и перезахоронены). Надпись на памятнике: *«Генерал-майор Кульнев. 20 июля 1812.»*

*Где Кульнев наш, рушитель сил,  
Свирепый пламень брани?  
Он пал – главу на щит склонил  
И стиснул меч во длани.  
Где жизнь судьба ему дала,*

*Там брань его сразила;  
Где колыбель его была,  
Там днесь его могила».*

Памятник украшен гербом генерала.

Это цитата из поэмы Василия Андреевича Жуковского «Певец во стане русских воинов». В данном фрагменте отмечен факт, что генерал Я. П. Кульнев погиб в недалеко от места своего рождения. После революции 1917 г. монумент был разорен и лишился всех украшений. Осталась лишь голая гранитная плита. После Великой Отечественной войны памятник был восстановлен в измененном виде. В 2011 г. монументу возвратили первоначальный облик<sup>40</sup>.

**Доступность и состояние.** Памятники в хорошем состоянии и готовы к посещению. Объекты доступны к свободному посещению 24/7.

**Целевая аудитория.** Для интересующихся историей войны 1812 г. В рамках проведения образовательных экскурсий рекомендуется для посещения детям среднего школьного возраста (VIII класс), старшего школьного возраста (XI класс), студентам I курса. При подаче информации необходимо учитывать специфику каждого возраста.

**Рекомендации по использованию в туристической деятельности.** Возможно посещение при транзите в г. Полоцк.

**Инфраструктура.** В случае посещения группой на туристическом автобусе транспорт следует оставить на площадке с грунтовым покрытием возле первого памятника, так как далее дорога плохо проходима для автобуса. Вблизи расположения второго памятника дорога заросла, что создает трудности для прохождения микроавтобусов. На легковом транспорте проехать можно. Возле второго памятника есть площадка для размещения и разворота транспорта. Сопутствующие объекты инфраструктуры отсутствуют.

Подъездная дорога	Парковка	Туалет	Объекты питания	Безбарьерная среда
См. описание выше	Площадка с грунтовым покрытием	Отсутствует	Отсутствуют	Отсутствует

<sup>40</sup> Лукашевич, А. М. Памятники и памятные места 1812 года в Беларуси / А. М. Лукашевич. – Минск, 2012. – С. 134–135.

## 3.2. ВЕЛИКАЯ ОТЕЧЕСТВЕННАЯ ВОЙНА

### 20. Мемориал на месте партизанского аэродрома в Бегомле



**Место расположения:** г. п. Бегомль, на пересечении ул. Советской (трасса Р3) и ул. Победы. Рядом с Бегомльским музеем народной славы.

**Координаты:** 54.734776, 28.058801.

**Тема:** Великая Отечественная война.

**Краткое описание.** Установленный в 1967 г. памятник<sup>41</sup> представляет собой стелу, на вершине которой размещена модель транспортного самолета ЛИ-2 – военно-транспортный самолет времен Второй мировой войны средней дальности, выпускаемый по лицензии на выпуск Douglas DC-3, США. Данный тип самолетов широко применялся для транспортно-пассажирских перевозок, полетов за линию фронта к партизанам и диверсионным группам, для выброски парашютных десантов и как дальний ночной бомбардировщик. Самолет оказался надежен, освоен, пользовался популярностью. Также ЛИ-2 достаточно широко применялись для буксировки десантных планеров типа А-7 и Г-11 на территорию противника. Технология планерных десантов была

<sup>41</sup> Збор помнікаў гісторыі і культуры Беларусі. Віцебская вобласць / АН БССР, Ін-т мастацтвазнаўства, этнаграфіі і фальклору ; рэдкал.: С. В. Марцэлаў (гал. рэд.) і інш. – Мінск : БелСЭ, 1985. – С. 246.



отработана до такой степени, что один самолет ЛИ-2 мог буксировать сразу несколько планеров – это были так называемые планерные поезда, предназначенные для перевозки больших объемов грузов.<sup>42</sup>

У основания памятника мемориальная доска с надписью: *«Здесь в 1942–1944 гг. действовал партизанский аэродром, через который поддерживалась связь с «Большой землей». Отсюда начала свой боевой путь группа организаторов партизанского движения в Литве».*

В открытии памятника принимал участие П. М. Машеров.

В память о данном партизанском аэродроме на круговом перекрестке трасс Р3 и М3 (54.729459, 28.065562) установлен самолет ИЛ-14Т, прототипом которого был легендарный ЛИ-2. У памятника установлена информационная доска с надписью: *«В годы Великой Отечественной войны (1941–1945 гг.) на Бегомльщине было организовано партизанское движение. С марта 1943 г. в Бегомле действовал партизанский аэродром. С помощью самолетов «Дуглас» доставлялось оружие, боеприпасы, медикаменты, эвакуировались раненые. Благодаря Бегомльскому аэродрому поддерживалось партизанское движение на территории Минской, Витебской, Вилейской и Барановичской областей».* Данный конкретный самолет ранее использовался в полярной авиации и был передан музею народной славы Бегомля в начале 1990-х гг. Сначала он был установлен рядом со зданием музея, но позже перемещен в более заметное место на перекрестке оживленных дорог.

Стоит отметить, что Бегомль в целом можно расценивать как место памяти, раскрывающее ряд важнейших событий истории ВОВ в Беларуси. В память о партизанском движении одна из улиц носит название «Партизанская». За боевые заслуги комиссара бригады «Железняк» С. С. Манковича, который является уроженцем Докшицкого района, одна из улиц Бегомля названа в его честь. Одна из улиц неподалеку названа в честь И. Ф. Титкова – командира партизанской бригады. Также одна из бегомльских улиц носит имя Леонида Павловича Бирюкова, начальника штаба бригады «Железняк» с октября 1942 г. по июнь 1944 г. На пересечении ул. Садовой и Кирова расположен памятник партизанам на месте братской могилы (54.734049, 28.068350). Об освобождении Бегомля 18 декабря 1942 г. хранит память мемориал «Партизанская слава» на ул. Советской (54.732753, 28.061194). О расстрелах еврейского населения повествует монумент «Жертвам фашизма» (54.731073, 28.062111).

**Основные сведения.** Бегомль был оккупирован 02 июля 1941 г. Нацистские захватчики убили в Бегомле и районе 3,3 тыс. человек. В Бегомле действовало подполье, в Бегомльском районе – подпольные райкомы КП(б)Б ЛКСМБ, партизанская бригада «Железняк», «Дяди Коли», Никитина, особый

---

<sup>42</sup> Казаков, В. Б. Боевые аэросцепки / В. Б. Казаков. – М. : ДОСААФ, 1988. – С. 6.

диверсионный отряд Кузина. 20 декабря 1942 г. партизаны бригады «Железняк» выгнали оккупантов с городского поселка и восстановили на территории поселка советскую власть. Бегомль стал центром партизанского края – Борисовско-Бегомльской партизанской зоны (пл. более 8000 кв. км), которую партизаны удерживали до прихода Советской Армии в 1944 г. С марта 1943 г. в Бегомле действовал партизанский аэродром, через который осуществлялась регулярная и устойчивая связь нескольких партизанских зон с Большой землей<sup>43</sup>.

Взлетно-посадочная полоса располагалась на окраине поселка справа от дороги, ведущей на Докшицы. До войны с нее взлетали почтовые самолеты. Организацией и работой аэродрома руководил И. П. Водзянков. Благодаря грамотной маскировке нацистам длительное время не удавалось помешать бегомльскому «воздушному мосту», по которому партизанам доставляли оружие, медикаменты, продукты, вывозили раненых и эвакуировали детей и стариков. Здесь действовали партизанские бригады «Железняк», «Дядя Коля», «Народные мстители», «Смерть фашизму», им. Калинина, им. Кирова, им. Воронянского, диверсионный отряд Кузина и др., отсюда свой боевой путь начала группа организаторов партизанского движения в Литве<sup>44</sup>.

Первый вылет в данный район летчики 101-го авиаполка (экипаж командира корабля И. А. Гришакова) совершили 23 марта 1943 г. для сброса груза и парашютистов на площадку Рожино, в течение 1943 г. на площадке, расположенные вблизи Бегомля (Рожино, Боброво, Старина, Селище, оз. Палик, оз. Домжерецкое, Воротище, Лесны), силами авиаполка было произведено 37 сбросов груза. Первый полет с посадкой на этот партизанский аэродром в 101-м авиаполку совершили 22 апреля 1943 г. летчики из экипажа командира корабля В. И. Лебедева, к декабрю 1943 г. произведено 5 самолетовылетов с посадкой. В район Бегомля помимо В. И. Лебедева и И. А. Гришакова вылетали экипажи командиров кораблей С. Н. Багрова, Г. С. Бабиевского, Л. Ф. Шуваяева, П. П. Абрамова, Г. В. Чернопятова, С. Ф. Рукавицына, М. М. Долгих. Аэродром имел стратегическое значение не только для партизан района, но и для всей Беларуси<sup>45</sup>.

<sup>43</sup> Бригада «Железняк» (Дьяков, Р. А., Титков, И. Ф.) // Партизаны Беларуси [Электронный ресурс]. – 1998–2020. – Режим доступа: <https://partizany.by/brigade/195/>. – Дата доступа: 24.10.2021.

<sup>44</sup> 75 лет освобождению г. п. Бегомль // Белорусский государственный музей истории Великой Отечественной войны: официальный сайт [Электронный ресурс]. – 2005–2013. – Режим доступа: [www.warmuseum.by/news/lyudi\\_i\\_sudby/75-let-osvobozhdeniyu-g-p-begoml/](http://www.warmuseum.by/news/lyudi_i_sudby/75-let-osvobozhdeniyu-g-p-begoml/). – Дата доступа: 24.10.2021.

<sup>45</sup> Партизанский аэродром в Бегомле // 101 Гвардейский Авиационный Красносельский Краснознаменный Полк Дальнего Действия [Электронный ресурс]. – Режим доступа: [101aviapolk.ru/index/partizanskie\\_ahrodromy\\_begoml/0-72](http://101aviapolk.ru/index/partizanskie_ahrodromy_begoml/0-72). – Дата доступа: 24.10.2021.



В ходе карательной операции «Котбус» (май – июнь 1943 г.) оккупанты заняли поселок, но к концу июля 1943 г. вновь были выбиты партизанами. 5 июня 1944 г. немецкие войска опять заняли Бегомль. Окончательно освобожден 1 июля 1944 г. солдатами 850-го стрелкового полка 277-й стрелковой дивизии 7-й механизированной бригадой 3-го Белорусского фронта и партизанами бригады «Железняк».

**Целевая аудитория.** Для широкой аудитории. В рамках проведения образовательных экскурсий рекомендуется для посещения детям среднего школьного возраста (IX класс), старшего школьного возраста (XI класс), студентам I курса. При подаче информации необходимо учитывать специфику каждого возраста.

**Рекомендации по использованию в туристической деятельности.** Возможно совмещение посещения Бегомля в рамках одного тематического образовательного маршрута с Хатынью, Дальвой и Шуневкой.

**Инфраструктура.** ГУ «Бегомльский музей народной славы». Адрес: г. п. Бегомль, ул. Советская, 17. Тел.: +375 (2157) 3-32-98. Открыт для посетителей ежедневно с 9.00 до 18.00. Выходной – понедельник.

Подъездная дорога	Парковка	Туалет	Объекты питания	Безбарьерная среда
В отличном состоянии	Отсутствует	В Бегомльском музее народной славы	Отсутствуют	Отсутствует

## 21. Мемориальный комплекс «Шуневка» («Проклятие фашизму»)



**Место расположения:** на трассе Р3 в 2,2 км от д. Добрунь, Докшицкий район.

**Координаты:** 54.834815, 27.885143.

**Тема:** Великая Отечественная война.

**Краткое описание.** Открытый 3 июля 1983 г. комплекс<sup>46</sup> повторяет планировку бывшей д. Шуневки. Мемориал расположен непосредственно рядом с трассой Р3 и обозначен с двух сторон крупными дорожными знаками в виде названия деревни, охваченного языками пламени, и даты 1943.

На парковке расположено здание информационного центра, а также план-схема мемориального комплекса. Месторасположение 22-х сожженных деревенских домов обозначено символическими бетонными фундаментами с белыми ступенями, на которых в бронзовых языках пламени увековечены имена убитых жильцов.

Центральный монумент мемориала – бронзовая фигура женщины (высотой 4,75 м), которая стоит с поднятыми в проклятии руками в проеме сти-

<sup>46</sup> Збор помнікаў гісторыі і культуры Беларусі. Віцебская вобласць / АН БССР, Ін-т мастацтвазнаўства, этнаграфіі і фальклору ; рэдкал.: С. В. Марцэлаў (гал. рэд.) і інш. – Мінск : БелСЭ, 1985. – С. 257.

лизованных ворот (высотой 11,5 м). К обломанному концу горизонтальной перекладины ворот прикреплены 3 колокола, 2 из которых звонят, 3-й расколотый – как символ того, что на территории Докшицкого района в войну погиб каждый третий житель – более чем 20 тыс. человек.

Надпись на монументе на белорусском языке: *«Як маці, заклінаю і малю, наступных пакаленняў дзеці сейце бяссмерця зерня ў раллю праклён вайне, што сее смерць на свеце!»*. Автор строк – Рыгор Барадулин.

Скульптуру «Проклятие фашизму» создали народный художник А. А. Аникейчик, архитекторы Ю. М. Градов и Л. М. Левин.<sup>47</sup>

Неподалеку от центрального монумента находится бетонный сруб колодца, куда гитлеровцы бросили живыми детей. На нем бронзовый образ пробитого и обожженного воздушного змея с именами погибших ребят, который символизирует оборванное войной детство. Рядом лежит камень с надписью: *«В этот колодец фашистские изверги заживо бросали детей деревни Шуневка»*. Рядом установлена вертикальная мемориальная плита с двумя текстами. Текст слева гласит: *«Они любили жизнь, но сгорели в пламени войны от рук фашистских палачей. Люди, будьте бдительны, берегите мир!»* Текст справа содержит количество погибшего населения и список из 97 деревень, сожженных в Докшицком районе, включая три невосстановленные деревни – Шуневку, Азарцы и Золотухи, и 94 восстановленных. Отдельным памятником в конце мемориального комплекса, у самой границы с лесом, обозначено месторасположения сарая, в котором были сожжены жители Шуневки. Надпись на белом бетонном блоке гласит: *«На рассвете 22 мая 1943 года фашистские захватчики, окружив деревню Шуневка, согнали ее жителей в сарай, находившийся на этом месте, и заживо их сожгли»*.

В 2010 г. мемориальный комплекс был реконструирован и встречает посетителей в обновленном облике, в частности был установлен гранитный камень с изображением аиста, летящего над языками пламени и надписью: *«В годы Великой Отечественной войны в Докшицком районе погиб каждый третий житель»*.

**Основные сведения.** 22 мая 1943 г. в ходе карательной операции «Коттбус» от рук немецких карателей в огне погибла вместе с жителями деревня Шуневка Докшицкого района, которую часто называют сестрой Хатыни. 15 мая 1943 г. высший фюрер СС и полиции в Белоруссии бригадефюрер Курт фон Готтберг подписал приказ о проведении операции «Коттбус», которая проходила с 20 мая по 21 июня. Операция проходила на огромной территории,

---

<sup>47</sup> Мемориальный комплекс «Шуневка». Сайт ГУ «Бегомльский музей народной славы» [Электронный ресурс]. – Режим доступа: [begoml.museum.by/node/32733](http://begoml.museum.by/node/32733). – Дата доступа: 20.10.2021.

включающей в себя Плещеницкий, Бегомльский, Борисовский, Лепельский и Смоленвичский районы. В ходе карательной операции немцы планировали оттеснить партизан от железнодорожных магистралей и главных шоссе дорог. Деревню вместе с жителями уничтожили каратели из состава подразделений, которые наступали по этой местности. Кто именно отдал приказ об уничтожении Шуневки и кто стал исполнителем этой преступной акции, на данный момент достоверно не известно. К началу карательной операции немцы все активнее стали наступать на позиции партизан. Целую неделю в районе Шуневки шли бои карателей с партизанами. Партизаны, имея недостаток в патронах и вооружении, не могли сдерживать превосходящие силы противника и отходили в болота возле озера Палик. Однако они активно минировали дороги и устраивали засады. В партизанских документах осталось донесение о минировании дороги между Рашковкой и Шуневкой, в результате чего каратели понесли потери. Из донесения бригады «Железняк»: «20 мая 1943 года. На минах 3-го отряда у дер. Шуневка взорвалась автомашина противника с живой силой. Убито и ранено 7 человек». Вероятно, это и стало поводом для такого варварского уничтожения мирного населения Шуневки. Так говорят все опрошенные мной свидетели. За убийство своих солдат немцы уничтожили целые деревни.

После случившегося 20 мая подрыва на шоссе машины с солдатами, немцы применили метод коллективной ответственности и переложили всю вину на жителей соседних деревень Шуневка и Добрунь. Партизан они не нашли, а выместили всю свою злобу на беззащитных женщинах и детях. Карательная акция прошла через два дня, поэтому, возможно, за это время сюда прибыл специальный карательный отряд. В Шуневке погибло 66 человек, среди них было 15 детей. Была также убита и учительница Нина Рудковская. Взрослых жгли в сарае, а детей кидали в колодец. Лишь троем посчастливилось уцелеть от огня и вражеских пуль. Место захоронения сожженных жителей деревни располагается на местном кладбище возле старой дороги на Добрунь и обозначено камнем с крестом<sup>48</sup>.

**Доступность и состояние.** Объект находится в идеальном состоянии и готов к посещению. Доступен к свободному посещению 24/7.

**Целевая аудитория.** Для широкой аудитории, а также для интересующихся военной историей и историей Великой Отечественной войны. В рамках проведения образовательных экскурсий рекомендуется для посещения детям среднего школьного возраста (IX класс), старшего школьного возраста

---

<sup>48</sup> Павлюкович, А. Шуневка. Как это было [Электронный ресурс] / А. Павлюкевич // Родная вытокі. – 03.07.2020. – Режим доступа: <https://www.dokshitsy.by/2020/07/shunevka-kak-eto-bylo/>. – Дата доступа: 20.10.2021.

(XI класс), студентам I курса. При подаче информации необходимо учитывать специфику каждого возраста.

**Рекомендации по использованию в туристической деятельности.**

Для наиболее сильного эмоционального эффекта возможен заказ театрализованной экскурсии по территории комплекса. Заказ осуществляется через отдел идеологической работы, культуры и по делам молодежи Докшицкого райисполкома. Адрес: 211722, г. Докшицы, ул. Ленинская, 14. Тел.: +375 (02157) 2-18-46; +375 (29) 217-87-88. Возможно совмещение посещения Шуневки в рамках одного тематического образовательного маршрута с Хатынью, Дальвой и Бегомлем.

**Инфраструктура.** В инфоцентре сувенирная продукция на данный момент отсутствует. Все дорожки заасфальтированы либо покрыты брусчаткой. Заказ экскурсий осуществляется через ГУ «Бегомльский музей народной славы». Адрес: г. п. Бегомль, ул. Советская, 17. Тел.: +375 (2157) 3-32-98. Открыт для посетителей ежедневно с 9.00 до 18.00. Выходной – понедельник.

Подъездная дорога	Парковка	Туалет	Объекты питания	Безбарьерная среда
В отличном состоянии	Для всех видов транспорта	Туалет уличный ямный	Отсутствуют	Присутствует

## 22. Мемориал «Курган Славы»



**Место расположения:** г. п. Бешенковичи (в парке по ул. Коммунистической рядом с пересечением с ул. Ткаченко).

**Координаты:** 55.045015, 29.466647.

**Тема:** Великая Отечественная война.

**Краткое описание.** Мемориал представляет собой курган, на котором установлено изображение ордена Отечественной войны, а на вершине – невысокий столб-обелиск с изображением звезды. По обе стороны кургана установлены скульптуры (девушка-солдат, девушка в трауре) и гаубицы. Перед курганом – место Вечного огня. Через дорогу напротив кургана установлены мемориальная стена с фотографиями героев.

**Основные сведения.** Курган был заложен жителями района в день 22-й годовщины со дня освобождения Бешенковичского района от нацистских захватчиков. В основании кургана находится земля с могил погибших воинов с подмосковных полей, где впервые была разбита немецкая армия, а также земля из Ленинграда, Брестской крепости, воинских захоронений района. Местные жители также приносили горсти земли. Открытие состоялось 6 ноября 1966 г.<sup>49</sup> В специальной нише кургана замурована капсула с посланием,

<sup>49</sup> Збор помнікаў гісторыі і культуры Беларусі. Віцебская вобласць / АН БССР, Ін-т мастацтвазнаўства, этнаграфіі і фальклору ; рэдкал.: С. В. Марцэлаў (гал. рэд.) і інш. – Мінск : БелСЭ, 1985. – С. 121.

которую следует вскрыть 9 мая 2045 г. в день 100-летия победы в Великой Отечественной войне. Мемориальная стена посвящена Героям Советского Союза (размещены 33 портрета). В июне 1944 г. за мужество и героизм, проявленные при форсировании р. Западная Двина и освобождении Бешенковичского района, звания Героя Советского Союза удостоены свыше 150 воинов, 24 из них захоронены на бешенковичской земле.

**Доступность и состояние.** Мемориал находится в хорошем состоянии и готов к посещению. Объект доступен к свободному посещению 24/7.

**Целевая аудитория.** Для широкой аудитории. В рамках проведения образовательных экскурсий рекомендуется для посещения детям среднего школьного возраста (IX класс), старшего школьного возраста (XI класс), студентам I курса. При подаче информации необходимо учитывать специфику каждого возраста.

**Рекомендации по использованию в туристической деятельности.** Посещение в рамках обзорной экскурсии.

**Инфраструктура.** Объекты сопутствующей туристической инфраструктуры отсутствуют, однако представлены в поселке.

Подъездная дорога	Парковка	Туалет	Объекты питания	Безбарьерная среда
В отличном состоянии	Отсутствует	Отсутствует	Отсутствуют	Отсутствует

### 23. Воинское кладбище на Успенской горке и памятник войне 1812 г.



**Место расположения:** г. Витебск (сквер на пересечении улиц Путьна и Советской).

**Координаты:** 55.199558, 30.202232.

**Тема:** Великая Отечественная война, война 1812 г.

**Краткое описание.** За невысокой оградой размещены 11 одиночных могил и одна братская могила. По обе стороны установлены скульптуры советских солдат, держащих знамя. Обелиск в память о войне 1812 г. с 4 мортирами у постамента.

**Основные сведения.** На Успенской горке похоронены советские воины, погибшие в Великую Отечественную войну. Здесь похоронено 16 офицеров, трое из которых – Герои Советского Союза Иван Сиваков, Иван Янушковский и легендарный Минай Шмырев – один из организаторов партизанского движения, командир партизанского отряда и 1-й Белорусской партизанской бригады. Первые захоронения в сквере осуществлялись в конце июня 1944 г., когда был освобожден город. Спустя некоторое время они были размещены в одну линию. Памятники были сделаны из дерева и по внешнему виду напоминали пирамидки. Забор был тоже деревянный. Еще позже ограждение стало металлическим, а в 1956 г.<sup>50</sup> по сторонам комплекса установили две бе-

<sup>50</sup> Збор помнікаў гісторыі і культуры Беларусі. Віцебская вобласць / АН БССР, Ін-т мастацтвазнаўства, этнаграфіі і фальклору ; рэдкал.: С. В. Марцэлаў (гал. рэд.) і інш. – Мінск : БелСЭ, 1985. – С. 50–51.



тонные фигуры солдат со знаменами, которые были обращены лицом к Двине. В 2015 г. завершилась реконструкция мемориала. Была обновлена ограда, постаменты, установлены две новые скульптуры советских солдат – точные копии прежних бетонных фигур, но уже изготовленные из современных материалов. Скульптуры были развернуты к посетителям. Памятник героям войны 1812 г. установлен в 1912 г., архитектор Иван Александрович Фомин<sup>51</sup>. На одной из сторон к обелиску прикреплена мемориальная доска с надписью: «Бессмертной доблести героев Отечественной войны – участников сражений под Витебском 13, 14, 15 июля и 26 октября 1812 года». Мортиры появились у памятника позже. На оригинальном памятнике до наших дней не сохранился ряд элементов: бронзовые украшения на боковых частях, коринфские шлемы, ядра возле мортир. Постамент и сам обелиск сохранили следы повреждений в ходе боев Великой Отечественной войны.

**Доступность и состояние.** Мемориал находится в отличном состоянии и готов к посещению. Объект доступен к свободному посещению 24/7.

**Целевая аудитория.** Для широкой аудитории. В рамках проведения образовательных экскурсий рекомендуется для посещения детям среднего школьного возраста (IX класс), старшего школьного возраста (XI класс), студентам I курса. При подаче информации необходимо учитывать специфику каждого возраста.

**Рекомендации по использованию в туристической деятельности.** Посещение в рамках обзорной экскурсии по Витебску. В этом же месте находится Арт-центр Марка Шагала и бывший дворец губернатора.

**Инфраструктура.** Объекты сопутствующей туристической инфраструктуры у мемориала отсутствуют, однако представлены в городе.

Подъездная дорога	Парковка	Туалет	Объекты питания	Безбарьерная среда
В отличном состоянии	Отсутствует	Отсутствует	Отсутствуют	Отсутствует

<sup>51</sup> Лукашевич, А. М. Памятники и памятные места 1812 года в Беларуси / А. М. Лукашевич. – Минск, 2012. – С. 71–73.

## 24. Мемориальный комплекс в честь советских воинов-освободителей, партизан и подпольщиков Витебщины



**Место расположения:** г. Витебск (площадь Победы).

**Координаты:** 55.184238, 30.202841.

**Тема:** Великая Отечественная война.

**Краткое описание.** Самая большая площадь в Беларуси, которая включает в себя мемориальную часть с центральным монументом в виде трех трапецевидных 56-метровых пилона-обелиска, суженные вверху. На высоте пяти метров пилоны объединены трехгранным монолитным фризом, на гранях которого отлиты рельефы: «Воины», «Партизаны», «Подпольщики». Изнутри пилоны обелиска соединены кольцом с надписью «Слава героям». Под ним, на подиуме в форме звезды, зажжен Вечный огонь. Возле памятника – два бассейна с фонтанами. С двух сторон площади – по пять пилонов, на них нанесены годы войны. К реке от монумента ведут 3 лестницы. Перед площадью мемориала, по бокам, установлены две скульптурные композиции, изображающие советских воинов и мирных жителей.

**Основные сведения.** Мемориальный комплекс был создан в 1974 г. Торжественное открытие состоялось 30 июня 1974 г. – к празднованию 30-летия освобождения Витебщины от нацистских захватчиков и 1000-летия Витебска. Авторы центрального монумента «Три штыка» – архитектор Ю. Шпит, скульпп-

торы Б. Марков, Я. Печкин<sup>52</sup>. Монумент символизирует солдат, партизан и подпольщиков. В 1990 г. мемориальную часть дополнили двумя скульптурными группами на спуске к мемориалу. Одна из них символизирует начало войны и зарождение партизанского движения, вторая – наступление советской армии и освобождение (скульпторы А. Торосян, Н. Рыженков, А. Заспицкий, Г. Муромцев). В том же году на пилонах появились бронзовые венки. В 2009–2010 гг. проведена реконструкция. В ее ходе покрытие площади мемориала было заменено с асфальтового на тротуарную плитку красного оттенка, отделаны гранитом 10 пилонов с годами войны, бордюры газонов и фонтанов. Звезда Вечного огня заменена на новую, также гранитную. Бронзовые скульптурные композиции по бокам мемориала очищены от налета, тонированы и покрыты воском, установлена дополнительная подсветка. Рядом с мемориалом, в парке Победителей (бывш. сквер им. Калинина), устроена Аллея воинской славы с экспозицией из 13 единиц боевой техники, большая часть из которых – времен Великой Отечественной войны.

**Доступность и состояние.** Мемориал находится в отличном состоянии и готов к посещению. Объект доступен к свободному посещению 24/7.

**Целевая аудитория.** Для широкой аудитории. В рамках проведения образовательных экскурсий рекомендуется для посещения детям среднего школьного возраста (IX класс), старшего школьного возраста (XI класс), студентам I курса. При подаче информации необходимо учитывать специфику каждого возраста.

**Рекомендации по использованию в туристической деятельности.** Посещение в рамках обзорной экскурсии по Витебску.

**Инфраструктура.** Сопутствующая туристическая инфраструктуры представлена в городе. На берегу у мемориала находится пристань, откуда в летнее время отправляется речной прогулочный корабль.

Подъездная дорога	Парковка	Туалет	Объекты питания	Безбарьерная среда
В отличном состоянии	Отсутствует	Расположен на углу площади и ул. Генерала Белобородова, у школы	На улицах вокруг площади	Отсутствует

<sup>52</sup> Збор помнікаў гісторыі і культуры Беларусі. Віцебская вобласць / АН БССР, Ін-т мастацтвазнаўства, этнаграфіі і фальклору ; рэдкал.: С. В. Марцэлаў (гал. рэд.) і інш. – Мінск : БелСЭ, 1985. – С. 74–76.

## 25. Витебский областной музей Героя Советского Союза Миная Филипповича Шмырева



**Место расположения:** г. Витебск (ул. Чехова, 4).

**Координаты:** 55.202969, 30.203834

**Тема:** Великая Отечественная война.

**Краткое описание.** Совмещено с основными сведениями.

**Основные сведения.** Музей расположен в здании бывшего приюта оставших чиновников имени К. Д. Голембиовского 1902 г. Открыт 5 июля 1969 г. в дни празднования 25-летия освобождения Беларуси от нацистских захватчиков. Постоянная экспозиция посвящена жизни и деятельности Героя Советского Союза, Почетного гражданина Витебска М. Ф. Шмырева. Музей также проводит тематические экскурсии, лекции, уроки и квесты по истории партизанского движения. На территории музея под открытым небом для занятий созданы землянки, траншея, участок железной дороги для рассказа о «рельсовой войне», установлены образцы вооружения. Также можно увидеть памятник М. Ф. Шмыреву 1975 г. работы З. И. Азгура<sup>53</sup>. В парке рядом с музеем установлен памятник «Детям войны» (открыт 25 июня 2011 г.). Автор монумента – витебский скульптор Валерий Могучий. Памятник пред-

<sup>53</sup> Збор помнікаў гісторыі і культуры Беларусі. Віцебская вобласць / АН БССР, Ін-т мастацтвазнаўства, этнаграфіі і фальклору; рэдкал.: С. В. Марцэлаў (гал. рэд.) і інш. – Мінск: БелСЭ, 1985. – С. 81.

ставляет собой фигуры мальчика-подростка и маленькой девочки, сидящих на ступенях разрушенного дома. В руках у мальчика кусочек хлеба, который он отдаст девочке. Через дорогу в сквере у площади Ленина 27 сентября 2020 г. была открыта Доска почетных граждан города (раньше здесь была Доска почета области и Витебска). Всего в списке почетных граждан Витебска 57 человек, включая участников Великой Отечественной войны, Героев Советского Союза.

**Целевая аудитория.** Для широкой аудитории. В рамках проведения образовательных экскурсий рекомендуется для посещения детям среднего школьного возраста (IX класс), старшего школьного возраста (XI класс), студентам I курса. При подаче информации необходимо учитывать специфику каждого возраста.

**Доступность и состояние.** Объект находится в отличном состоянии и готов к посещению.

**Рекомендации по использованию в туристической деятельности.** Посещение в рамках обзорной экскурсии по Витебску.

**Инфраструктура.** Сопутствующая туристическая инфраструктуры представлена в городе.

Подъездная дорога	Парковка	Туалет	Объекты питания	Безбарьерная среда
В отличном состоянии	Отсутствует	В музее	Отсутствуют	Отсутствует

## 26. Воинский мемориал им. Ленинского комсомола



**Место расположения:** д. Копти Витебского район (пересечение улиц Центральной, Парковой, Заречной).

**Координаты:** 55.062578, 30.347067.

**Тема:** Великая Отечественная война.

**Краткое описание.** Мемориальный комплекс включает в себя около 60 различных памятников и обелисков с 1992 по 2020 г.

**Основные сведения.** В этом месте погибло свыше 12 000 советских воинов 33-й и 39-й армий, более 50% из них были комсомольцами. Поэтому мемориал назван именем Ленинского комсомола. Также в окрестностях д. Копти 23 июня 1944 г. начался прорыв в рамках операции «Багратион». История воинского мемориала берет свое начало в 1992 г., когда здесь были захоронены останки 610 советских солдат, обнаруженных на берегу реки Лососина при въезде в Копти. Все работы по созданию велись на общественных началах под руководством и непосредственном участии директора совхоза «Лучеса» Геннадия Степановича Корбана и участника Великой Отечественной войны Виктора Демьяновича Терещенко (бывшего председателя совета ветеранов Октябрьского сельсовета). В 1994 г. по инициативе партизанского комбрига Даниила Райцева был насыпан Курган боевой Славы. В 1995 г. на нем был установлен танк Т-76, переданный Министерством обороны Республики Беларусь. Основные памятники на территории комплекса, помимо Кургана боевой славы, отражающие события Великой Отечественной войны в д. Копти и ее окрестностях:

- 10 гранитных памятников с названиями ближних деревень и указанием количества воинов 33-й и 39-й армий, погибших при освобождении этих населенных пунктов;
- памятная стена со схемой операции «Багратион» в окрестностях д. Копти и списком воинских подразделений, освобождавших территорию сельсовета (1996 г.);
- памятник в честь освобождения д. Копти от нацистских захватчиков 26–27.12.1943 (2002 г.);
- памятники местным жителям «Отцы и деды наши, не пришедшие с войны»;
- памятник Якову Джугашвили, сыну Сталина (1999 г.);
- памятник воинам 33-й и 39-й армий;
- памятник узникам фашизма (2005 г.);
- памятники на месте братских и индивидуальных захоронений (1992-1997, 2000, 2010–2013 гг.);
- памятник Герою Советского Союза Георгию Степановичу Григорьеву (2013 г.);
- памятник местному жителю Филиппу Агеевичу Денисенко, матросу с крейсера «Аврора», участнику штурма Зимнего дворца, ветерану Великой Отечественной войны, участнику штурма Берлина (2010 г.);
- памятник воинам-татарам, погибшим в годы Великой Отечественной войны (скульптор А. Н. Торосян). Установлен в 2009 г. на средства меценатов;
- памятник летчикам эскадрильи «Нормандия-Неман» (2004 г.);
- памятник первому партизанскому отряду в данной местности (отряд имени Селиваненко) (2007 г.);
- памятник погибшим партизанам;
- памятник Герою Советского Союза П. А. Галецкому (2006 г.);
- памятник врачу А. Н. Мамоновой и ее детям Володе, Вере и Любе, убитым нацистами за спасение летчика Н. Г. Богданова (2011 г.);
- памятник летчику Василию Сталину (2011 г.);
- стена памяти, на которой родственниками солдат, погибших при освобождении д. Копти, установлены мемориальные доски;
- «Линия памяти» со схемой сражения у д. Копти и плитами с именами погибших.
- памятник «Журавли» (открыт 6 мая 2020 г.).

В начале июня 2021 г. на мемориальном комплексе были перезахоронены останки 20 воинов, погибших в боях в окрестностях деревень Зазыбы и Лососино. В целом комплекс интересен как яркий пример локального



мемориала, созданного местными жителями, отражающий народный взгляд на войну и интерпретацию ее событий в стиле наивного искусства<sup>54</sup>.

**Доступность и состояние.** Комплекс находится в отличном состоянии и готов к посещению. Объект доступен к свободному посещению 24/7.

**Целевая аудитория.** Для интересующихся военной историей, но также может быть интересен широкой аудитории. Туристы из России (Республика Татарстан и представители иных регионов, уроженцы которых принимали участие в боях у д. Копти при освобождении г. Витебска). В рамках проведения образовательных экскурсий рекомендуется для посещения детям среднего школьного возраста (IX класс), старшего школьного возраста (XI класс), студентам I курса. При подаче информации необходимо учитывать специфику каждого возраста.

**Рекомендации по использованию в туристической деятельности.** Возможно включение посещения в маршруты при транзите по трассе М8 (Витебск – Орша). Целесообразным является разработка контрольного текста экскурсии по мемориальному комплексу.

**Инфраструктура.** Хорошая подъездная дорога, однако парковка как таковая отсутствует. Транспорт можно разместить на обочине вдоль дороги или на площадке перед комплексом. Сопутствующие объекты инфраструктуры отсутствуют.

Подъездная дорога	Парковка	Туалет	Объекты питания	Безбарьерная среда
В хорошем состоянии	Отсутствует	Отсутствует	Отсутствуют	Специальная безбарьерная среда отсутствует, однако мемориал в целом доступен для людей с ограниченными возможностями

<sup>54</sup> Информация представлена на основе информационных стендов мемориального комплекса; Сберегающий память поколений [Электронный ресурс] // Постоянный Комитет Союзного государства. – Режим доступа: <https://www.postkomsg.com/history/207189/>. – Дата доступа: 13.10.2021.



## 27. Мемориальный комплекс «За нашу Советскую Родину!» («Катюша»)



**Место расположения:** г. Орша, ул. Комсомольская, на восточном берегу р. Днепр.

**Координаты:** 54.505995, 30.430488.

**Тема:** Великая Отечественная война.

**Краткое описание.** В центре мемориального комплекса на самой высокой площадке, покрытой широкой лентой бетонного стилобата, на массивном железобетонном постаменте установлен точный макет «катюши» на базе автомобиля ЗиС-6 образца 1941 г. Над кабиной – направляющие с 16 полутора-метровыми крылатыми снарядами, смотрящими в сторону железнодорожного вокзала. Рядом на тумбах поставлены шесть 8-метровых железобетонных элементов, символизирующих пусковые установки реактивных минометов. Всего семь боевых единиц, как в батарее Флерова.

Авторы мемориального комплекса – известные отечественные архитекторы Юрий Михайлович Градов, Валентин Павлович Занкович, Леонид Менделевич Левин.

По словам Ю. М. Градова, для размещения мемориала авторы выбрали крутой обрыв над Днепром, как в известной песне Блантера на слова Исаковского «Выходила на берег Катюша, на высокий, на берег крутой...». Главным элементом комплекса стала реальная «катюша», которую они «запечатали»

в металл и покрасили в белый цвет. Это подчеркивало, что памятник посвящен не какой-то конкретной военной технике, а легендарному образу. Однако в данный момент «катюша» покрашена в зеленый цвет.<sup>55</sup>

У входа в комплекс – черный куб с памятной надписью о первом ударе знаменитого орудия.

Основные сведения. Мемориал построен в 1966 г.<sup>56</sup> в честь 25-летия первого залпа «катюши» (БМ-13), осуществленного 14 июля 1941 г. взводом под командованием капитана Ивана Андреевича Флерова. Место, с которого непосредственно производились пуски, находится северо-западнее Орши возле д. Пищалово, где также установлен памятный знак в 1986 г.

Орша была одним из важнейших железнодорожных узлов страны, поэтому данное расположение обеспечивало полный контроль над всеми эшелонами с боевой техникой. Готовилось наступление на Смоленск. Для предотвращения дальнейшего продвижения нацистов был отдан приказ о разовом использовании «катюши».

Капитан Флеров открыл огонь в направлении Оршанского железнодорожного узла по скоплению вагонов с техникой, боеприпасами и живой силой противника. Это был первый залп легендарной «катюши». Он длился 8 секунд, но этого хватило, чтобы железнодорожная станция с немецкими эшелонами была полностью охвачена пламенем. Сила взрывов переворачивала даже паровозы. В тот же день батарея направила огонь на переправу немецких войск через реку Оршица, уничтожив сотни гитлеровцев, танки, орудия и автомашины противника вместе с переправой. Наступление по московско-смоленскому направлению удалось остановить на неделю, что позволило советским войскам произвести перегруппировку сил и укрепить свои позиции.

Капитан Флеров, попав во вражеское окружение под Вязьмой в октябре 1941 г. на Смоленщине у д. Богатырь, подорвал себя вместе с «катюшами». Звание Героя Советского Союза он так и не получил, но стал Героем России посмертно в 1995-м<sup>57</sup>.

<sup>55</sup> *Голесник, С.* Наша «катюша» [Электронный ресурс] / С. Голесник // Советская Белоруссия. – № 127 (25009). – 5.07.2016. – Режим доступа: <https://www.sb.by/articles/nasha-katyusha.html>. – Дата доступа: 17.10.2021.

<sup>56</sup> *Збор помнікаў гісторыі і культуры Беларусі. Віцебская вобласць* / АН БССР, Ін-т мастацтвазнаўства, этнаграфіі і фальклору ; рэдкал.: С. В. Марцэлаў (гал. рэд.) і інш. – Мінск : БелСЭ, 1985. – С. 94.

<sup>57</sup> *Гуров, С. В., Навогонский, Э. Э.* Из истории формирования и боевого пути специальной батареи «РС» под командованием И. А. Флерова [Электронный ресурс] / С. В. Гуров, Э. Э. Навогонский // ИС Ракетная техника. – Ре-жим доступа: <https://missilery.info/article/flerov-ia>. – Дата доступа: 17.10.2021.

**Доступность и состояние.** Мемориал находится в отличном состоянии и готов к посещению. Объект доступен к свободному посещению 24/7.

**Целевая аудитория.** Для широкой аудитории. В рамках проведения образовательных экскурсий рекомендуется для посещения детям среднего школьного возраста (IX класс), старшего школьного возраста (XI класс), студентам I курса. При подаче информации необходимо учитывать специфику каждого возраста.

**Рекомендации по использованию в туристической деятельности.** Удобное расположение вблизи трассы М1/Е 30 (Брест – Москва) дает возможность интегрировать посещение комплекса в транзитном варианте, а также включить его в трансграничный маршрут, посвященный боевому пути батареи капитана Флерова. Орша – Пищалово – Рудня – Смоленск – Ельня – Рославль – д. Богатырь в Угранском районе Смоленской области России.

**Инфраструктура.** Объекты сопутствующей инфраструктуры расположены в городе.

Подъездная дорога	Парковка	Туалет	Объекты питания	Безбарьерная среда
В отличном состоянии	Вместительная парковка для всех видов транспорта	Отсутствует	Отсутствуют	Отсутствует

## 28. Мемориал освободителям г. Верхнедвинска



**Место расположения:** г. Верхнедвинск (сквер между ул. Советской и ул. Ленинградской).

**Координаты:** 55.778793, 27.933293

**Тема:** Великая Отечественная война.

**Краткое описание.** Комплекс представлен несколькими памятниками, посвященные событиям 1939 г. и 1944 г.: стела с изображением звезды, даты 1944 и мемориальной табличкой; Вечный огонь с плитой с именами погибших при освобождении города; памятник в виде солдата со склоненным знаменем, мемориальная табличка; памятники Героям Советского Союза.

**Основные сведения.** Памятник освободителям города в июне 1944 г. возведен в 1960-е годы, а памятник красноармейцам, погибшим в сентябре 1939 г. в походе в Западную Беларусь, – в 1959 г.<sup>58</sup> Расположенную рядом Аллею Героев открыли 11 мая 2018 г. Отдельные гранитные памятники посвящены Героям Советского Союза, прославившим верхнедвинскую землю: это Андрей Бурак, Семен Забагонский, Иван Захаров, Иван Кобзун, Эдуард Лавринович, Иван Макенюк, Михаил Мядель, Надежда Троян. В 2012 г. в сквере был установлен памятник воинам-интернационалистам Верхнедвинска.

<sup>58</sup> Збор помнікаў гісторыі і культуры Беларусі. Віцебская вобласць / АН БССР, Ін-т мастацтвазнаўства, этнаграфіі і фальклору ; рэдкал.: С. В. Марцэлаў (гал. рэд.) і інш. – Мінск : БелСЭ, 1985. – С. 159.

**Доступность и состояние.** Памятник в отличном состоянии и готов к посещению. Объект доступен к свободному посещению 24/7.

**Целевая аудитория.** Для широкой аудитории. В рамках проведения образовательных экскурсий рекомендуется для посещения детям среднего школьного возраста (IX класс), старшего школьного возраста (XI класс), студентам I курса. При подаче информации необходимо учитывать специфику каждого возраста.

**Рекомендации по использованию в туристической деятельности.** Посещение в рамках обзорной экскурсии по г. Верхнедвинску.

**Инфраструктура.** Сопутствующие объекты туристической инфраструктуры расположены в городе.

Подъездная дорога	Парковка	Туалет	Объекты питания	Безбарьерная среда
В отличном состоянии	Парковка для автомобильного транспорта по ул. Ленинградской напротив Верхнедвинского РОВД	Отсутствует	Расположены в городе	Отсутствует

## 29. Мемориальный комплекс жертвам фашизма, сожженным деревням, воинам-освободителям и землякам



**Место расположения:** д. Янино Верхнедвинского района, у развилки шоссеных дорог Верхнедвинск – Освея и Даугавпилс – Полоцк.

**Координаты:** 55.799670, 27.946463

**Тема:** Великая Отечественная война.

**Краткое описание.** В центре композиции на насыпном пригорке установлены скульптуры старика и девочки. Вокруг них на плоскостях 6 железобетонных столбов размещены сведения о потерях и разрушенных деревень, восстановленных и не восстановленных, Верхнедвинского района.

**Основные сведения.** Мемориальный комплекс открыт в 1977 г. На плитах, окружающих скульптурную композицию, содержится перечень восстановленных и не восстановленных деревень, разрушенных в годы войны. На первой плите указана общая информация: *«За гады Вялікай Айчыннай вайны Верхнядзвінічына страціла больш 26 тысяч жыхароў, загінуў кожны другі. Загінулі ў баях з фашызмам на франтах – звыш 4 600 чал. У партызанскай барацьбе – звыш 700 чал. Загінула мірных жыхароў – звыш 20 700 чал.*

*Спалена паселішчаў – 426. З вайны не аднавіліся 203 вёскі*». Авторы: архитектор М. Ткачук, скульптор И. Кравченко.<sup>59</sup>

**Доступность и состояние.** Мемориал находится в хорошем состоянии и готов к посещению. Объект доступен к свободному посещению 24/7.

**Целевая аудитория.** Для широкой аудитории. В рамках проведения образовательных экскурсий рекомендуется для посещения детям среднего школьного возраста (IX класс), старшего школьного возраста (XI класс), студентам I курса. При подаче информации необходимо учитывать специфику каждого возраста.

**Рекомендации по использованию в туристической деятельности.** Посещение в рамках обзорной экскурсии по г. Верхнедвинску.

#### **Инфраструктура.**

<b>Подъездная дорога</b>	<b>Парковка</b>	<b>Туалет</b>	<b>Объекты питания</b>	<b>Безбарьерная среда</b>
В отличном состоянии	Парковка у кафе «Со вкусом» и фирменного магазина Верхнедвинского маслозавода	В кафе	Кафе «Со вкусом»	Отсутствует

<sup>59</sup> Збор помнікаў гісторыі і культуры Беларусі. Віцебская вобласць / АН БССР, Ін-т мастацтвазнаўства, этнаграфіі і фальклору; рэдкал.: С. В. Марцэлаў (гал. рэд.) і інш. – Мінск: БелСЭ, 1985. – С. 160.



### 30. Мемориалы г. Городка



**Место расположения:** г. Городок.

**Координаты:** мемориальный комплекс «Бессмертие», улицы Красноармейская, Воровского, Ленинская – 55.461815, 29.982596; памятник Освобождения, ул. Пролетарская – 55.462325, 29.987335; Аллея Героев, памятник воинам 2-й гвардейской минометной дивизии, пересечение улиц Баграмяна и Комсомольской – 55.455546, 29.986221.

**Тема:** Великая Отечественная война.

**Краткое описание.** Совмещено с основными сведениями.

**Основные сведения.** Мемориальный комплекс «Бессмертие» возведен в 1974 г. на месте братского захоронения более 5 тыс. советских воинов, погибших в 1943–1944 гг. во время освобождения Городка и территории района. Архитекторы Ю. Градов, С. Неумывакин, Л. Левин, скульптор Ю. Потапов<sup>60</sup>. На белых бетонных плитах установлены таблички с именами погибших. В центре находится место Вечного огня и скульптурные памятники на месте погребения генерал-майора Н. Н. Корженевского, Героев Советского Союза А. И. Дыдышко, П. П. Зюбина, В. А. Толкачева. Памятник

<sup>60</sup> Збор помнікаў гісторыі і культуры Беларусі. Віцебская вобласць / АН БССР, Ін-т мастацтвазнаўства, этнаграфіі і фальклору ; рэдкал.: С. В. Марцэлаў (гал. рэд.) і інш. – Мінск : БелСЭ, 1985. – С. 203–204.

Освобождения установлен в 1975 г.<sup>61</sup> в честь освобождения города в ходе Городокской наступательной операции с 13 по 31 декабря 1943 г. Памятник в виде бетонной белой стены с красной звездой по центру. На 12 плитах перечислены названия частей и соединений, освободивших город и получивших наименование «Городокских». На двух плитах приведены цитаты из приказа Верховного главнокомандующего от 24 декабря 1943 г., в которых отмечено освобождение города. Рядом установлен памятник воинам-интернационалистам. Памятник воинам 2-й гвардейской минометной дивизии, освобождавшей город, включает в себя стелу с орденами, которыми была награждена дивизия, а также стену с плитой-посвящением дивизии, а также символическим изображением пусковой установки «катюши». Напротив памятника через дорогу на стене дома установлена мемориальная доска в честь командующего 1-го Прибалтийского фронта И. Х. Багряня. По соседству с памятником дивизии в 2020 г. была открыта Аллея Героев. Установлены 13 стендов с фамилиями и фотографиями прославленных уроженцев местной земли и краткой информацией о них. Восемь уроженцев Городокщины, которые за героизм и мужество в годы Великой Отечественной войны получили звание Героя Советского Союза: Николай Иванович Аверченко, Мартын Алексеевич Ананьев, Григорий Богданович Богданов, Иосиф Романович Бумагин, Николай Иванович Гапеенок, Арсентий Ефимович Козлов, Павел Михайлович Королев, Иван Андреевич Крумин. Двое стали Героями Советского Союза в довоенное и послевоенное время – Александр Петрович Соболевский и Тимофей Терентьевич Ромашкин, еще двое являются полными кавалерами ордена Славы: Иван Васильевич Дорошенко и Илья Платонович Янченко, Герой России – Алексей Иванович Семенков за подвиг, совершенный во время Великой Отечественной войны. На аллее также установлен памятник-бюст маршалу Советского Союза И. Х. Багряню.

**Доступность и состояние.** Памятники в отличном состоянии и готовы к посещению. Объекты доступны к свободному посещению 24/7.

**Целевая аудитория.** Для широкой аудитории. В рамках проведения образовательных экскурсий рекомендуется для посещения детям среднего школьного возраста (IX класс), старшего школьного возраста (XI класс), студентам I курса. При подаче информации необходимо учитывать специфику каждого возраста.

**Рекомендации по использованию в туристической деятельности.** Посещение в рамках обзорной экскурсии.

---

<sup>61</sup> Збор помнікаў гісторыі і культуры Беларусі. Віцебская вобласць / АН БССР, Ін-т мастацтвазнаўства, этнаграфіі і фальклору; рэдкал.: С. В. Марцэлаў (гал. рэд.) і інш. – Мінск: БелСЭ, 1985. – С. 204.

**Инфраструктура.** Возле мемориального комплекса «Бессмертие» и памятника «Освобождения» есть парковки. У памятника и Аллеи Героев парковка отсутствует, посадка и высадка туристов может проходить на автобусной остановке напротив. Объекты сопутствующей туристической индустрии расположены в городе.

<b>Подъездная дорога</b>	<b>Парковка</b>	<b>Туалет</b>	<b>Объекты питания</b>	<b>Безбарьерная среда</b>
В отличном состоянии	См. описание выше	Отсутствует	Расположены в городе	Отсутствует, однако комплекс «Бессмертие» доступен для людей с ограниченными возможностями

### 31. Мемориальный комплекс на месте захоронения воинов и партизан



**Место расположения:** г. п. Россоны (сквер на пересечении ул. Советской и ул. Ленина).

**Координаты:** 55.905096, 28.811382.

**Тема:** Великая Отечественная война.

Краткое описание. В центре сквера установлена черная стела с золотой звездой, место Вечного огня, плиты с именами погибших. Справа от стелы находится братская могила подпольщиков, в которой похоронена мать П. М. Машерова.

**Основные сведения.** Мемориальный сквер возведен в 1965 г. на месте захоронения солдат, партизан и подпольщиков. По одним сведениям, здесь захоронены 1285 солдат и партизан, а также 8 подпольщиков. На информационном стенде на въезде в поселок отмечено, что здесь захоронены 1790 известных и 3 неизвестных солдат и партизан. Архитекторы – Валентин Занкович и Леонид Левин<sup>62</sup>. Инициатором строительства выступил П. М. Машеров. В числе россонских подпольщиков, расстрелянных 16 сентября 1942 г., была мать Петра Мироновича – Дарья Петровна. У входа в сквер установлен памятник с текстом-посвящением: *«Бессмертной славе богатырей земли белорусской, воинов Советской Армии и партизанских бригад им. Сталина, им. Рокоссовского, 3-й и 7-й Калининских»*. После реконструкции мемориал был открыт 22 июня 2018 г. В сквере при реконструкции также был установлен

<sup>62</sup> Збор помнікаў гісторыі і культуры Беларусі. Віцебская вобласць / АН БССР, Ін-т мастацтвазнаўства, этнаграфіі і фальклору; рэдкал.: С. В. Марцэлаў (гал. рэд.) і інш. – Мінск: БелСЭ, 1985. – С. 381.

отдельный памятник в память 109 деревень Россонского района, сожженных в годы Великой Отечественной войны<sup>63</sup>.

**Доступность и состояние.** Мемориал в отличном состоянии и готов к посещению. Объект доступен к свободному посещению 24/7.

**Целевая аудитория.** Для широкой аудитории. В рамках проведения образовательных экскурсий рекомендуется для посещения детям среднего школьного возраста (IX класс), старшего школьного возраста (XI класс), студентам I курса. При подаче информации необходимо учитывать специфику каждого возраста.

**Рекомендации по использованию в туристической деятельности.** Посещение в рамках обзорной экскурсии. Напротив сквера находится Музей боевого содружества, возле которого возведена Аллея славы в честь сражавшихся и прославивших Россонщину в послевоенные годы. Семь гранитных плит посвящены Героям Советского Союза: Петру Машерову, партизанскому разведчику Владимиру Хомченковскому, военному летчику Степану Жукову, артиллеристу Александру Шелепене. А также полному кавалеру ордена Славы Павлу Рубису, Героям Социалистического Труда – звеньевой колхоза «Россоны» Анны Горещкой и свиноводки совхоза «Россонский» Татьяны Хмельковой. Музей был открыт в 1981 г. У музея установлены образцы военной техники, а также памятник воинам-интернационалистам. Следует также отметить, что по ул. Кольцевой в парке у костела Святого Иосифата Кунцевича находится монумент на месте расстрела девяти подпольщиков 16 сентября 1942 г. (55.900201, 28.806023), в числе которых была Д. П. Машерова. Также на пересечении улиц Советской, Колхозной и Машерова находится памятник (55.901702, 28.815725) 1965 г., посвященный партизанским бригадам, действовавшим на территории Россонского района в 1942–1943 гг. Через дорогу напротив него также находится монумент 1974 г. – пушка на пьедестале в честь 219 Идрицкой, 319 Двинской стрелковых дивизий, 101 отдельной Казахской стрелковой бригады и партизан, освободивших 17 июля 1944 г. территорию Россонского района<sup>64</sup>.

**Инфраструктура.** Музей боевого содружества (ул. Советская, 10а). Отдельная парковка у мемориала отсутствует. Объекты сопутствующей туристической индустрии расположены в городском поселке.

Подъездная дорога	Парковка	Туалет	Объекты питания	Безбарьерная среда
В отличном состоянии	Отсутствует	В музее	Расположены в городе	Отсутствует

<sup>63</sup> Информация представлена на основе информационных стендов мемориального комплекса.

<sup>64</sup> Збор помнікаў гісторыі і культуры Беларусі. Віцебская вобласць / АН БССР, Ін-т мастацтвазнаўства, этнаграфіі і фальклору; рэдкал.: С. В. Марцэлаў (гал. рэд.) і інш. – Мінск: БелСЭ, 1985. – С. 382.

## 32. Мемориал в память о лагере для гражданского населения 1943–1944 гг. в д. Клястицы



**Место расположения:** д. Клястицы Россонского района (ул. Звездная).

**Координаты:** 55.887249, 28.607443.

**Тема:** Великая Отечественная война.

**Краткое описание.** Памятник представляет собой курган с мемориальными плитами у подножия.

**Основные сведения.** Лагерь для гражданского населения был размещен на территории хлебопекарни в Клястицах. Вначале в нем размещали советских военнопленных, а затем и гражданское население из окрестных населенных пунктов. За время существования лагеря в 1943–1944 гг. через него прошло порядка 7500 жителей Россонщины. 1400 из них были убиты, сожжены или умерли от болезней. В 2006 г. на территории бывшего лагеря был насыпан курган и создан мемориал. Надпись на мемориальной плите: *«Населенные пункты, жители из которых находились в лагере для мирного населения в 1943–1944 гг. Волотовки, Глоты, Головчицы, Ковали, Корзуново, Лапещино, Ровное Поле, Россоны, Юховичи»*. Надпись на другой мемориальной плите: *«Населенные пункты, жители из которых находились в лагере для мирного населения в 1943–1944 гг. Булынино, Великое Болото, Заборье, Клястицы, Павлово, Сергеево, Синск, Шалашиники, Якубово»*<sup>65</sup>.

<sup>65</sup> Информация представлена на основе мемориальных табличек.



**Доступность и состояние.** Памятник в хорошем состоянии и готов к посещению. Объект доступен к свободному посещению 24/7.

**Целевая аудитория.** Для интересующихся историей войны. В рамках проведения образовательных экскурсий рекомендуется для посещения детям среднего школьного возраста (IX класс), старшего школьного возраста (XI класс), студентам I курса. При подаче информации необходимо учитывать специфику каждого возраста.

**Рекомендации по использованию в туристической деятельности.** Посещение в комплексе с памятниками войны 1812 г. и мемориалом на месте братской могилы Великой Отечественной войны. В советское время была установлена стела, плиты с именами погибших и стеной с табличкой: «*Вечная слава жителям Клястицкого сельсовета, погибшим в годы Великой Отечественной войны 1941–1945 гг.*». Символические врата оформлены датами 1941 и 1945. Рядом установлен современный памятник в честь всех погибших жителей Клястицкого сельсовета и лейтенанта Николая Николаевича Буланова. Между памятниками войны 1812 г. и Великой Отечественной войны под навесом установлен деревянный православный крест.

**Инфраструктура.** Точки общественного питания, туалет и иные сопутствующие объекты инфраструктуры отсутствуют. Фактически безбарьерная среда, хотя специальная инфраструктура отсутствует.

Подъездная дорога	Парковка	Туалет	Объекты питания	Безбарьерная среда
В хорошем состоянии	Парковка отсутствует, однако можно остановиться вдоль дороги	Отсутствует	Отсутствуют	Специально созданная инфраструктура отсутствует, однако данный объект доступен для осмотра людям с ограниченными возможностями



### 33. Мемориальный комплекс «Звезда» (Шталаг-354)



**Место расположения:** г. п. Боровуха-1 Полоцкого района.

**Координаты:** 55.593011, 28.595625.

**Тема:** Великая Отечественная война.

**Краткое описание.** Комплекс занимает территорию около 3 гектаров. В него входят: мемориальный знак, дот и часовня.

**Основные сведения.** Комплекс расположен на месте лагеря для военнопленных Шталаг-354, в котором за годы войны погибли более 29 тысяч советских воинов и мирных жителей. Большой мемориальный комплекс был возведен в 2004 г. Мемориальный знак представляет собой 4 стелы с плитами с именами погибших при освобождении Боровухи в 1944 г., объединенные символическим венком. Стелы символизируют 4 стороны света, 4 года войны, 4 фронта, освобождавших Беларусь. В центре расколотая чаша – символ земли и жизни, расколотой войной. Все вместе сооружения мемориала символизируют: дот – помним, часовня – верим, мемориальный знак – чтим. Если смотреть сверху, то можно увидеть несколько пятиконечных звезд: в центре звезд из красной плитки расположен мемориал и дот, дорожки комплекса выложены в виде одной огромной звезды. В данном случае звезда – символ пяти ран Христовых. На конце каждого луча огромной звезды осколки тернового венца – символа страданий. На территории комплекса находится много валунов. На некоторых закреплены медальоны с различными знаками и символами различных религий – знак того, что через концлагерь прошли люди

различных вероисповеданий и национальностей<sup>66</sup>. Помимо мемориала, большой интерес представляет окружающая территория бывшего военного городка. Есть основания полагать, что ряд зданий сохранился с военных времен и они относились к лагерю. Таким образом, здесь возможно прямое восприятие истории лагеря через аутентичные памятники.

**Доступность и состояние.** Мемориальный комплекс в отличном состоянии и готов к посещению. Объект доступен к свободному посещению 24/7.

**Целевая аудитория.** Для широкой аудитории. В рамках проведения образовательных экскурсий рекомендуется для посещения детям среднего школьного возраста (IX класс), старшего школьного возраста (XI класс), студентам I курса. При подаче информации необходимо учитывать специфику каждого возраста.

**Рекомендации по использованию в туристической деятельности.** При посещении мемориала не стоит ограничиваться его границами, а также осмотреть здания бывшего военного городка. Также рядом с мемориальным комплексом на ул. Школьной находится памятник пионеру Диме Потапенко (1926–1941), связанному партизанского отряда «Боевой» (55.593035, 28.596876).

**Инфраструктура.** Заезд лучше осуществлять со стороны дороги Р20 (через железнодорожный переезд), а также по ул. Армейской. Заезд по ул. Школьной не рекомендуется (плохая грунтовая дорога, не для туристических автобусов). Точки общественного питания, туалет и иные сопутствующие объекты инфраструктуры отсутствуют.

Подъездная дорога	Парковка	Туалет	Объекты питания	Безбарьерная среда
См. описание выше	Для размещения туристических автобусов и иного автомобильного транспорта	Отсутствует	Отсутствуют	Специальная безбарьерная среда отсутствует, однако мемориал в целом доступен для людей с ограниченными возможностями

<sup>66</sup> Мемориальный комплекс «Звезда. Братская могила советских военнопленных, партизан и жертв фашизма» [Электронный ресурс] // ГУК «Централизованная библиотечная система города Новополоцка». – Режим доступа: <http://novopolotsk-lib.by/index.php/pamyatniki-novopolotska/item/1739-memorialnyj-kompleks-zvezda-bratskaya-mogila-sovetskich-voennoplennykh-partizan-i-zhertv-fashizma>. – Дата доступа: 23.10.2021.

### 34. Мемориальный комплекс памяти жертв фашизма «Урочище Пески» (Дулаг-125)



**Место расположения:** г. Полоцк.

**Координаты:** 55.506379, 28.784863.

**Тема:** Великая Отечественная война, война 1812 г.

**Краткое описание.** Главный вход оформлен в виде креста и тернового венца. Комплекс включает в себя мемориальную часовню во имя святого мученика Георгия Победоносца; аллею «Скорбный путь» (плиткой отмечены года оккупации), ведущую к мемориальной стене с именами павших героев; братские могилы жертв нацистских захватчиков 1941–1944 гг.; обелиск героям 1812 г. на месте братской могилы воинов, погибших в сражении при Полоцке 5–6 августа и 6–8 октября 1812 г. Часовня возведена в стиле полоцкой Спасо-Преображенской церкви XII в. Внутри часовни размещена икона Георгия Победоносца и место для установки свечей.

**Основные сведения.** Урочище Пески стало местом захоронения погибших в сражениях у Полоцка в 1812 г. В годы Великой Отечественной войны здесь были убиты и захоронены советские военнопленные, подпольщики, партизаны и мирные жители узники пересыльного лагеря Дулаг-125, трудового лагеря «Громы» для гражданского населения, городской тюрьмы и тюрьмы службы безопасности СС. Большую часть из них составляли бойцы и командиры Красной Армии, оказавшиеся в Дулаг-125 летом 1941 г. Лагерь был

развернут на берегу реки Полоты на территории бывшего военного городка 15-го стрелкового полка 5-й Витебской стрелковой дивизии им. Чехословацкого пролетариата. Ежедневно от непосильного труда, недостаточного питания и издевательств умирало от 80 до 150 узников. Согласно различным источникам информации на протяжении существования лагеря военнопленных в Спасском городе было уничтожено от 20 000 до 40 000 воинов Красной Армии. Объективная оценка архивных данных показывает, что на протяжении 1941–1944 гг. нацистами на этом месте с учетом казненных мирных жителей, партизан и подпольщиков было уничтожено более 40 000 советских граждан. Работы по созданию мемориального комплекса начались в 2012 г., а открытие состоялось 22 июня 2020 г.<sup>67</sup>

**Доступность и состояние.** Мемориальный комплекс в отличном состоянии и готов к посещению. Объект доступен к свободному посещению 24/7.

**Целевая аудитория.** Для широкой аудитории. В рамках проведения образовательных экскурсий рекомендуется для посещения детям среднего школьного возраста (IX класс), старшего школьного возраста (XI класс), студентам I курса. При подаче информации необходимо учитывать специфику каждого возраста.

**Рекомендации по использованию в туристической деятельности.** Посещение мемориального комплекса возможно вместе со Спасо-Евфросиниевским монастырем.

**Инфраструктура.** Заезд через 4-й переулок Куйбышева. Однако возможен альтернативный (пешеходный) вариант посещения мемориального комплекса: от Спасо-Евфросиниевского монастыря начинается дорога вдоль монастыря и сада, которая ведет к подвесному мосту через Полоту, прямо за которым расположен мемориал. Безбарьерная среда на территории мемориального комплекса, к которому ведет лестница с пандусами. Сопутствующие объекты инфраструктуры отсутствуют. Непосредственно с возвышенности, на которой расположен мемориал, открывается вид на монастырские храмы: Спасо-Преображенскую церковь и Крестовоздвиженский собор. Кроме того, на территории мемориала можно слышать церковные службы.

Подъездная дорога	Парковка	Туалет	Объекты питания	Безбарьерная среда
См. описание выше	Вместительная парковка для всех видов автомобильного транспорта	Отсутствует	Отсутствуют	Присутствует

<sup>67</sup> Информация представлена на основе информационных стендов мемориального комплекса.

### 35. Историко-культурный комплекс «Поле ратной славы»



**Место расположения:** д. Гомель Полоцкого района.

**Координаты:** 55.303533, 28.779848.

**Тема:** Великая Отечественная война.

**Краткое описание.** Комплекс представляет собой сохранившийся оригинальный дот Полоцкого укрепленного района, а также восстановленную систему оборонительных сооружений (траншеи, противотанковые заграждения).

**Основные сведения.** На этом южном участке Полоцкого укрепленного района 174-й стрелковой дивизии под командованием комбрига А. И. Зыгина сдерживали силы противника с 27 июня по 16 июля 1941 г. На территории комплекса, открытого в 2006 г., установлены информационные стенды, которые рассказывают об истории и роли Полоцкого укрепрайона в оборонительных боях 1941 г. Полоцкий УР – один из немногих укрепрайонов, выполнивший свою боевую задачу в начальный период войны. Напротив историко-культурного комплекса находится *мемориал, посвященный партизанам Полоцкого и Ушачского районов*. Мемориал воздвигнут в 1977 г. в память 580 погибших партизан и партизанок бригады им. К. Е. Ворошилова. Авторы: скульптор Н. Рыженков, архитектор А. Трофимчук<sup>68</sup>. На стене у парковки установлены

<sup>68</sup> Збор помнікаў гісторыі і культуры Беларусі. Віцебская вобласць / АН БССР, Ін-т мастацтвазнаўства, этнаграфіі і фальклору ; рэдкал.: С. В. Марцэлаў (гал. рэд.) і інш. – Мінск : БелСЭ, 1985. – С. 366.

памятники с информацией о партизанских отрядах: «Большевик», имени Н. Ф. Гастелло, «За Родину», «Мститель», «КИМ», «Смерть фашизму». Отдельная плита отображает карту размещения отрядов. На холме установлена стела, по бокам которой установлены плиты с именами погибших. У стелы замуровано завещание потомкам, которое следует вскрыть 7 июля 2044 г. За стелой установлена стена с барельефом, посвященная Ветринскому подпольному райкому КПБ, который размещался в д. Гомель. Также в окрестностях деревни был штаб партизанской бригады им. К. Е. Ворошилова.

**Доступность и состояние.** Комплекс в хорошем состоянии и готов к посещению. Объект доступен к свободному посещению 24/7.

**Целевая аудитория.** Для широкой аудитории. В рамках проведения образовательных экскурсий рекомендуется для посещения детям среднего школьного возраста (IX класс), старшего школьного возраста (XI класс), студентам I курса. При подаче информации необходимо учитывать специфику каждого возраста.

**Рекомендации по использованию в туристической деятельности.** Возможно посещение при переезде группы в г. Полоцк.

**Инфраструктура.** Сопутствующие объекты инфраструктуры отсутствуют. Историко-культурный комплекс является филиалом Национального полоцкого историко-культурного заповедника. Заказ экскурсий: +375 (214) 42-53-40.

Подъездная дорога	Парковка	Туалет	Объекты питания	Безбарьерная среда
В отличном состоянии	Вместительная парковка для всех видов автомобильного транспорта по обе стороны дороги Р46	Отсутствует	Отсутствуют	Отсутствует



### 36. Мемориальный комплекс «Ходоровка»



**Место расположения:** за д. Новая веска Докшицкого района.

**Координаты:** 54.927589, 27.589538.

**Тема:** Великая Отечественная война.

**Краткое описание.** Входные ворота своими створками образуют крест, на перекладинах которого отмечены даты 1944 и 1992. Аллея ведет к скульптуре, изображающей павшего человека, за которой установлен крест и мемориальный камень. На камне установлена цифра 800 (количество жертв) и табличка с текстом на итальянском и белорусском языках: *«На гэтым месцы ў 1944 годзе нямецка-нацысцкімі акупантамі былі расстраляны 600 жыхароў Рэспублікі Беларусь і 200 ваеннапалонных італьянцаў»*. На территории комплекса небольшими постаментами отмечены места могил. По обе стороны аллеи установлены скульптурные композиции в виде скорбящих женских фигур.

**Основные сведения.** Мемориал воздвигнут в 1992 г. в урочище Ходовский Лес<sup>69</sup> (бывший фольварк Ходоровка) на могилах 200 итальянских военнопленных и 600 жителей Бешенковичского, Лепельского и Ушачского районов – узников концлагеря «Либоровщина», убитых гитлеровскими карателями в июне 1944 г. Итальянцы обслуживали аэродром возле д. Ситцы. Однако после того как осенью 1943 г. Италия вышла из гитлеровской

<sup>69</sup> Туристическая мозаика Беларуси. – Минск, 2011. – С. 177.



коалиции, они стали узниками лагеря «Либоровщина» возле д. Парафьяново. Перед отступлением нацисты ликвидировали лагерь: 27–28 июня 1944 г. его узники были расстреляны. Открытие комплекса состоялось 20 октября 1992 г. Скульпторы – А. Тухто, М. Шкробат, Н. Бакуменко, архитектор – М. Ткачук.

**Доступность и состояние.** Мемориальный комплекс в хорошем состоянии и готов к посещению. Объект доступен к свободному посещению 24/7.

**Целевая аудитория.** Для интересующихся военной историей. Итальянские туристы. В рамках проведения образовательных экскурсий рекомендуется для посещения детям среднего школьного возраста (IX класс), старшего школьного возраста (XI класс), студентам I курса. При подаче информации необходимо учитывать специфику каждого возраста.

**Рекомендации по использованию в туристической деятельности.** Посещение мемориального комплекса рекомендуется совмещать с посещением мемориала погибшим в лагере смерти в Березвечье (г. Глубокое), где также содержались и были убиты итальянские военнопленные. Также по соседству с комплексом «Ходоровка» можно посетить костел Девы Марии в д. Парафьяново Докшицкого района и деревянный храм Преображения Господня в д. Порплище Докшицкого района.

**Инфраструктура.** Сопутствующие объекты инфраструктуры отсутствуют.

Подъездная дорога	Парковка	Туалет	Объекты питания	Безбарьерная среда
В хорошем состоянии	Вместительная парковка для всех видов туристического автомобильного транспорта	Туалет уличный ямный, однако в нем отсутствуют двери	Отсутствуют	Отсутствует

## 37. Мемориальный комплекс «Борок»



**Место расположения:** г. Глубокое.

**Координаты:** 55.166065, 27.662828.

**Тема:** Великая Отечественная война.

**Краткое описание.** Мемориальный комплекс представлен двумя памятниками: постамент со скульптурным изображением замученного военнопленного, обмотанного колючей проволокой, и крест, а также стела с надписью-обращением. На территории комплекса размещены 27 валунов с цифрой 1 000, что символизирует количество жертв. Возле постамента со скульптурой установлены плиты с именами погибших.

**Основные сведения.** В 56 ямах захоронены 27 тысяч советских и итальянских военнопленных (около 200). Работы по мемориализации мест захоронений жертв концлагеря в Березвечье (Шталаг-361) начались в 1946 г. В 1961 г. был обновлен типовой обелиск. В 1964 г. на месте захоронения военнопленных был установлен новый обелиск с надписью и скульптурой советского солдата. 3 июля 1994 г. был открыт новый мемориал скульптора А. Яковенко.

**Доступность и состояние.** Мемориальный комплекс в отличном состоянии и готов к посещению. Объект доступен к свободному посещению 24/7.

**Целевая аудитория.** Для широкой аудитории. Итальянские туристы. В рамках проведения образовательных экскурсий рекомендуется для посещения детям среднего школьного возраста (IX класс), старшего школьного

возраста (XI класс), студентам I курса. При подаче информации необходимо учитывать специфику каждого возраста.

**Рекомендации по использованию в туристической деятельности.** Посещение возможно в рамках обзорной экскурсии по г. Глубокое. Также рекомендуется совмещать с посещением мемориального комплекса «Ходоровка» на месте казни и захоронения итальянских военнопленных. В комплексе с урочищем Борок также можно посетить находящиеся рядом другие мемориалы: 1) братскую могилу 45 тысяч евреев, поляков, цыган и других мирных граждан (55.152391, 27.667906); 2) братские могилы узников гетто, 2500 евреев г. Глубокое и окрестностей, уничтоженных в 19 июня 1942 г. (55.154903, 27.666703). Также рядом установлен крест и мемориальные плиты в память о расстрелянных на этом месте 4 июля 1942 г. католиков и ксендзов и трех расстрелянных 4 марта 1942 г. ксендзов (блаженные мученики Мечислав Богаткевич, Владислав Мачковяк, Станислав Пыртек), беатифицированных 13 июня 1999 г. Римским Папой Иоанном Павлом II.

**Инфраструктура.** Сопутствующие объекты инфраструктуры отсутствуют.

Подъездная дорога	Парковка	Туалет	Объекты питания	Безбарьерная среда
В отличном состоянии	Вместительная парковка для всех видов автомобильного транспорта (координаты: 55.170716, 27.667384)	Отсутствует	Отсутствуют	Отсутствует

### 38. Памятник «Витебские ворота»



**Место расположения:** д. Заполье Витебского района (ул. Советская, напротив школы).

**Координаты:** 55.499510, 30.774385.

**Тема:** Великая Отечественная война.

**Краткое описание.** «Витебские ворота» символически представлены двумя бетонными стелами, объединенные большой звездой. На стелах лица воина регулярной армии и партизана. На мемориальной стене надпись: *«В память о беспримерном подвиге воинов Советской армии и партизан, удерживавших с зимы 1941 г. по сентябрь 1942 г. Разрыв линии фронта между Велижем и Усвятами – «Витебские /Суражские/ ворота», через которые осуществлялась связь партизан и подпольщиков с Большой землей».*

**Основные сведения.** Мемориал «Витебские (Суражские) ворота» (архитекторы – В. В. Ягодницкий и В. И. Чернявский) открыт 1977 г. в память о боевых действиях воинов Красной Армии и партизан<sup>70</sup>. «Витебские ворота» – это 40-километровый разрыв в линии фронта на стыке немецких групп армий «Север» и «Центр» между Велижем и Усвятами, который образовался в результате наступления 4-й ударной армии Калининского фронта в ходе Торопецко-Холмской операции (09.01–06.1942 г.) и освобождения прифронтовых

<sup>70</sup> Збор помнікаў гісторыі і культуры Беларусі. Віцебская вобласць / АН БССР, Ін-т мастацтвазнаўства, этнаграфіі і фальклору ; рэдкал.: С. В. Марцэлаў (гал. рэд.) і інш. – Мінск : БелСЭ, 1985. – С. 188–189.

районов партизанами Витебской области после битвы под Москвой. «Ворота» существовали с 10 февраля по 28 сентября 1942 г. За время их существования было эвакуировано в советский тыл около 200 тыс. человек. В ходе боев за их удержание в феврале 1942 г. части 4-й ударной армии освободили небольшую северную часть Суражского района Витебской области. Это была первая белорусская земля, освобожденная от оккупантов. 28 сентября 1942 г. с помощью артиллерии и танков и при явном преимуществе гитлеровцам удалось в ожесточенных боях закрыть «Витебские ворота». В память о боевых действиях воинов и партизан установлен памятник, символизирующий «Витебские ворота».

**Доступность и состояние.** Памятник находится в хорошем состоянии и готов к посещению. Объект доступен к свободному посещению 24/7. В то же время, решения требует проблема подъездной дороги к деревне.

**Целевая аудитория.** Для интересующихся военной историей, индивидуальные туристы. В рамках проведения образовательных экскурсий рекомендуется для посещения детям среднего школьного возраста (IX класс), старшего школьного возраста (XI класс), студентам I курса. При подаче информации необходимо учитывать специфику каждого возраста.

**Рекомендации по использованию в туристической деятельности.** В деревне также есть памятник 1958 г. на месте братской могилы. По дороге в д. Заполье по правой стороне дороги за д. Казакова (55.470533, 30.736233). Памятник в виде арки (символических ворот) с табличкой: *«Здесь на рубеже д. Пунице – Казаково, Пуховичи – Березовка с апреля по октябрь 1942 года в активной обороне стоял отряд Г. С. Курмелева 1-й Белорусской партизанской бригады и удерживал со стороны Суражского вражеского гарнизона разрыв в линии фронта идущий до Усвят, получивший название «Витебские ворота».* Памятник установлен в 1972 г. на месте боев<sup>71</sup>.

**Инфраструктура.** Доступность памятника значительно ограничена плохой дорогой, единственной возможной из г. Витебска. От д. Пуховичи до д. Заполье идет грунтовая дорога (около 7 км), которая плохо проходима для туристического автобуса. Сопутствующие объекты инфраструктуры отсутствуют.

Подъездная дорога	Парковка	Туалет	Объекты питания	Безбарьерная среда
См. описание выше	Отсутствует. Транспорт можно поставить вдоль дороги или у школы	Отсутствует	Отсутствуют	Отсутствует

<sup>71</sup> Збор помнікаў гісторыі і культуры Беларусі. Віцебская вобласць / АН БССР, Ін-т мастацтвазнаўства, этнаграфіі і фальклору ; рэдкал.: С. В. Марцэлаў (гал. рэд.) і інш. – Мінск : БелСЭ, 1985. – С. 189.

### 39. Мемориальный комплекс «Рыленки»



**Место расположения:** д. Рыленки Дубровенского района.

**Координаты:** 54.684738, 30.814783.

**Тема:** Великая Отечественная война.

**Краткое описание.** Основную композицию составляют 164 плиты с именами похороненных здесь воинов, размещенные квадратом. От парковки к месту захоронения ведет аллея с барельефами. У входа возведена часовня. Вход выполнен в виде ворот, верхняя часть которых оформлена портретными барельефами воинов.

**Основные сведения.** Воздвигнут в 1973 г. на месте захоронения 10 тыс. советских воинов, погибших на территории деревень: Горманы, Ивановщина, Киреево, Костино, Редьки, Рыленки, Рябцево, Старая Тухинь и Новая Тухинь. Осенью 1943 г. части Красной Армии в ходе Смоленской операции вышли на восточные рубежи Беларуси, где встретили ожесточенное сопротивление немецких войск. 23 июня 1943 г. началась операция «Багратион». В результате трехдневных боев оборона противника была сломлена и г. Дубровно освобожден. Воины, погибшие в этих боях, похоронены в братской могиле у д. Рыленки. Среди погибших есть летчики авиаполка «Нормандия-Неман». Авторы комплекса – скульптор Н. А. Рьженков и архитектор М. Ф. Ткачук<sup>72</sup>. В 2010 г. на личные средства

<sup>72</sup> Збор помнікаў гісторыі і культуры Беларусі. Віцебская вобласць / АН БССР, Ін-т мастацтвазнаўства, этнаграфіі і фальклору; рэдкал.: С. В. Марцэлаў (гал. рэд.) і інш. – Мінск: БелСЭ, 1985. – С. 267–268. Для описания также был использован материал с информационного стенда мемориального комплекса.

уроженца Полтавы А. В. Звонарева, родственника погибшего здесь лейтенанта Николая Серикова, на территории комплекса возведена православная часовня. На территории комплекса у братского захоронения установлен первый в Беларуси памятник медсанбату. Надпись на памятнике: *«На этом месте с октября 1943 г. по март 1944 г. находился 269-й отдельный медико-санитарный батальон 251-й стрелковой дивизии. Вечная память погибшим здесь воинам и тем, кто боролся за их жизнь»*. Стены с барельефами по левой стороне аллеи, рассказывают о трагических и героических событиях. Юрий Смирнов 25 июня 1944 г. после жестоких пыток был распят на стене блиндажа. Похоронен в пос. Ореховск Оршанского района. Посмертно удостоен звания Героя Советского Союза. Александр Васильев 23 июня 1944 г. закрыл своим телом амбразуру вражеского дзота. Похоронен в д. Шуховцы. Награжден орденом Отечественной войны I степени посмертно. Анна Никандрова 23 июня 1944 г. при прорыве вражеской обороны заменила погибшего командира, первая поднялась в атаку, увлекая за собой бойцов. Похоронена в г. Дубровно. Удостоена звания Героя Советского Союза посмертно. Летчики полка «Нормандия-Неман» Сергей Астахов и Бруно де Фальтан сражались за небо над дубровенской землей. Похоронены в Москве на Введенском кладбище. Награждены орденами Отечественной войны II степени посмертно. В Рыленках похоронен Виктор Харламов, получивший прозвище Огненный пилот. 30 ноября 1943 г. он направил свой горящий самолет ИЛ-2 в скопление вражеских цистерн с горючим. Среди имен, увековеченных в Рыленках, – имя Фарида Яруллина – гениального татарского композитора, автора музыки к первому национальному балету «Шурале». Погиб в боях за д. Новая Тухинь. В 2020 г. на территории комплекса завершилась масштабная реконструкция. Для центральной композиции изготовлено 76 постаментов и 228 гранитных мемориальных плит, на которых увековечены имена погибших солдат.

**Доступность и состояние.** Комплекс находится в отличном состоянии и готов к посещению. Объект доступен к свободному посещению 24/7.

**Целевая аудитория.** Для интересующихся историей войны, транзитных туристов, туристов из Франции и России (Республики Татарстан). В рамках проведения образовательных экскурсий рекомендуется для посещения детям среднего школьного возраста (IX класс), старшего школьного возраста (XI класс), студентам I курса. При подаче информации необходимо учитывать специфику каждого возраста.

**Рекомендации по использованию в туристической деятельности.** Включение в программу тура для российских организованных туристов при движении по трассе М1.

**Инфраструктура.** Мемориальный комплекс расположен прямо у трассы М1 по направлению Москвы. Ни в коем случае не сворачивать с М1 направо на грунтовую дорогу по указателю «Рыленки». По этой дороге (крайне



плохого состояния) невозможно доехать до мемориального комплекса, однако ряд навигаторов ведет именно по ней. У трассы расположена вместительная парковка для всех видов автомобильного транспорта. Также на противоположной стороне трассы (по направлению Минска) есть вместительная парковка и пешеходный переход, что позволяет посетить мемориал при движении в любом направлении. Сопутствующие объекты инфраструктуры отсутствуют.

<b>Подъездная дорога</b>	<b>Парковка</b>	<b>Туалет</b>	<b>Объекты питания</b>	<b>Безбарьерная среда</b>
См. описание выше	У трассы вместительная парковка для всех видов автомобильного транспорта, а также на ее противоположной стороне	Отсутствует	Отсутствуют	Отсутствует

#### 40. Памятник танковому сражению под Сенно 6–10 июля 1941 г.



**Место расположения:** г. Сенно (пересечение улиц Октябрьской и Пролетарской).

**Координаты:** 54.814360, 29.709654.

**Тема:** Великая Отечественная война.

**Краткое описание.** Памятник представляет собой танк ИС-3, установленный на пьедестал.

**Основные сведения.** 6 июля 1941 г. Сенно занят немецкими войсками. В тот же день войсками 20-й армии было начато контрнаступление, известное как «Лепельский контрудар». В ходе битвы под Сенно город на короткий срок был освобожден. В районе города проходило одно из крупнейших танковых сражений в начальном периоде Великой Отечественной войны. В память об этих событиях в 2011 г. был установлен монумент – танк на пьедестале. Табличка-посвящение: *«В память о подвиге советских танкистов. Танк ИС-3 установлен в честь подвига советских танкистов в годы Великой Отечественной войны и в память о воинах 5-го и 7-го механизированных корпусов 20-й Армии Западного фронта, принявших участие в танковом сражении под Сенно 6–10 июля 1941 года».*

**Доступность и состояние.** Памятник находится в отличном состоянии и готов к посещению. Объект доступен к свободному посещению 24/7.

**Целевая аудитория.** Для интересующихся военной историей. В рамках проведения образовательных экскурсий рекомендуется для посещения детям среднего школьного возраста (IX класс), старшего школьного возраста (XI класс), студентам I курса. При подаче информации необходимо учитывать специфику каждого возраста.

**Рекомендации по использованию в туристической деятельности.** Посещение мемориала в рамках обзорной экскурсии по городу. Потенциал места и его истории может быть реализован в рамках событийного туризма: например, проведение чемпионата по игре в танки, виртуальной реконструкции битвы, совмещенные с иными тематическими активностями в городе.

**Инфраструктура.** Сопутствующих объектов инфраструктуры непосредственно у памятника нет, однако расположение в центре города компенсирует их отсутствие.

Подъездная дорога	Парковка	Туалет	Объекты питания	Безбарьерная среда
В отличном состоянии	Вместительная парковка для всех видов автомобильного транспорта	Отсутствует	Расположены в городе	Отсутствует, однако памятник доступен к осмотру, так как находится возле парковки

## 41. Мемориальный комплекс «Курган вечной Славы» и Парк трех Героев, Аллея Героев



**Место расположения:** г. Сенно (Парк трех Героев).

**Координаты:** Курган вечной Славы и Парк трех Героев – 54.812674, 29.709155; Аллея Героев, центр города, между улицами Карла Маркса и Советской – 54.811759, 29.707054.

**Тема:** Великая Отечественная война.

**Краткое описание.** Небольшой курган, на вершине которого установлены символические штыки. На склонах установлены гранитные плиты. Возле кургана создан целый мемориальный комплекс, включающий в себя памятник на месте могилы трех Героев Советского Союза, памятник воинам-афганцам, установлены некоторые виды военной техники (пушки, гаубицы, самоходная артиллерийская установка, «катюша», самолеты Су-24 и Су-27).

**Основные сведения.** Курган посвящен памяти погибших в борьбе за свободу и независимость в 1941–1945 гг. В мае 2015 г. в кургане под плитой было заложено послание потомкам, которое необходимо вскрыть в день столетия Великой Победы, 9 мая 2045 г. Монумент в виде скульптуры стоящего солдата возведен над могилой Героев Советского Союза, погибших при освобождении города 28 июня 1944 г.: Павла Ивановича Назаренко, Тимофея Ивановича Светличного, Сергея Дмитриевича Бородулина. Памятник установлен в 1958 г. Аллея Героев расположена рядом в центре города (фактически составляет единое мемориальное пространство). Мемориал состоит из

арочных ворот, скульптуры солдата (установлена в 1945 г. на месте братского захоронения), гранитных плит с именами солдат и партизан, погибших при освобождении г. Сенно, Вечного огня, портретов Героев Советского Союза, уроженцев Сенненского района или воевавших на сенненской земле. Парк и аллея были реконструированы в 2016 г. Во время реконструкции в парке была установлена военная техника.

**Доступность и состояние.** Комплекс находится в отличном состоянии и готов к посещению. Объект доступен к свободному посещению 24/7.

**Целевая аудитория.** Для интересующихся военной историей. В рамках проведения образовательных экскурсий рекомендуется для посещения детям среднего школьного возраста (IX класс), старшего школьного возраста (XI класс), студентам I курса. При подаче информации необходимо учитывать специфику каждого возраста.

**Рекомендации по использованию в туристической деятельности.** Посещение мемориала в рамках обзорной экскурсии по городу.

**Инфраструктура.** Сопутствующих объектов инфраструктуры непосредственно у памятника нет, однако расположение в центре города компенсирует их отсутствие.

Подъездная дорога	Парковка	Туалет	Объекты питания	Безбарьерная среда
В отличном состоянии	Вместительная парковка для всех видов автомобильного транспорта	Отсутствует	Расположены в городе	Отсутствует, однако памятник доступен к осмотру, так как находится возле парковки

## 42. Мемориальный комплекс «Прорыв»



**Место расположения:** возле деревень Паперино, Новое Село, Двор Плино Ушачского района.

**Координаты:** 55.205508, 28.493988.

**Тема:** Великая Отечественная война.

**Краткое описание.** В самом начале дороги, которая ведет к мемориалу, справа на железобетонном подиуме расположена бронзовая рельефная плита со схемой обороны партизан 11 апреля 1944 г. и надписью: *«Партизанские соединения Полоцко-Лепельской зоны после длительных ожесточенных сражений с фашистскими карателями в мае 1944 г. у деревень Плино и Паперино совершили легендарный прорыв вражеской блокады. Их было 17 195 против 60 тыс. Мужество народа победило. Смерть стала бессмертием»*. На входе в комплекс возвышается в виде стены протяженная каменная глыба (изображает блокирующие партизан многочисленные и сильно вооруженные немецкие войска), но расколота на две части (проломленная) – этим символизируется прорыв. На боковых каменных стенах, ведущих к пролому, закреплены бронзовые таблички с наименованием всех 16-ти партизанских бригад, осуществлявших прорыв. За проломом установлена монументальная бронзовая скульптура партизана с автоматом в руке, в последнем броске героически проломившего вражескую «стену» окружения. На верхней площадке комплекса («Площадь Памяти») по правую руку от величественной фигуры партизана полукругом располагаются 33 мемориальные плиты, на

которых нанесены установленные имена 1 450 партизан, погибших во время блокады и героического прорыва. Частью комплекса также является мемориальное братское захоронение более 450 партизан, погибших непосредственно при прорыве. Рядом с захоронением расположена композиция «Последний привал», состоящая из трех поставленных в «пирамиду» вылитых в бронзе винтовок, венчаемых лентой, на которой отлита надпись: *«Они пали в борьбе с врагом, выполнив свой священный долг перед Советской Родиной и историей»*. На возвышенности в соответствии с количеством сражавшихся с врагом партизанских бригад посажены 16 дубов, которые символизируют величие духа и стойкость партизан.

**Основные сведения.** Мемориальный комплекс возведен на месте, где 16 партизанских бригад Полоцко-Лепельского партизанского соединения во главе с будущим Героем Советского Союза В. Е. Лобанком в ночь с 4 на 5 мая 1944 г. вырвались из окружения, сражаясь с карательными отрядами, осуществивших блокаду в рамках операции «Весенний праздник». В результате прорыва вместе с партизанами освободелось более 15 тыс. мирных жителей, избежав карательных действий со стороны оккупантов. Комплекс торжественно открыт накануне 3 июля 1974 г. Авторами комплекса являются известные белорусские монументалисты: скульптор А. А. Аникейчик; архитекторы Ю. М. Градов, Л. М. Левин. В 2015–2016 гг. проведена капитальная реконструкция с реставрацией. Комплекс приобрел новые элементы. Для ознакомления с бытом и атрибутами военного времени расположена воспроизведенная «партизанская» деревня, с примерами строившихся тогда землянок, служивших для различных целей, и других строений. На площадке у входа в мемориал организована выставка военной техники и вооружения. Мемориальный ансамбль является одним из значимых произведений монументального искусства советской Беларуси<sup>73</sup>.

**Доступность и состояние.** Мемориал в отличном состоянии и доступен для свободного посещения 24/7. Комплекс является филиалом Ушачского музея народной славы имени Героя Советского Союза В. Е. Лобанка. Заказ экскурсий: +375 (2158) 5-88-53, +375 (2158) 5-86-92, muzeyushachi@mail.ru.

**Целевая аудитория.** Для широкой аудитории. В рамках проведения образовательных экскурсий рекомендуется для посещения детям среднего школьного возраста (IX класс), старшего школьного возраста (XI класс), студентам I курса. При подаче информации необходимо учитывать специфику каждого возраста.

---

<sup>73</sup> Збор помнікаў гісторыі і культуры Беларусі. Віцебская вобласць / АН БССР, Ін-т мастацтвазнаўства, этнаграфіі і фальклору; рэдкал.: С. В. Марцэлаў (гал. рэд.) і інш. – Мінск: БелСЭ, 1985. – С. 435.



**Рекомендации по использованию в туристической деятельности.**

Посещение комплекса входит в ряд туристических программ. Рекомендуется посещение в связке с усадьбой-музеем народного писателя Беларуси Василя Быкова в д. Бычки Ушачского района.

**Инфраструктура.** Сопутствующие объекты туристической инфраструктуры отсутствуют.

<b>Подъездная дорога</b>	<b>Парковка</b>	<b>Туалет</b>	<b>Объекты питания</b>	<b>Безбарьерная среда</b>
В отличном состоянии	Парковка для всех видов туристического транспорта находится напротив комплекса, а также на его стороне	Отсутствует	Отсутствуют	Комплекс доступен для людей с ограниченными возможностями

## ВИТЕБСКАЯ ОБЛАСТЬ



## ГЛАВА 4 МЕСТА ПАМЯТИ И МЕМОРИАЛЫ В ГОМЕЛЬСКОЙ ОБЛАСТИ. ПАСПОРТА ОБЪЕКТОВ

### Мемориальный комплекс «Памятник детям-жертвам ВОВ».

аг. Красный Берег.



### Мемориальный комплекс «Ола».

34-й км дороги Р-149, территория заказника «Выдрица».



### Мемориал «Операция «Багратион».

Светлогорский район, Раковичи.



### Мемориальный комплекс узникам Озаричского лагеря смерти.

Калинковичский район, Озаричи.



### Мемориальный комплекс «Курган славы».

Мозырь.



### Мемориальный комплекс героям битвы за Днепр.

Лоев.





## 4.1. ВЕЛИКАЯ ОТЕЧЕСТВЕННАЯ ВОЙНА

### 43. Мемориальный комплекс «Памятник детям – жертвам Великой Отечественной войны 1941–1945 гг.»



**Место расположения:** аг. Красный Берег Жлобинского района.

**Координаты:** 52.963632, 29.776656.

**Тема:** Великая Отечественная война.

**Краткое описание.** Комплекс находится в черте поселка на трассе Р90, в 1 км от усадебно-паркового комплекса XIX в. Козелл-Поклевских. Мемориал представляет символическую Площадь Солнца с восемью расходящимися по яблоневому саду аллеями-лучами. На центральной – скульптура девочки-подростка с поднятыми вверх тонкими руками (бронза, автор А. Финский). Она стоит на камнях красного цвета, символизирующих кровь. Один из лучей – Луч Памяти черного цвета – проходит через Мертвый класс с белыми пустыми партами (21 белоснежный блок), учительским столом и школьной доской. На доске текст письма 15-летней Кати Сусаниной отцу на фронт. На тыльной стороне классной доски изображена карта Беларуси, где отмечены еще 16 концентрационных лагерей, в которых содержались дети

(«Пятый полк» под Витебском, Малый Тростенец, д. Скобровка Пуховичского р-на Минской обл., Бобруйск, г. п. Паричи Светлогорского р-на Гомельской обл., Озаричи Гомельской обл., д. Лучицы Петриковского р-на Гомельской обл., 3 лагеря в Петрикове Гомельской обл., Мозырь, д. Ола Паричинского р-на Могилевской обл., д. Польшковичи Могилевского р-на, 9-й форт в Бресте, Бронная Гора, детский дом в Домачево Брестской обл.). За школьной доской расположена часть мемориала, где изображен белый бумажный кораблик, символизирующий мечты детей, которым не суждено было сбыться. На парусах написаны десятки случайных имен, за которыми стоят судьбы сотен и тысяч страдавших в войну. За парусником расположены 24 белых стелы, в которых вмонтированы детские рисунки в виде витражей. Сами рисунки были выполнены в 1946 г. детьми минского Дворца пионеров. Рядом расположен яблоневый сад как важная часть мемориальной композиции. Символ пролитой крови, памяти и надежды.

Проект мемориала создан творческой мастерской Л. М. Левина. Был торжественно открыт в июне 2007 г. Творческому коллективу в составе Леонида Левина, Александра Финского и Светланы Катковой, участвующих в создании мемориала, была присуждена Государственная премия Республики Беларусь 30 августа 2011 г.<sup>74</sup>

**Основные сведения.** В июне 1944 г. в Красном Береге нацисты создали один из крупнейших сборных накопительных пунктов для детей в возрасте от 8 до 14 лет, которых насильно отнимали у матерей. Сюда в течение нескольких недель немцы свозили детей со всей округи. Мыли, осматривали. Кровь брали только на анализ, чтобы определить группу. А потом отправляли дальше. Часть везли как доноров в госпитали, а часть – на работы в Германию. Всего немцы увезли 1990 детей.

Концлагерь в Красном Береге был, но для взрослых. Его обустроили на территории бензосклада в апреле 1944-го. Обнесли территорию тремя рядами колючей проволоки и свезли сюда до 8 тысяч трудоспособных граждан из близлежащих районов. Из акта Чрезвычайной государственной комиссии по расследованию злодеяний немецко-фашистских захватчиков в Жлобинском районе Гомельской области от 20 ноября 1944 г.: *«... держали под открытым небом, под дождем, на ветру, не давали им пить и не кормили их. Из числа этих заключенных в разное время отобрали около 1000 человек молодежи, в том числе 43 человека из Краснобережского сельсовета, погрузили их в эшелоны и увезли на каторгу*

---

<sup>74</sup> Мемориальный комплекс в Красном Береге [Электронный ресурс] // Памятники Гомельщины. – Режим доступа: <https://monument.goub.by/?p=615>. – Дата доступа: 27.10.2021.



в Германию. Остальные заключенные были освобождены Красной армией 26.06.1944 г.». Детей начали собирать – точнее, отбирать у родителей – в начале июня 1944-го. Их везли не в лагерь, а на территорию бывшего помещичьего имения. В доме Гатовских и Козелл-Поклевских с 1941-го года работал немецкий госпиталь. А летом 1944-го открылся еще и сборный пункт для детей. Из акта Чрезвычайной государственной комиссии по расследованию злодеяний нацистских захватчиков в Жлобинском районе Гомельской области от 20 ноября 1944 г: «На этом пункте дети проходили медицинский осмотр в комиссии, после чего их грузили на станции Красный Берег в поезд и отправляли в Германию для взятия крови на лечение раненых немецких солдат и офицеров. Всего для этой цели немцы увезли 1 990 детей...». По свидетельству местных жителей, детей быстро грузили и вывозили. Детям вешали шильду, на которой писали группу крови. Дети войны, прошедшие через сборный пункт в Красном Береге, вспоминают женщин, стоящих у забора. Вспоминают, как немцы, чтобы отогнать матерей, стреляли им под ноги. Судьба большинства из 1 990 детей, прошедших через сборный пункт в Красном Береге, до сих пор не известна<sup>75</sup>.

**Доступность и состояние.** Мемориал находится в отличном состоянии и готов к посещению. Объект доступен к свободному посещению 24/7. Экскурсионное обслуживание на мемориальном комплексе осуществляется экскурсоводами ГУК «Жлобинский историко-краеведческий музей». Режим работы экскурсоводов 8.00–17.00 без обеда и выходных. Заказ экскурсий до 16.00. Контактные телефоны: +375 (02334) 2-22-01, +375 (02334) 9-98-78.

**Целевая аудитория.** Для широкой аудитории. В рамках проведения образовательных экскурсий рекомендуется для посещения детям среднего школьного возраста (IX класс), старшего школьного возраста (XI класс), студентам I курса. При подаче информации необходимо учитывать специфику каждого возраста.

Рекомендации по использованию в туристической деятельности. Удобное расположение вблизи трассы М5 (Минск – Гомель) дает возможность интегрировать посещение комплекса даже в транзитном варианте. Также возможен экскурсионный маршрут Бобруйск – Борки – Жиличи – Красный Берег.

---

<sup>75</sup> Толочко, В. Расотпанное детство: вымысел и правда детского концлагеря «Красный Берег» [Электронный ресурс] / В. Толочко // Sputnik Беларусь. – Режим доступа: <https://sputnik.by/20180506/rastoptannoe-detstvo-vymysel-i-pravda-detskogo-konclagerya-krasnuy-bereg-1035222138.html>. – Дата доступа: 15.10.2021.



### **Инфраструктура.**

<b>Подъездная дорога</b>	<b>Парковка</b>	<b>Туалет</b>	<b>Объекты питания</b>	<b>Безбарьерная среда</b>
В отличном состоянии	Вместительная парковка для всех видов транспорта	Платный туалет	Отсутствуют	Присутствует

#### 44. Мемориальный комплекс героям битвы за Днепр



**Место расположения:** г. п. Лоев (административный центр, ул. Советская).

**Координаты:** 51.939554, 30.806512.

**Тема:** Великая Отечественная война.

**Краткое описание.** В центре комплекса – 22-метровая стела конусообразной формы, облицованная гранитом с бронзовыми рельефами и увенчанная золотой звездой. С двух сторон от стелы – две симметричные площадки с размещенной на них военной техникой: с правой – боевая техника Великой Отечественной войны, слева – современная. Представлена реконструкция землянки. Рядом располагается Аллея Героев. На мемориальные плиты занесены имена похороненных в братской могиле на воинском кладбище 524 воинов и фамилии 365 участников битвы за Днепр, удостоенных звания Героя Советского Союза. Аллея героев-земляков – памятники пяти уроженцам района, Героям Советского Союза.

**Основные сведения.** Осенью 1943 г. на территории Лоевского района развернулось одно из крупнейших сражений Великой Отечественной войны – битва за Днепр. В 1966 г. воздвигнута стела в честь армий, освобождавших район, участникам битвы за Днепр<sup>76</sup>. Скульптор – В. А. Кондратенко.

<sup>76</sup> Збор помнікаў гісторыі і культуры Беларусі. Гомельская вобласць / АН БССР, Ін-т мастацтвазнаўства, этнаграфіі і фальклору ; рэдкал.: С. В. Марцэлаў (гал. рэд.) і інш. – Мінск : БелСЭ, 1985. – С. 236.

9 мая 1985 г. был открыт музей битвы за Днепр. Экспозиция музея посвящена событиям форсирования р. Днепр на Гомельщине войсками Центрального фронта под командованием К. Рокоссовского, боевым действиям 61 и 65 армий на Лоевском плацдарме и освобождению района от нацистских захватчиков. Экспозиция содержит материалы о партизанском движении на Лоевщине и о земляках – участниках Второй мировой войны. В 2015 г. завершилась реконструкция мемориала. После реконструкции высота стелы была увеличена до 22 м. На Алее героев-земляков установлены памятники следующим героям: Кузьма Петрович Гриб, Аким Павлович Карпенко, Алексей Васильевич Козлов, Дмитрий Кузьмич Морозов, Григорий Сергеевич Пинчук. На территории комплекса также установлен бюст генерала Павла Ивановича Батова, командующего 65-й армией.

**Доступность и состояние.** Мемориал находится в отличном состоянии и готов к посещению. Объект доступен к свободному посещению 24/7.

**Целевая аудитория.** Для широкой аудитории. В рамках проведения образовательных экскурсий рекомендуется для посещения детям среднего школьного возраста (IX класс), старшего школьного возраста (XI класс), студентам I курса. При подаче информации необходимо учитывать специфику каждого возраста.

**Рекомендации по использованию в туристической деятельности.** Музей и мемориал включены в туристический маршрут «Золотое кольцо Гомельщины».

**Инфраструктура.** Сопутствующая туристическая инфраструктура представлена в поселке. График работы музея: вторник – воскресенье с 9.00 до 18.00. Контакты: +375 (2347) 4-06-73; loevmbzd@mail.gomel.by.

Подъездная дорога	Парковка	Туалет	Объекты питания	Безбарьерная среда
В отличном состоянии	Для всех видов транспорта	Отсутствует	Отсутствуют	Отсутствует

## 45. Мемориальный комплекс «Курган Славы»



**Место расположения:** г. Мозырь (ул. Рыжкова).

**Координаты:** 52.038524, 29.237590.

**Тема:** Великая Отечественная война.

**Краткое описание.** Памятник представляет собой 45-метровую стелу, многометровый куб с надписью «*Абаронцам Радзімы ад мазыран*», на котором установлена гаубица образца 1938 г., Вечный огонь, братская могила мозырских солдат и партизан, погибших при освобождении города (скульптура воина и женщины, возлагающей венки, на кургане), памятник блокадникам Ленинграда, образцы военной техники.

**Основные сведения.** Основной монумент (куб) был построен в 1967 г. Перед кубом установлена плита с перечнем наименований 17 воинских частей, получивших почетное наименование «Мозырских» за освобождение города. С обратной стороны на мемориальной стене размещены портреты 7 Героев Советского Союза: Г. М. Тихонова, М. М. Катаева, В. С. Нежнова, К. Ф. Захарова, А. А. Рыжкова, Н. И. Шмаргуна, Д. Калдыкараева. А также 2 партизан: командира Полесского партизанского соединения, секретаря Полесского подпольного обкома КПБ Ф. М. Языковича и секретаря Полесского подпольного обкома КПБ А. М. Беленчика. В 1977 г. комплекс был обновлен и дополнен: создана братская могила. Проект разработали архитекторы Г. Воробьев и Н. Пушкар<sup>77</sup>. В 2011 г. установлен памятник блокадникам

<sup>77</sup> Збор помнікаў гісторыі і культуры Беларусі. Гомельская вобласць / АН БССР, Ін-т мастацтвазнаўства, этнаграфіі і фальклору; рэдкал.: С. В. Марцэлаў (гал. рэд.) і інш. – Мінск: БелСЭ, 1985. – С. 251–253.

Ленинграда (камень с мемориальной плитой). В 2018 г. была установлена мемориальная доска, посвященная детям войны. В 2012 г. мемориальный комплекс пополнился памятным знаком воинам-интернационалистам, землякам, воевавшим в Афганистане и не вернувшимся обратно.

**Доступность и состояние.** Мемориал находится в отличном состоянии и готов к посещению. Объект доступен к свободному посещению 24/7.

**Целевая аудитория.** Для широкой аудитории. В рамках проведения образовательных экскурсий рекомендуется для посещения детям среднего школьного возраста (IX класс), старшего школьного возраста (XI класс), студентам I курса. При подаче информации необходимо учитывать специфику каждого возраста.

**Рекомендации по использованию в туристической деятельности.** Посещение в рамках обзорной экскурсии.

**Инфраструктура.** Сопутствующая туристическая инфраструктура представлена в городе.

<b>Подъездная дорога</b>	<b>Парковка</b>	<b>Туалет</b>	<b>Объекты питания</b>	<b>Безбарьерная среда</b>
В отличном состоянии	Парковка у комплекса вдоль ул. Нагорной	Отсутствует	Отсутствуют	Отсутствует

## 46. Мемориал «Операция "Багратион"»



**Место расположения:** 71-й км республиканской дороги Р31 рядом с д. Раковичи Светлогорского района. Николаевский с/с, 247410.

**Координаты:** 52.673110, 29.361009.

**Тема:** Великая Отечественная война.

**Краткое описание.** Высота памятного знака из красного гранита и бронзы составляет 7 м. Гранитное подножие выполнено в виде гатей, по которым через полесские болота продвигались на запад советские танковые армии. В центре композиции – двухметровая бронзовая скульптурная группа, изображающая руководителей операции «Багратион»: Жукова, Рокоссовского, Батова, Панова, а также участников тех боев: партизан, солдат, моряков Днепровской флотилии. Справа и слева – наступающие советские воины. Два главных удара войск символизируют стрелы в качестве фона. Венчают монумент две бронзовые стрелы, изображающие направления главных ударов операции «Багратион» с названиями городов, освобожденных в ходе наступления советских войск. Мемориальный комплекс включает памятный знак, часовню, окопы, блиндажи, фрагменты гати, образцы военной техники, вооружения и музейную экспозицию<sup>78</sup>.

Автор монумента – архитектор Валерий Кондратенко. Идея создания данного мемориала нашла поддержку в Союзном государстве Беларуси и России.

<sup>78</sup> Мемориал «Багратион» [Электронный ресурс] // Памятники Гомельщины. – Режим доступа: <https://monument.goub.by/?p=844>. – Дата доступа: 27.10.2021.

Стоимость монумента составила 42 миллиона российских рублей, 32 миллиона было выделено из бюджета Союзного государства. Открытие состоялось в июне 2014 г.<sup>79</sup>

Стоит отметить, что неподалеку расположен Светлогорский Курган Славы, который был заложен в районе д. Судовица в июне 1969 г. (25-летие освобождения) и торжественно открыт 9 мая 1970 г. Мемориал находится у дороги Р82 (Октябрьский – Паричи – Речица) между деревнями Судовица и Ракшин. В соседней с Судовицей деревне Злудичи, в рамках поддержки действий 65-й армии Батова, 25 июня 1944 г. была проведена успешная высадка десанта Днепровской военной флотилии. Центральным объектом мемориала является курган, землю для возведения которого брали со всех братских могил Светлогорщины. Рядом с курганом на постаменте была помещена советская самоходка СУ-100. В июне 2016 г. местные власти увезли самоходку на мемориал «Операция «Багратион», а постамент рядом со Светлогорским Курганом Славы поставили артиллерийскую пушку<sup>80</sup>.

**Основные сведения.** Предположительно в данном месте советские войска начали масштабное освобождение Беларуси летом 1944 г. «Багратион» вошел в учебники как самая успешная наступательная операция XX в. В 1944-м здесь были болота. Через эти топи решил нанести свой решающий удар по врагу маршал Константин Рокоссовский. Он вместе с Георгием Жуковым, Павлом Батовым и Михаилом Пановым изображен в центре монумента. В июне 1944-го советские войска, используя мокроступы, волокуши, плоты и гати, смогли добиться внезапности начала операции. Танки, люди, артиллерия неожиданно для немцев прошли через непроходимые болота и застали немецкие войска врасплох, двумя главными ударами взяв в клещи немецкие армии группы «Центр». В результате наступления была не только освобождена территория Беларуси, но образовалась 900-километровая брешь между группами немецких армий «Юг» и «Север». Для ее закрытия командование вермахта перебросило с других участков фронта 46 дивизий и 4 бригады. Это облегчило наступление как союзникам на западе, так и советским войскам в Украине и Прибалтике. Из белорусских болот начинался путь на Берлин.

Операция «Багратион» проходила с 23 июня по 29 августа 1944 г., завершившись уже на территории Польши. Это одна из крупнейших военных операций за всю историю человечества. В этой битве с обеих сторон участвовали

---

<sup>79</sup> Головки, С. Монумент героизму и мужеству: [в Светлогорском районе открыт памятный знак в честь операции «Багратион»] / С. Головки // Беларуская думка. – 2014. – № 7. – С. 3–8.

<sup>80</sup> Мемориал «Курган Славы» у д. Судовица [Электронный ресурс] // Памятники Гомельщины. – Режим доступа: <https://monument.goub.by/?p=1801>. – Дата доступа: 27.10.2021.



4 миллиона человек, около 62 тысяч орудий и минометов, более 7500 танков, свыше 7100 самолетов. Грандиозное сражение развернулось на фронте в 1100 километров. Потери противника превысили 539 тысяч человек: 381 тысяча убитыми и 158 тысяч пленными. За время проведения операции «Багратион» погибли 180 тысяч советских солдат, 600 тысяч было ранено.

**Доступность и состояние.** Мемориал находится в отличном состоянии и готов к посещению. Объект доступен к свободному посещению 24/7. Экскурсионное обслуживание на мемориальном комплексе осуществляется экскурсоводами ГУК «Светлогорский историко-краеведческий музей». Режим работы: вторник – воскресенье 10.00–14.00, 15.00–19.00. Контактный телефон музея «Памятный знак в честь операции «Багратион» времен Великой Отечественной войны»: +375 (02342) 3-82-24.

**Целевая аудитория.** Для широкой аудитории. В рамках проведения образовательных экскурсий рекомендуется для посещения детям среднего школьного возраста (IX класс), старшего школьного возраста (XI класс), студентам I курса. При подаче информации необходимо учитывать специфику каждого возраста.

**Рекомендации по использованию в туристической деятельности.** Удобное расположение вблизи трассы Р31 дает возможность объединить посещение комплекса с мемориалами в д. Ола и аг. Красный Берег, раскрыв таким образом различные грани исторических событий ВОВ 1944 г. в Беларуси.

**Инфраструктура.** Имеется туалет, точка доступа Wi-Fi.

Подъездная дорога	Парковка	Туалет	Объекты питания	Безбарьерная среда
В отличном состоянии	Вместительная парковка для всех видов транспорта	Присутствует	Отсутствуют	Присутствует

## 47. Мемориальный комплекс «Ола»



**Место расположения:** 34-й км республиканской дороги Р149, Чирковичский с/с., на территории заказника республиканского значения «Выдрица».

**Координаты:** 52.737716, 29.665050.

**Тема:** Великая Отечественная война.

**Краткое описание.** Состоит из трех зон: входной группы, мемориальной зоны и соединяющего их пешеходного маршрута, проходящего по лесной дороге с грунтовым покрытием (по бывшей деревенской улице). Входная группа находится на перекрестке лесных дорог от расположенных здесь часовни, поклонного креста и памятного камня и включает в себя группу элементов, обозначающих вход на территорию мемориала: портал главного входа с названием братского захоронения (размером 13,9 × 6,55 м), стелу с надписью-посвящением, стелу с картой сожженных в годы Великой Отечественной войны деревень Гомельской области (размер стелы – 12,9 × 5,7 м, размер карты – 4,6 × 3,5 м) и аванплощадь перед порталом главного входа с размещенной на ней архитектурно-художественной композицией в виде обугленного дерева, установленного над стилизованным водоемом.

Пешеходный маршрут представляет собой вымощенный плиткой и булыжным камнем участок лесной дороги протяженностью 292 м между входной группой и мемориальной зоной. Вдоль этой аллеи установлены 34 стелы

высотой 3,3 м, стилизованные под калитки деревенских домов. Перпендикулярно аллее размещены 3 портала с нанесенными на них надписями с указанием числа жертв трагедии в Оле. Внешние границы пешеходного маршрута обозначены повторяющимися очертания границ лесного массива декоративными бетонными ограждениями. Мемориальная зона состоит из памятного знака высотой 10,5 м, завершающего перспективу пешеходного маршрута, и фланкирующих его стелы с краткой исторической справкой о бывшей деревне Ола Светлогорского района (размером 12,7 × 3,7 м) и существующего на этой территории реставрированного братского захоронения.

Памятный знак представляет собой звонницу высотой 4,2 м в виде стилизованного деревенского сарая, внутри которой находится набатный колокол и крест. Звонница размещена на 5-ступенчатом каменном постаменте перед двумя горизонтальными стелами из белого мрамора. На стелы крупным шрифтом нанесены надписи: на левую – *«Мы живём, пакуль помнім»*, на правую – *«Мы жывыя, пакуль нас помняць»*. Стелы продолжены влево и завершены третьей стелой с названиями 12 деревень Светлогорского и Жлобинского районов, жители которых погибли во время трагедии в Оле. Перед этой стелой расположен портал с 12 висящими в ряд колоколами небольшого размера. На площадке между памятным знаком и братским захоронением установлены массивные камни со скульптурными изображениями, созданные белорусскими скульпторами летом 2019 г.

Мемориальный комплекс торжественно открыт 21 июня 2020 г. на месте гибели 1 758 мирных жителей, сожженных и расстрелянных нацистами в деревне Ола 14 января 1944 г. Памятник установлен по инициативе Почетного гражданина города Светлогорска, поэта, публициста и общественного деятеля Изяслава Котлярова на пожертвования граждан и организаций<sup>81</sup>.

**Основные сведения.** Ола впервые упомянута в документах в 1875 г. как населенный пункт Бобруйского уезда Минской губернии, состоящий из 6 дворов и являющийся государственной собственностью. Располагалась в 6 км на северо-восток от д. Здудичи. Перед началом Великой Отечественной войны деревня насчитывала 168 жителей и в административном отношении подчинялась Чирковичскому сельскому Совету Паричского района Полесской области. Так как Ола была окружена со всех сторон болотами и лесами, сюда зимой 1943–1944 гг., спасаясь от преследования оккупантов, теснимых наступавшей Красной Армией, стали перебираться жители соседних деревень, в основном старики, женщины и дети. 14 января 1944 г. в 6 часов утра Олу окружил карательный отряд и учинил жестокую расправу над мирными со-

---

81 Мемориал «Ола» [Электронный ресурс] // Памятники Гомельщины. – Режим доступа: <https://monument.goub.by/?p=1827>. – Дата доступа: 27.10.2021.

ветскими гражданами. Людей заперли в домах и сараях, где сожгли живьем и расстреляли. Удалось спастись всего 14 человекам, спрятавшимся в лесу. Погибло 1 758 человек, из которых 950 детей. 27 января 1944 г. на пепелище, оставшееся от Олы, пришли войска Красной Армии. Останки уничтоженных карателями людей похоронили в братской могиле. Сама деревня с тех пор не восстановилась. Неподалеку от места, где она располагалась, в 1958 г. был установлен памятник погибшим советским бойцам – скульптура воина с венком. На месте самой сожженной деревни были установлены поклонный крест и поклонный камень. Земля из Олы сегодня находится в мемориальном комплексе «Хатынь», Гомельском областном музее военной славы, а также в крипте Минского храма-памятника во имя Всех Святых и в память о жертвах, спасению Отечества нашего послуживших<sup>82</sup>.

**Доступность и состояние.** Мемориал находится в отличном состоянии и готов к посещению. Объект доступен к свободному посещению 24/7. Экскурсионное обслуживание на мемориальном комплексе осуществляется экскурсоводами ГУК «Светлогорский историко-краеведческий музей». Режим работы: вторник – воскресенье 10.00–14.00, 15.00–19.00. Контактный телефон: +375 (02342) 7-20-56. Адрес музея: г. Светлогорск, ул. Зелёная, д. 1.

**Целевая аудитория.** Для широкой аудитории. В рамках проведения образовательных экскурсий рекомендуется для посещения детям среднего школьного возраста (IX класс), старшего школьного возраста (XI класс), студентам I курса. При подаче информации необходимо учитывать специфику каждого возраста.

**Рекомендации по использованию в туристической деятельности.** Удобное расположение вблизи трассы Р149 дает возможность объединить посещение комплекса с мемориалами в аг. Красный Берег и «Операция «Багратион», раскрыв, таким образом, различные грани исторических событий ВОВ 1944 г. в Беларуси.

### **Инфраструктура.**

Подъездная дорога	Парковка	Туалет	Объекты питания	Безбарьерная среда
В отличном состоянии	Вместительная парковка для всех видов транспорта	Присутствует	Отсутствуют	Присутствует

<sup>82</sup> Котляров, И. Г. Пусть звучит набат памяти о деревне Ола! / И. Г. Котляров // Новы дзень. – 2020. – 21 лютага. – С. 3.

## 48. Мемориальный комплекс узникам Озаричского лагеря смерти



**Место расположения:** г. п. Озаричи Калининвический район, на трассе Р34.

**Координаты:** 52.486599, 29.219091.

**Тема:** Великая Отечественная война.

**Краткое описание.** В 1965 г.<sup>83</sup> на месте Озаричского лагеря смерти (сейчас Калининвический район Гомельской области) возведен мемориальный комплекс по проекту скульптора Д. А. Попова и главного архитектора Ф. У. Хаирулина. Там установлен памятник из трех стел, на которых высечены имена узников: женщин, детей, стариков. За постаментом, на границе болота восстановлены элементы ограждения лагеря: сторожевая вышка, ворота, фрагменты проволочных заграждений. Рядом находится памятный камень и кресты. 26 июня 2004 г. в канун 60-летия освобождения Беларуси в поселке Озаричи в здании поселкового Совета был открыт музей памяти жертв Озаричского лагеря смерти. Адрес: 247710 ул. Октябрьская, д. 32Б. В нем собраны архивные материалы, документы, воспоминания узников, их фотографии, личные вещи узников.

**Основные сведения.** В начале марта 1944 г. на оккупированной территории, в непосредственной близости от линии фронта, неподалеку от деревень

<sup>83</sup> Збор помнікаў гісторыі і культуры Беларусі. Гомельская вобласць / АН БССР, Ін-т мастацтвазнаўства, этнаграфіі і фальклору ; рэдкал.; С. В. Марцэлаў (гал. рэд.) і інш. – Мінск : БелСЭ, 1985. – С. 205.

Озаричи, Дерьт и Подосинник, оккупанты создали три лагеря смерти. В них под видом эвакуации были доставлены более 50 тыс. человек из Гомельской, Могилевской, Полесской областей Беларуси, а также Смоленской, Орловской и Брянской областей России. Эти три лагеря получили название Озаричских лагерей смерти. В лагерь свозили больных сыпным тифом и другими инфекциями для распространения болезней среди местного населения и в дальнейшем среди бойцов Красной Армии. Лагерь представляли собой обнесенные колючей проволокой участки болотистой местности. Вокруг было минное поле. Люди содержались под открытым небом. Строить шалаши или землянки, собирать хворост для подстилки, разводить костры категорически запрещалось. Узников ничем не кормили, не давали питьевой воды. Днем и ночью их охраняли немецкие солдаты на сторожевых вышках. Когда кто-либо приближался к колючей проволоке, охранники стреляли без предупреждения. Март 1944 г. выдался холодным. По воспоминаниям узников, ночи были морозными, днем шел дождь, 15 марта выпал снег. Женщины собирали детей на ночь в группы по 15-20 человек, укрывали чем могли и, не отходя от них все ночи, оберегали от холодной смерти. Питались тем, что женщины сумели спрятать и держать при себе: зернами ржи, пшеницы, проса и мукой. Пить приходилось болотную воду. Каждый день, а тем более ночь уносили сотни человеческих жизней. Умерших за пределы лагеря никто не вывозил, они так и оставались незахороненными. В ночь на 17 марта нацисты оставили узников и отступили на 7 км на запад. 18–19 марта войска 65-й армии 1-го Белорусского фронта освободили из Озаричских лагерей 33 480 человек, из них 15 960 детей в возрасте до 13 лет, 13 072 женщин, 4 448 стариков. Оценки количества погибших в Озаричах колеблются в районе от девяти до двадцати тысяч<sup>84</sup>.

**Доступность и состояние.** Мемориал находится в отличном состоянии и готов к посещению. Объект доступен к свободному посещению 24/7. Экскурсионное обслуживание на мемориальном комплексе осуществляется экскурсоводами музея памяти жертв Озаричского лагеря смерти. Режим работы: понедельник – воскресенье по предварительной записи. Контактные телефоны: +375 (29) 303-43-29 (А1), +375 (29) 288-87-81 (МТС), +375 (29) 328-35-88.

**Целевая аудитория.** Для широкой аудитории. В рамках проведения образовательных экскурсий рекомендуется для посещения детям среднего школьного возраста (IX класс), старшего школьного возраста (XI класс), студентам I курса. При подаче информации необходимо учитывать специфику каждого возраста.

---

<sup>84</sup> Мемориальный комплекс узникам Озаричского лагеря смерти [Электронный ресурс] // Калининвичский районный исполнительный комитет. – Режим доступа: [www.kalinkovichichi.gov.by/ru/memorialnyykompleks/](http://www.kalinkovichichi.gov.by/ru/memorialnyykompleks/). – Дата доступа: 27.10.2021.

**Рекомендации по использованию в туристической деятельности.**

Удобное расположение вблизи трассы Р34 дает возможность объединить посещение комплекса с мемориалами в аг. Красный Берег и «Операция «Багратион», раскрыв таким образом различные грани исторических событий ВОВ 1944 г. в Беларуси.

**Инфраструктура.**

<b>Подъездная дорога</b>	<b>Парковка</b>	<b>Туалет</b>	<b>Объекты питания</b>	<b>Безбарьерная среда</b>
В отличном состоянии	Вместительная парковка для всех видов транспорта	В здании музея памяти жертв Озаричского лагеря смерти	Отсутствуют	Присутствует





# ГЛАВА 5 МЕСТА ПАМЯТИ И МЕМОРИАЛЫ В ГРОДНО И ГРОДНЕНСКОЙ ОБЛАСТИ. ПАСПОРТА ОБЪЕКТОВ





### **Гродненский укрепрайон №68.**

Район Августовского канала.

### **Гродненская крепость.**

Гродно.

### **Памятник комсомольцам- подпольщикам.**

Скидель.

### **Объекты-символы холокоста и еврейского сопротивления.**

Новогрудок.

### **Мемориал «Дети лихолетья».**

Дятлово.

### **Мемориальный комплекс «Асілак».**

Свислочь.

## 5.1. ПЕРВАЯ МИРОВАЯ ВОЙНА

### 49. Мемориальный комплекс памяти героев и жертв Первой мировой войны



**Место расположения:** г. Сморгонь, на Аллее памяти в парке Победы, на пересечении ул. Иванова и ул. Каминского (выезд в сторону Вилейки).

**Координаты:** 54.488220, 26.420217.

**Тема:** Первая мировая война.

**Краткое описание.** Вход в мемориальный комплекс обозначен Георгиевским крестом, выложенным цветной брусчаткой. Пройдя чуть дальше, можно попасть в расположившуюся там зону памяти и скорби, где из бронзы отлита карта военных событий 1915–1917 гг., а рядом установлены две мемориальные урны с землей с мест захоронения воинов русской и немецкой армий. Карта размещена на круглой площадке среди бетонных стен, символизирующих атмосферу внутри бетонных укреплений и обеспечивающих необычный акустический эффект. Далее расположена небольшая часовня, где каждый желающий может позвонить в колокол. В центре мемориала три скульптурные композиции: «Беженцы», «Солдаты Первой мировой войны» и «Крылатый гений солдатской славы». Последняя из которых, по задумке автора Анатолия Артимовича (соавтора мемориала в Студенке, Брестской крепости, Кургана Славы и многих других), – воин, передающий меч, напоминающий потомкам

о преемственности подвига и о том, что война порождает войну. В творческий коллектив вошли также скульптор Владимир Теребун и архитектор Александр Божидай. Вокруг основной скульптурной группы размещены камни с медальонами, повествующими об основных событиях ПМВ в районе Сморгони: эвакуация, бои за город, гибель экипажа бомбардировщика Илья Муромец под Борунами, атака женского батальона смерти Марии Бочкаревой и пр. Завершает ансамбль гранитный камень памяти, установленный на границе с лесом. На нем размещено текстовое обращение на русском и немецком языках: *«Любая война несет горе, разрушения и смерть. Наш священный долг – помнить об этом»*. На создание мемориала из бюджета Союзного государства Беларуси и России было выделено около 700 тыс. долларов США. Открытие состоялось 1 августа 2014 г. – в день столетия начала Первой мировой войны<sup>85</sup>. При этом комплекс все еще полностью не достроен (по состоянию на ноябрь 2021 г.).

**Основные сведения.** Сморгонь была местом жесткого противостояния русских и германских войск во время Первой мировой войны, через него проходила линия фронта. С сентября 1915 г. по февраль 1918 г., в течение 810 дней и ночей, шли ожесточенные бои, превратившие город в руины. Из 16 тысяч жителей в «мертвом городе» осталось лишь 154 человека. Но германский план устроить тут русские Канны – то есть грандиозное поражение Российской империи – провалился. Напротив, Сморгонь превратилась для немцев во второй Верден. Здесь, несмотря на огромные жертвы, в том числе среди введенных Николаем II в бой гвардейских полков, полностью иссяк немецкий наступательный порыв. Сморгонь стала именем собирательным: по всей Гродненской и части Минской областей о жестоких сражениях столетней давности напоминают десятки бетонных дотов и других фортификационных сооружений, сотни воинских захоронений, где упокоились многие тысячи российских, немецких, австро-венгерских солдат и офицеров. Эти колоссальные жертвы – главное, что привело к подписанию в 1917 г. в соседней со Сморгонью д. Солы российско-немецкого перемирия. Произошедшая здесь бойня наряду с массовым кровопролитием под Пашендалем во Фландрии, бессмысленными жертвами в турецком Галлиполи и тысячами подобных траурных мест привела к распаду Германской, Австро-Венгерской, Османской и Российской империй, нескольким социальным революциям<sup>86</sup>.

<sup>85</sup> Бибиков, В. Колокола Сморгони [Электронный ресурс] / В. Бибиков // Союз. Беларусь – Россия. – № 30(658). – 07.08.2014. – Режим доступа: <https://rg.ru/2014/08/07/memorial.html>. – Дата доступа: 17.10.2021.

<sup>86</sup> Лигута, В. Тот войны не видал, кто у Сморгони не бывал / В. Лигута. – Гродно : ЮрСаПринт, 2018. – С. 5.

**Доступность и состояние.** Мемориал находится в хорошем состоянии и готов к посещению. Объект доступен к свободному посещению 24/7.

**Целевая аудитория.** Для широкой аудитории. В рамках проведения образовательных экскурсий рекомендуется для посещения детям среднего школьного возраста (VIII класс), старшего школьного возраста (XI класс), студентам I курса. При подаче информации необходимо учитывать специфику каждого возраста.

**Рекомендации по использованию в туристической деятельности.** Представляется целесообразным формирование маршрута Богданово – Десятники – Боруны – Крево – Сморгонь – Вилейка, посвященного событиям ПМВ в Беларуси.

**Инфраструктура.** Музей, туалет, точки общественного питания, как и иные объекты сопутствующей туристической инфраструктуры, располагаются в центре города.

Подъездная дорога	Парковка	Туалет	Объекты питания	Безбарьерная среда
В отличном состоянии	Для всех видов транспорта	Отсутствует	Отсутствуют	Присутствует



## 50. «Золотая горка» – высота 72,9 м на северной окраине г. Сморгони



**Место расположения:** г. Сморгонь, в лесу рядом с ул. Полевой.

**Координаты:** 54.491078, 26.440439.

**Тема:** Первая мировая война.

**Краткое описание.** Мемориал основан на месте кратера, образовавшегося в результате подрыва немецких артиллерийских позиций инженерами русской императорской армии 3 июля 1916 г. Посреди кратера, который, по сути, является братской могилой, установлен памятный крест, к которому ведет деревянная лестница. Рядом, на месте русских позиций, располагается православный крест, восстановлены укрепления передовой линии окопов, брусчатый блиндаж, а также часть подкопа под немецкие позиции. Установлен информационный стенд со сведениями о происходивших здесь событиях.

Инициатива организации мемориального комплекса принадлежит Игорю Павлову – руководителю общественного объединения «Сморгонь фронтовая». Открыт в 2016 г.<sup>87</sup>

**Основные сведения.** С осени 1915 г. на склонах высоты 72,9 м шли ожесточенные бои. Немцы установили здесь свою артиллерийскую батарею,

---

<sup>87</sup> Андросик, С. Бои под Сморгонью: как выглядят реставрированные блиндажи Первой мировой [Электронный ресурс] / С. Андросик // Sputnik Беларусь. – Режим доступа: <https://sputnik.by/20210801/Kto-pod-Smorgonyu-ne-byval--tot-voyny-ne-vidal-1041292848.html>. – Дата доступа: 20.10.2021.



которая обстреливала весь ближний тыл русских позиций. Для немецких наблюдателей, засевших в бетонном доте на высоте, любое перемещение было как на ладони. Командованием Русской императорской армии было принято решение об уничтожении немецкого артиллерийского наблюдательного пункта «Золотая горка». За месяц до штурма под руководством офицеров 52-го саперного батальона была начата прокладка минной галереи от передовых русских окопов через нейтральную полосу под неприятельскими траншеями до германской батареи. Живой солдатский конвейер в тысячу человек скрытно выносил мешки с землей в тыл на 400-500 шагов, где ее ссыпали и маскировали. Другой людской конвейер из ближнего леса тоже по ходам сообщения подносил заготовленные из дерева крепления для туннеля. По готовности под землю было заложено два вагона бризантной взрывчатки, доставленной со ст. Залесье (железная дорога до этой станции функционировала всю войну). 3 июля 1916 г. в 7 часов утра 412 орудий открыли огонь по германским окопам и проволочным заграждениям. Когда русские батареи перенесли огонь по немецким резервам, «Золотая горка» была взорвана. Данная операция имела аналоги только на Западном фронте, для Восточного она явилась уникальной практикой подземной войны.

**Доступность и состояние.** Мемориал находится в хорошем состоянии и готов к посещению. Объект доступен к свободному посещению 24/7.

**Целевая аудитория.** Для широкой аудитории. В рамках проведения образовательных экскурсий рекомендуется для посещения детям среднего школьного возраста (VIII класс), старшего школьного возраста (XI класс), студентам I курса. При подаче информации необходимо учитывать специфику каждого возраста.

**Рекомендации по использованию в туристической деятельности.** Объект рекомендуется посещать в связке с расположенным рядом мемориальным комплексом памяти героев и жертв Первой мировой войны в г. Сморгони.

### **Инфраструктура.**

<b>Подъездная дорога</b>	<b>Парковка</b>	<b>Туалет</b>	<b>Объекты питания</b>	<b>Безбарьерная среда</b>
В хорошем состоянии, дорога с грунтовым покрытием	Для всех видов транспорта, покрытие – гравийное	Отсутствует	Отсутствуют	Отсутствует

## 51. Часовня-музей в честь женского батальона Марии Бочкаревой



**Место расположения:** д. Богуши Сморгонского района (Свято-Введенский женский ставропигиальный монастырь).

**Координаты:** 54.354558, 26.345700.

**Тема:** Первая мировая война.

**Краткое описание.** Часовня состоит из двух частей: в притворе размещена музейная экспозиция, за которой – колодец-источник.

**Основные сведения.** Свято-Введенский женский ставропигиальный монастырь располагается на месте, где в Первую мировую войну проходила линия фронта, где сражался первый женский батальон смерти Марии Бочкаревой, который был отправлен под Сморгонь летом 1917 г. В окрестностях Крево в боях 22–23 июля 1917 г. участвовали 170 женщин-добровольцев, прикомандированных к 525-му пехотному Кюрюк-Даринскому полку. В начале июля батальон прибыл в расположение I Сибирского армейского корпуса у д. Цари – Селец. 7 июля полку, в состав которого входил женский батальон, поступил приказ занять позиции у д. Крево (в 5 км от Богушей) и атаковать участок от с. Новоспаское до северной окраины Крево с целью овладения Новоспасским и Богушевского лесами. Фронт был прорван, хотя героизм женского батальона не был поддержан другими частями, в целом бои 9–10 июля 1917 г. необходимого успеха не принесли. Экспозиция часовни-музея посвящена батальону и этим событиям. Представлены фотографии, а также

оригинальные артефакты Первой мировой войны, обнаруженные в окрестностях монастыря, где сражался женский батальон.

**Доступность и состояние.** Все в отличном состоянии и готово к посещению. Посещение и экскурсии по записи. Контакты: +375 (01592) 4-59-25, +375 (044) 778-01-98, obitelvbogushah@gmail.com.

**Целевая аудитория.** Для широкой аудитории. Российские туристы. В рамках проведения образовательных экскурсий рекомендуется для посещения детям среднего школьного возраста (VIII класс), старшего школьного возраста (XI класс), студентам I курса. При подаче информации необходимо учитывать специфику каждого возраста.

**Рекомендации по использованию в туристической деятельности.** Рекомендуется посещать в связке с руинами Спасо-Преображенской церкви в д. Новоспасск Сморгонского района (54.378801, 26.383541), стены которой сохранили следы боев, а рядом сохранились окопы российской армии, мемориальным комплексом памяти героев и жертв Первой мировой войны в г. Сморгони и «Золотой горкой», а также с мемориалами и памятниками историко-культурного наследия в аг. Боруны и Крево Сморгонского района. Также возможна интеграция в туристические маршруты, предусматривающие посещение Сморгони, Крево и Гольшан, так как монастырь удобно расположен рядом с дорогой Сморгонь – Крево.

**Инфраструктура.** К монастырю ведет подъездная дорога с грунтовым покрытием. Туристический автобус может проехать. Парковка отсутствует, поэтому транспорт следует размещать вдоль дороги.

Подъездная дорога	Парковка	Туалет	Объекты питания	Безбарьерная среда
См. описание выше	Отсутствует	Оборудованный туалет в монастырском комплексе	Отсутствуют	Специальная безбарьерная среда на территории монастыря отсутствует, однако часовня-музей доступна для людей с ограниченными возможностями

## 52. Памятник экипажу бомбардировщика «Илья Муромец» Первой мировой войны



**Место расположения:** аг. Боруны, на трассе Р-95 (выезд в сторону Гольшан).

**Координаты:** 54.316164, 26.134047.

**Тема:** Первая мировая война.

**Краткое описание.** Памятник представляет собой валун красного гранита с установленной на лицевой стороне металлической памятной доской. На ней изображены барельефы летящего самолета «Илья Муромец», 4 погибших в форме русских летчиков периода Первой мировой войны и знака ордена Святого Георгия 4-й степени, которыми они были награждены посмертно. Барельефы летчиков подписаны (слева направо – «Карнаў А.», «Рахмін М.», «Макишяў Д.» и «Гаїбаў Ф.»), под ними – текст: «Экіпажу самалёта “Ілья Мурамец-16”, якія геройскі загінулі 25.09.1916 г. пад мястэчкам Баруны». Камень находится на площадке с выложенным брусчаткой Георгиевским крестом. Рядом установлен небольшой информационный стенд с информацией о всех членах экипажа и краткой историей его героической гибели. Авторы памятника – архитектор Виктор Бурый и скульптор Валерий Колесинский. Открыт в апреле 2009 г. Следует отметить, что поручик Фаррух-Ага Мамедкерим-Ага-оглы Гаиров является первым в истории летчиком Азербайджана<sup>88</sup>.

<sup>88</sup> Казаков, В. Гибель и слава «Ильи Муромца» [Электронный ресурс] / В. Казаков // Постоянный Комитет Союзного государства. – 24.07.2013. – Режим доступа: <https://www.postkomsg.com/history/196514/>. – Дата доступа: 17.10.2021.

В ноябре 2021 г. установлен бюст Ф. Гаибова с надписью: «Поручик Гаибов Фаррух Ага. Первый азербайджанский военный летчик».

**Основные сведения.** 12 (25) сентября 1916 г. воздушная эскадра генерал-майора Шидловского получила приказ осуществить бомбардировку тыловых позиций немцев. В небо поднялись два тяжелых бомбардировщика «Илья Муромец» и 13 самолетов прикрытия. Целью налета стало именно местечко Боруны, где располагались штаб 89-й немецкой дивизии, узел узкоколейной железной дороги с артиллерийскими и интендантскими складами и аэродром. «Илья Муромец», прорвавшись сквозь заградительный огонь и оттеснив немецкую авиацию, сбросил 78 бомб. Вот как описывал позже те трагические события их непосредственный участник русский летчик полковник Брант: *«В голове шел 16-й корабль с двумя “Моран-Парсолями” и одним “Вуазеном”, затем Киевский корабль (“Илья Муромец”), вместе с которым летело до шести малых аппаратов. Остальные пять аппаратов перелетели позиции противника на широком фронте от 10 до 15 верст к северу и югу от Крево. 16-й корабль – командир поручик Макшеев, помощник командира поручик Рахлин, артиллерийский офицер поручик Гаибов и наблюдатель поручик Карпов – следуя в авангарде эскадры, был у Крево встречен сильным артиллерийским огнем противника и вступил в ожесточенный и неравный бой с превосходящими силами противника, состоящими из четырех хорошо вооруженных и более быстрых аппаратов. Оставшись один против хоровых противников, 16-й корабль, отбиваясь, продолжал движение в тыл противника к Борунам. В последующие минуты неравного боя, под сильным артиллерийским огнем, 16-му кораблю удалось отбить атаку трех вражеских самолетов, которые снизились, уклонившись от боя. Четвертый же немецкий самолет держался над 16-м кораблем и, находясь, видимо, в мертвом пространстве, обстреливал его из пулемета. Когда корабль под огнем противника уже достиг Борунов, он, видимо, был поврежден артиллерийским огнем, а быть может, часть экипажа была выведена из строя ружейным огнем самолетов противника, и аппарат упал, разбившись при ударе о землю, причем все летчики погибли. Вслед за падением корабля снизился и четвертый германский самолет. Мужество и решимость экипажа 16-го корабля дали возможность главным силам эскадры в составе киевского корабля и 10 малых аппаратов прорваться в расположение противника к Борунам без сопротивления со стороны авиации противника, четыре аппарата которого были выведены из строя. Таким образом, 16-й корабль в решительный момент боя произвел сильное расстройство в неприятельской авиации, что и повлияло на успех всей операции».* Самолет упал на территории, занятой немцами. В те годы еще существовали остатки кодекса чести, тем более к летчикам, этим отважным людям, всегда во всех армиях относились очень уважительно. Погибших рус-

ских летчиков похоронили в братской могиле, отдав воинские почести. На могиле был установлен крест с надписью на немецком языке: «Здесь похоронены 4 русских летчика, сбитых в воздушном бою 25.IX.1916». Рядом с крестом положили обгоревшее колесо «Ильи Муромца» и остатки радиатора его мотора. Позже могила была забыта и потеряна. В 1930-х годах, при обустройстве военных захоронений минувшей войны на территории тогдашней Польской Республики, местными властями на братском кладбище в Борунах (54.315700, 26.145863) был установлен стандартный памятный каменный крест с вырубленной на нем надписью на польском языке «4 NIEZNANYCH ROS. LOTN. + 25. 16» (4 неизвестных русских летчика, погибших 25. [09].1916), сохранившийся до настоящего времени (на обоих – немецком и польском – памятниках дата гибели экипажа «Ильи Муромца» была указана по европейскому, так называемому «новому» стилю). В ноябре 2021 г. рядом с крестом установлена мемориальная плита с информацией об экипаже. Данный памятник является кенотафом, то есть символическим захоронением без захоронения фактического, первоначальное место которого было утрачено.

**Доступность и состояние.** Мемориал находится в хорошем состоянии и готов к посещению. Объект доступен к свободному посещению 24/7.

**Целевая аудитория.** Для широкой аудитории. В рамках проведения образовательных экскурсий рекомендуется для посещения детям среднего школьного возраста (VIII класс), старшего школьного возраста (XI класс), студентам I курса. При подаче информации необходимо учитывать специфику каждого возраста.

**Рекомендации по использованию в туристической деятельности.** Представляется целесообразным формирование маршрута Богданово – Десятники – Боруны – Крево – Сморгонь – Вилейка, посвященного событиям ПМВ в Беларуси, а также маршрута Боруны – Сморгонь – Вилейка, посвященного событиям ПМВ и ВОВ, как для граждан Беларуси, так и для граждан Азербайджана.

### **Инфраструктура.**

<b>Подъездная дорога</b>	<b>Парковка</b>	<b>Туалет</b>	<b>Объекты питания</b>	<b>Безбарьерная среда</b>
В отличном состоянии	Для любых типов транспорта	Отсутствует	Отсутствуют	Присутствует

## 5.2. ВЕЛИКАЯ ОТЕЧЕСТВЕННАЯ ВОЙНА

### 53. Мемориальный комплекс «Курган Славы»



**Место расположения:** г. Гродно (на въезде в город со стороны г. Минска, пр-т Космонавтов).

**Координаты:** 53.672767, 23.870815.

**Тема:** Великая Отечественная война.

**Краткое описание.** Курган представляет собой усеченный конус высотой 18 м, диаметр основания – 56 м, диаметр вершины – 5 м. Курган венчает кольцо, на внешней плоскости которого изображен венок из стилизованных листьев и пятиконечных звезд. У подножия размещен Вечный огонь и установлены мемориальные плиты, на которых нанесены названия воинских соединений, освобождавших город и получивших наименование «Гродненские». На территории комплекса размещена военная техника: танки ИС-2, ИС-3, Т-62 и Т-80, а также самоходно-артиллерийская установка ИСУ-152, БРДМ-1 и БРДМ-2, БТР-60П, БМП-1 и БМП-2, самолет-разведчик Су-24МР. Также высажена аллея в память героев-комсомольцев, погибших в годы Великой Отечественной войны.

**Основные сведения.** Закладка кургана состоялась 17 сентября 1968 г. Ровно через год мемориал был торжественно открыт и была заложена капсула с посланием будущим поколениям. Земля для возведения комплекса была



взята с братских могил Героев Советского Союза на территории Гродненщины, а также с братских могил каждого района Гродненской области (всего 83 места). В апреле 1974 г. у его подножия заложили аллею Героев<sup>89</sup>. В 2015 г. мемориальный комплекс «Курган Славы» был реконструирован.

**Доступность и состояние.** Мемориал находится в отличном состоянии и готов к посещению. Объект доступен к свободному посещению 24/7.

**Целевая аудитория.** Для широкой аудитории. Иностранные туристы из стран и городов, увековеченных в мемориале. В рамках проведения образовательных экскурсий рекомендуется для посещения детям среднего школьного возраста (IX класс), старшего школьного возраста (XI класс), студентам I курса. При подаче информации необходимо учитывать специфику каждого возраста.

**Рекомендации по использованию в туристической деятельности.** Посещение в рамках обзорной экскурсии по г. Гродно.

**Инфраструктура.** Через дорогу напротив кургана расположена автозаправка.

Подъездная дорога	Парковка	Туалет	Объекты питания	Безбарьерная среда
В отличном состоянии	Вместительная парковка для любых типов транспорта	Отсутствует	Отсутствуют	Отсутствует

<sup>89</sup> Збор помнікаў гісторыі і культуры Беларусі. Гродзенская вобласць / АН БССР, Ін-т мастацтвазнаўства, этнаграфіі і фальклору; рэдкал.: С. В. Марцэлеў (гал. рэд.) і інш. – Мінск: БелСЭ, 1986. – С. 66.

## 54. Гродненская крепость



**Место расположения:** Гродненский район.

**Координаты:** форт № II, у дороги по левой стороне за д. Подлабенье – 53.717292, 23.669414.

**Тема:** Первая мировая война, Великая Отечественная война.

**Краткое описание.** Комплексное место памяти, связанное с событиями Первой мировой войны, а также Великой Отечественной войны.

**Основные сведения.** В 1912 г. российский император Николай II подписал указ о строительстве новой крепости в Гродно. Накануне Первой мировой войны до 1914 г. были возведены первые укрепления. В 1915 г. были продолжены строительные работы, однако ни один форт целиком не был полностью закончен. Гродненская крепость сыграла роль опорного пункта для русских армий в сентябре 1914 г. и в феврале 1915 г. На ее базе проходило формирование различных частей русской армии. В феврале 1915 г. германские войска вели бои за передовые крепостные позиции. В августе 1915 г. Гродненская крепость была упразднена и разоружена, а часть укреплений взорвана. Во время Великой Отечественной войны укрепления крепости использовались эпизодически. В июне 1941 г. сильные бои велись за форт № IV. Форт № II немцы использовали для расстрела местных жителей и советских военнопленных. У тропы к форту установлен памятник «Скорбящая мать» на братской могиле, в которой похоронено 3 тысячи советских воинов, в том

числе 50 неизвестных. Напротив форта на месте расстрела установлены католический и православный кресты и памятники.

**Доступность и состояние.** Форт № II наиболее доступен для посещения туристами, у дороги Гродно – Сопоткин – Августовский канал. Свободное посещение 24/7.

**Целевая аудитория.** Для широкой аудитории. Посетители Августовского канала. В рамках проведения образовательных экскурсий рекомендуется для посещения детям среднего школьного возраста (IX класс), старшего школьного возраста (XI класс), студентам I курса. При подаче информации необходимо учитывать специфику каждого возраста.

**Рекомендации по использованию в туристической деятельности.** Форт № II посещается туристами по дороге на Августовский канал. Целесообразной является разработка отдельного тура по фортам Гродненской крепости, а также ее мультимедийной истории. Актуальной является проблема музеефикации и ревитализации укреплений крепости. Кроме того, форты крепости могут быть задействованы для проведения военно-исторических реконструкций.

**Инфраструктура.** К форту № II ведет хороший подъезд. Установлен информационный стенд.

Подъездная дорога	Парковка	Туалет	Объекты питания	Безбарьерная среда
В отличном состоянии	Присутствует	Отсутствует	Отсутствуют	Отсутствует

## 55. Гродненский укрепрайон № 68



**Место расположения:** район Августовского канала.

**Тема:** Великая Отечественная война.

**Основные сведения.** Строительство Гродненского укрепрайона № 68 в районе Августовского канала шло в 1940–1941 гг. К началу войны строительство не было закончено. На 1 июня 1941 г. в нем было построено 165 сооружений (в Сопоцкинском узле – 67). В первый день войны, 22 июня 1941 г., доты приняли на себя удар вражеских войск. Сооружения 2-го узла обороны, находящиеся в лесу между д. Новики и Августовским каналом, активно участвовали в боях в первые часы войны. Ожесточенные бои шли здесь до 26 июня.

**Доступность и состояние.** Многие доты в ходе боев июня 1941 г. получили значительные повреждения и до наших дней дошли в разрушенном состоянии. Некоторые доты сохранились хорошо. Часть дотов находится в лесу в отдалении от основных туристических дорог. Наиболее доступные доты: п. Сопоцкин, д. Соничи, на берегу канала в окрестностях шлюза «Домбровка», д. Новики, д. Новоселки.

**Целевая аудитория.** Для интересующихся военной историей. Индивидуальные туристы. Посетители Августовского канала. В рамках проведения образовательных экскурсий рекомендуется для посещения детям среднего

школьного возраста (IX класс), старшего школьного возраста (XI класс), студентам I курса. При подаче информации необходимо учитывать специфику каждого возраста.


**Рекомендации по использованию в туристической деятельности.** Часть укреплений осматривается туристами, посещающими Августовский канал. Возможна разработка мультимедийной истории укрепрайона, а также отдельного контрольного текста и технологической карты экскурсионного маршрута по дотам в районе Августовского канала. Как минимум актуальной задачей является отметка на онлайн-картах места расположения дотов<sup>90</sup>. Доты Гродненского укрепрайона могут быть задействованы для проведения военно-исторических реконструкций, однако для этого необходимы работы по благоустройству прилегающей территории.

**Инфраструктура.** У самих дотов инфраструктура отсутствует. На некоторых установлены мемориальные таблички.

Подъездная дорога	Парковка	Туалет	Объекты питания	Безбарьерная среда
К доступным дотам у населенных пунктов ведут хорошие дороги	Отсутствует	Отсутствует	Отсутствуют	Отсутствует

<sup>90</sup> С одной стороны, уже существует мобильный путеводитель по фортификационным сооружениям 68-го Гродненского укрепрайона («Гродненский укрепрайон»), однако он является описательным в текстовом формате с иллюстрациями. Отсутствует интерактивная карта с привязкой точных географических координат всех объектов. Имеющаяся в приложении карта является иллюстрацией, где просто написаны координаты дотов, что создает неудобство в использовании. Целесообразной является доработка приложения.

## 56. Мемориал «Дети лихолетья»



**Место расположения:** г. Дятлово (на кладбище).

**Координаты:** 53.466942, 25.389110.

**Тема:** Великая Отечественная война.

**Краткое описание.** Мемориальный комплекс включает две стелы, которые образуют проход к могилам детей. На левой стеле размещены бронзовые фигурки детей, прижимающиеся к женщине. На правой – ряд надписей, центральная из которых гласит: *«Здесь захоронены более 70 детей из Ленинграда, Прибалтики, Белоруссии, Смоленской, Орловской областей и дети международного пионерского лагеря при санатории «Новоельня», погибших от голода и эпидемий, замученных фашистскими оккупантами в 1943–1944 гг.»*. 76 детских могил расположены в 4 ряда. На каждой гранитной плите изображена пятиконечная звезда с тремя языками пламени (символика пионерской организации). Большинство могил – безымянные; в связи с тем, что многие дети не знали своих фамилий, на надгробных плитах указаны имена и возраст только 14 детей. Здесь же находится могила заведующей дятловским приютом В. Г. Кешп, которая умерла в 1945 г.

**Основные сведения.** Памятник открыт 19 сентября 1988 г. Посвящен детям дятловского детского приюта, погибшим от голода и болезней во время оккупации. 17 июня 1941 г. группа детей иностранных революционеров в количестве 21 человек была направлена в пионерский лагерь «Новоельня». Это были дети революционеров, известных деятелей компартий и антифа-

шистского подполья Италии, Германии, Австрии, Чехословакии, Болгарии, Китая, Кореи и других стран. Детей не успели эвакуировать. Больше половины детей, что приехали на отдых, остались в Новоельне. Всех детей собрали в пустом заброшенном доме, где и организовали своего рода приют. В апреле 1943 г. приют расформировали, а детей перевезли в Дятлово, в детский приют, который находился в помещении бывшей школы (на этом месте сейчас установлен камень-памятник детям лихолетья). В дятловском приюте уже находилось около 300 детей из разных районов СССР, от 3 до 12 лет. В основном это были дети из Ленинграда, Красного Села (из-под Ленинграда), Курска, Орла. Режим и питание здесь были тюремные. Младшие дети умирали от холода и голода, по 2–3 человека за ночь. Начались эпидемии скарлатины и тифа. На дятловском кладбище похоронено 76 детей. Осенью 1944 г. Красная Армия освободила деревню и детей (186 человек). В том числе были освобождены двое из Новоельнянского интернационального лагеря<sup>91</sup>.

**Доступность и состояние.** Мемориал в отличном состоянии и доступен для свободного посещения 24/7.

**Целевая аудитория.** Для широкой аудитории. Туристы из России и других стран, дети из которых были в приюте. В рамках проведения образовательных экскурсий рекомендуется для посещения детям среднего школьного возраста (IX класс), старшего школьного возраста (XI класс), студентам I курса. При подаче информации необходимо учитывать специфику каждого возраста.

**Рекомендации по использованию в туристической деятельности.** Посещение в рамках обзорной экскурсии по городу.

**Инфраструктура.** Объекты сопутствующей инфраструктуры располагаются в городе.

Подъездная дорога	Парковка	Туалет	Объекты питания	Безбарьерная среда
В хорошем состоянии	Парковка у кладбища	Отсутствует	Отсутствуют	Отсутствует

<sup>91</sup> *Крывеня, Т. В. Дзеці ліхалецця / Т. В. Крывеня, І. І. Заяц // Памяць: гіст.-дакум. хроніка Дзятлаўскага р-на. – Мінск: Універсітэцкае, 1997. – С. 114–119.*



## 57. Объекты-символы холокоста и еврейского сопротивления в Новогрудке



**Место расположения:** г. Новогрудок. Территория бывшего еврейского гетто и Музея еврейского сопротивления в Новогрудке на ул. Минской, 64.

**Координаты:** 53.597477, 25.839318.

**Тема:** Великая Отечественная война.

**Краткое описание.** Новогрудский историко-краеведческий музей инициировал создание музейной экспозиции на территории бывшего гетто в 2005 г. В июле 2007 г. этот проект был осуществлен при финансовой поддержке Международной организации по сотрудничеству в увековечивании и изучении холокоста (в настоящее время Международный альянс в память о холокосте – «IHRA»), помощи и непосредственном участии Джека Кагана, семья которого погибла в Новогрудке во время войны. Музейная экспозиция располагается в аутентичном здании барака, из которого узники гетто прорыли подземный туннель длиной около 200 м. 26 сентября 1943 г. они совершили успешный побег, уйдя в отряд братьев Бельских в Налибокской пуще. Экспозиция включает реконструкцию интерьера жилых помещений, стенды с информацией и экспонатами, повествующими об организации побега, и историей еврейского партизанского отряда Бельских. В 2012 г. археологическими методами был проведен поиск туннеля на всей его протяженности. При участии трех непосредственных участников побега – Джека Кагана, Исраэля Калачека и Ривы Бернштейн – удалось проследить направление и обнару-

жить остатки туннеля недалеко от выхода. В поисках принимали участие дети и внуки других бывших узников и молодежь г. Новогрудка. В октябре 2013 г. начались работы по музеефикации туннеля и прилегающей территории. На поверхности он был обозначен линией камней, идущей от барака. В ходе реализации проекта «Расскажи мне свою жизнь. Критическое рассмотрение истории через диалог поколений», осуществленного музеем при поддержке немецкого фонда «Память. Ответственность. Будущее» («EVZ»), был заложен *Сад справедливости и милосердия* в память о тех людях, которые рисковали своей жизнью и жизнями своих близких, помогая евреям выжить в условиях тотального уничтожения. В закладке сада участвовали бывшие оstarбайтеры и молодежь сельскохозяйственного лица, находящегося на территории бывшего гетто. Установлен памятный информационный стенд с планом гетто, сохранились здания, в которых во время войны находились мастерские для узников гетто, колодец.

В 2017 г. на территории, прилегающей к туннелю, был открыт памятный знак *«Желанию жить»*, реализованный в виде растущего дерева со звездой Давида в кроне и фигуры девочки. Ее прототипом стала реальная еврейская девочка Михле Сосновская, которой было всего 12 лет, когда ее убили. Она смогла выбраться за территорию гетто, но уже на улице города была схвачена полицией и расстреляна. Деньги на памятник выделил местный предприниматель Сергей Коваль, которого судьба девочки не оставила равнодушной. Делали его по довоенной фотографии Михле, которую в Новогрудок привезла профессор Кембриджского университета Джанет Джоссе.

В 2018 г. была возведена *Стена памяти* с именами всех узников гетто, совершивших побег по тоннелю. Длина стены составляет около 15 м, высота – до 3 м. Мемориал с именами беглецов предваряет бетонная стена, на которой размещена краткая история трагедии и спасения. На инфоцитах отражены воспоминания спасшихся. Из около 250 сбежавших две трети ушли от погони и добрались до партизан. Рядом с именами – просветы, через которые виден спасительный лес. О тех, кого сумели поймать немцы, напоминает застрявший в стене кирпич. Часть беглецов, выбравшись на свободу, растерялись и уснули прямо в ближайшем лесу, где их утром обнаружили немцы. Строительство мемориала финансировал фонд Сирилл и Чарльза Кушнеров в память о членах семьи Кушнер, которые были узниками трудового лагеря в Новогрудке и остались живы благодаря туннелю<sup>92</sup>. Стоит отметить, что в 1990-х гг. на местах трех массовых убийств новогрудских евреев Джеком Каганом были установлены памятные обелиски: в конце ул. Минской на месте

<sup>92</sup> *Вяршыцкая, Т. Р.* Боль і гнеў. Халакост і Супраціўленне ў Навагрудку / Т. Р. Вяршыцкая. – Мінск : Бел. энцыклапедыя імя П. Броўкі, 2019. – С. 112–113.

последнего расстрела новогрудских евреев 7 мая 1943 г. (1993 г.); в двух километрах от города, не доезжая д. Литовка (1993 г.); недалеко от д. Скрыдлево (1995 г.).

**Основные сведения.** Накануне войны в Новогрудке проживало около 6000 евреев. Город был оккупирован немецкими войсками 3 года – с 4 июля 1941 г. по 8 июля 1944 г. С декабря 1941 г. по осень 1943 г. в Новогрудке были убиты 10 000 евреев.

Побеги из гетто начались в апреле 1942 г. Гетто на ул. Минской было практически полностью уничтожено в 1943 г. В живых осталось не более 350 человек. В начале лета 1943 г. последние уцелевшие начали рыть подземный ход, выходящий за территорию гетто, и 26 сентября 1943 г. через него был осуществлен побег. Этот акт сопротивления смерти – самый массовый и успешный в ряду многочисленных попыток на территории оккупированной Европы. По свидетельству одного из участников побега Джека (Идея) Кагана, *«такое могло произойти только в Беларуси и ни в какой другой стране»*. Успешный побег был обусловлен рядом причин, главной из которых было наличие еврейского партизанского отряда в окрестностях Новогрудка. Командир отряда Тувия Бельский, уроженец д. Станкевичи на Новогрудчине, принимал в отряд всех – молодежь, стариков, детей – людей, хотевших воевать, и тех, кто был не способен взять в руки оружие, всем предоставляя шанс спастись. Эта цель отличала отряд Бельского не только в партизанском движении в Беларуси вообще, но и в еврейском сопротивлении всей Европы. За годы войны через отряд Бельского прошло более 1300 человек, из них около 1200 остались живы.

**Доступность и состояние.** Мемориальный комплекс находится в отличном состоянии и готов к посещению. Информационные стенды корректные. Объекты доступны к свободному посещению 24/7. Экскурсии в Музей еврейского сопротивления бронируются через УК «Новогрудский историко-краеведческий музей» (ул. Гродненская, 2). Тел.: +375 (1597) 4-59-08. Время работы: 9.00–18.00, выходной – понедельник.

**Целевая аудитория.** Для широкой аудитории. Иностранные туристы из США и Израиля. В рамках проведения образовательных экскурсий рекомендуется для посещения детям среднего школьного возраста (IX класс), старшего школьного возраста (XI класс), студентам I курса. При подаче информации необходимо учитывать специфику каждого возраста.

**Рекомендации по использованию в туристической деятельности.** Посещение в рамках обзорной экскурсии по г. Новогрудку, а также тематические военные туры с посещением партизанского маршрута в Налибокской пуще (Новогрудок – Черешля – Любча – оз. Кромань – Клетиче – (Борки – Красная Горка) – Налибоки – Ивенец – Воложин).

## Инфраструктура.

<b>Подъездная дорога</b>	<b>Парковка</b>	<b>Туалет</b>	<b>Объекты питания</b>	<b>Безбарьерная среда</b>
В отличном состоянии	Парковки для любых типов транспорта	Доступен в Новгородском историко-краеведческом музее, также имеется общественный туалет у парковки туристических автобусов в центре Новогрудка (координаты: 53.596688, 25.823726)	Расположены в городе	Присутствует

## 58. Курган Бессмертия с могилой неизвестного солдата



**Место расположения:** г. Лида (ул. Ленинская).

**Координаты:** 53.891498, 25.315251

**Тема:** Великая Отечественная война.

**Краткое описание.** Курган представляет собой пятигранную пирамиду высотой 7 м, с общим периметром у основания 55 м. Курган окружают пилоны высотой 14 м с углом наклона 60 градусов. У подножия находится могила неизвестного солдата.

**Основные сведения.** Закладка кургана состоялась 9 мая 1966 г., а открытие – 8 июля 1966 г., в день освобождения г. Лиды<sup>93</sup>. Мемориал посвящен памяти воинов и партизан, которые погибли в июле 1944 г. при освобождении г. Лиды и района от нацистских захватчиков, и мирных жителей Лиды и района, которые погибли в годы войны. 9 мая 1967 г. у кургана были захоронены останки неизвестного солдата, обнаруженные у д. Чеховцы (автор проекта памятника – главный архитектор г. Лиды Ю. Н. Кишик). Тогда же были высажены деревья, ставшие основой для формирования парка. Пилоны вокруг кургана были установлены в 1975 г. по проекту группы минских архитекторов под

<sup>93</sup> Збор помнікаў гісторыі і культуры Беларусі. Гродзенская вобласць / АН БССР, Ін-т мастацтвазнаўства, этнаграфіі і фальклору ; рэдкал.: С. В. Марцэлеў (гал. рэд.) і інш. – Мінск : БелСЭ, 1986. – С. 232.

руководством Ю. Н. Трахтенберга. При открытии было замуровано послание потомкам, которое извлекли 9 мая 1995 г. На его место было оставлено новое, которое необходимо вскрыть 9 мая 2045 г. У подножия кургана установлены мемориальные плиты со следующим содержанием: *«Курган Бессмертия насыпан 9 мая – 8 июля 1966 г. в ознаменование великого подвига советского народа в войне против немецко-фашистских захватчиков 1941–1945 гг. Курган насыпали и жители г. Лиды, делегации всех районов Гродненской области, всех областей Белоруссии, представители городов-героев Москвы, Ленинграда, Волгограда, Севастополя, Одессы, Киева, Брестской крепости-героя, городов Курска, Ростова, Брянска, представители Литвы и Латвии»; «Схілі галаву! Перад табой свяшчэнная зямля, палітая крывёю нашых бацькоў, сёстраў і братоў, сыноў і дачок. Перад табою свяшчэнная зямля з магіл абаронцаў г. Ліды і Лідскага раёна, з магіл гераічных падпольчыкаў і партызан, з тых мясцін, дзе праходзілі пераможныя баі Жалезнай Самара-Ульянаўскай дывізіі на подступах да г. Ліды ў 1941 г.»; «Людзі, спыніцеся! Пастойце хвілінку моўчкі. Перад вамі свяшчэнная зямля з брацкіх магіл Гродна, з паялішча вёскі Чарлёна, спаленай фашыстамі, з месцаў гераічных партызанскіх баёў у Навагрудскім, Слоніўскім, Карэліцкім, Шчучынскім, Дзятлаўскім, Воранаўскім, Іўеўскім, Гродзенскім, Мастоўскім, Ашмянскім, Ваўкавыскім раёнах, з месцаў гібелі экіпажа праслаўленай эскадрыллі Нармандыя-Нёман, з магілы камісара Таманскай дывізіі Яўсеева, з тых незабыўных мясцін, дзе былі па-зверску закатаваны героі Скідзельскага падполля»; «Пакланіцеся! Перад вамі зямля, якая была паліта крывёю гераічных пагранічнікаў заставы В. Усава. Тут зямля і попел з магіл двухсот тысяч чалавек, замучаных фашыстамі ў Трасцяныцы, з месцаў пахавання слаўных воінаў, што загінулі ў суровых баях за вызваленне Гомеля, Магілёва, Віцебска, Мінска. Сюды ж прывезена зямля з незабыўных месцаў гібелі Герояў Савецкага Саюза Гастэлы, Заслонава, Жалудзёва»; «Обнажи голову! Перед тобой священная земля, обогрелая кровью защитников Брестской крепости, защитников города-героя Москвы, с Пулковских высот и Пискаревского кладбища Ленинграда, с Сапун-Горы и Малахова Кургана Севастополя, одесских катакомб Мамаева Кургана, Сталинграда, с мест боев за освобождение городов Ростова, Киева, Риги, из партизанских лесов Брянщины, из деревни Пирчюпис Литовской ССР, сожженной гитлеровцами вместе с жителями, земля, омывтая кровью героев острова Даманского».* Таким образом, локальный памятник отражает всю историю Великой Отечественной войны, трагедию и подвиг всего многонационального населения СССР. Реконструкция мемориала завершилась в 2010 г. Рядом с курганом также находится монумент, посвященный событиям советско-польской войны. Модель пулемета «Максим» установлена на постаменте, на стене которого написано: «За героизм с врагами молодой Со-

ветской республики 37-й стрелковый полк приказом Реввоенсовета республики от 17 февраля 1921 г. награжден почетным революционным Красным знаменем»<sup>94</sup>.

**Доступность и состояние.** Мемориал находится в отличном состоянии и готов к посещению. Объект доступен к свободному посещению 24/7.

**Целевая аудитория.** Для широкой аудитории. Иностранцы туристы из стран и городов, увековеченных в мемориале. В рамках проведения образовательных экскурсий рекомендуется для посещения детям среднего школьного возраста (IX класс), старшего школьного возраста (XI класс), студентам I курса. При подаче информации необходимо учитывать специфику каждого возраста.

**Рекомендации по использованию в туристической деятельности.** Посещение в рамках обзорной экскурсии по г. Лиде.

**Инфраструктура.** Через дорогу напротив мемориала есть заправка с туалетом.

Подъездная дорога	Парковка	Туалет	Объекты питания	Безбарьерная среда
В отличном состоянии	Вместительная парковка для любых типов транспорта	Общественный туалет в парке за курганом на момент посещения (сентябрь 2021 г.) не работал	Отсутствуют	Отсутствует

<sup>94</sup> Информация представлена на основе информационных стендов мемориального комплекса.



## 59. Мемориальный комплекс «Переправа»



**Место расположения:** на восточном берегу Вилии, в четырех километрах от г. Сморгони, на перекрестке трасс Р-95 и Р-63.

**Координаты:** 54.508711, 26.443424.

**Тема:** Великая Отечественная война.

**Краткое описание.** Мемориальный комплекс включает обелиск, по бокам от которого на бетонных блоках расположены металлические цифры с годами начала и окончания Великой Отечественной войны – «1941» и «1945». К одному из блоков прикреплена табличка: *«Воінам 3-га гвардзейскага Сталінградскага мехкорпуса і партызанам, 4 ліпеня 1944 г. вызваліўшым Смаргонічыну ад нямецка-фашысцкіх захопнікаў»*. Мемориал «Переправа» был создан по проекту архитектора Александра Божидая и установлен на развилке дорог на Вилейку и на Свирь 18 июля 1976 г. рабочими города как символ памяти о гвардейцах-освободителях. В 1989 г., к 55-летию освобождения тех мест, рядом с обелиском был установлен на постамент танк ИС-3, найденный на территории бывшей военной части в д. Белковщине Сморгонского района. Под ним – табличка со словами: *«Ваша мужнасць бяспрыкладна. Ваша воля нязломна. Ваша слава бессмяротна»*. Танк смотрит в сторону противоположного, левого берега Вилии. У подножия обелиска хранится капсула с посланием к потомкам, которую было завещано вскрыть в 2076 г., спустя сто лет после установки памятника. В ней содержатся сведения об истории города, список воинов-гвардейцев и партизан, принимавших участие в освобождении Сморгонщины, а также тех, чьими силами была возведена «Переправа».

**Основные сведения.** Плацдарм на западном берегу Вилии был занят в ночь на 4 июля 1944 г. бойцами 3-го гвардейского Сталинградского механизированного корпуса. В частности, подразделениями 35-й гвардейской танковой бригады, которой командовал дважды Герой Советского Союза гвардии генерал-майор Ази

Асланов, и 7-й гвардейской танковой бригады под командованием гвардии полковника Михаила Родионова. В течение лета и осени бригада Асланова участвовала в освобождении городов Вилейки, Минска, Молодечно, Вильнюса, Шяуляя, Елгавы и других. Бригада получила восемь благодарностей Верховного Главнокомандующего. В 1990 г. было возобновлено представление командующего 3-м Белорусским фронтом И. Д. Черняховского от 4 июля 1944 г. о присвоении Герою Советского Союза гвардии генерал-майору Ази Асланову звания дважды Героя Советского Союза. 21 июня 1991 г. за успешное руководство боевыми действиями бригады и личный героизм в ходе операции «Багратион» Герой Советского Союза гвардии генерал-майор танковых войск Ази Ахад оглы Асланов вторично был удостоен звания Герой Советского Союза (посмертно). Ази Асланов похоронен в Баку в Нагорном парке (ныне Аллея шахидов). Несмотря на то что враг основательно укреплял свою оборону, планируя задержать у Сморгони наступающие советские части, чтобы выиграть время и подготовиться к обороне Вильнюса, этим планам гитлеровцев не суждено было осуществиться. Утром началось наступление гвардейцев, и уже к 15.00 Сморгонь была освобождена<sup>95</sup>. Именем Ази Асланова названа одна из сморгонских улиц, а в Вилейке в 2009 г. ему открыт памятник на деньги азербайджанской диаспоры в Беларуси. Автором памятника является белорусский скульптор азербайджанского происхождения Камилль Камал<sup>96</sup>.

**Доступность и состояние.** Мемориал находится в хорошем состоянии и готов к посещению. Объект доступен к свободному посещению 24/7.

**Целевая аудитория.** Для широкой аудитории. В рамках проведения образовательных экскурсий рекомендуется для посещения детям среднего школьного возраста (IX класс), старшего школьного возраста (XI класс), студентам I курса. При подаче информации необходимо учитывать специфику каждого возраста.

**Рекомендации по использованию в туристической деятельности.** Представляется целесообразным формирование маршрута Боруны – Сморгонь – Вилейка, посвященного событиям ПМВ и ВОВ, рассчитанного как на граждан Беларуси, так и на граждан Азербайджана.

### Инфраструктура.

Подъездная дорога	Парковка	Туалет	Объекты питания	Безбарьерная среда
В хорошем состоянии	Для любых типов транспорта	Туалет уличный ямный	Отсутствуют	Отсутствует

<sup>95</sup> Довгаль, Е. «Переправа, переправа! Берег левый, берег правый...» [Электронный ресурс] / Е. Довгаль // Белорусская военная газета. – Режим доступа: <https://news.21.by/society/2015/04/03/1070475.html>. – Дата доступа: 17.10.2021.

<sup>96</sup> Манцэвіч, А. Адкрылі помнік Азі Асланаву [Электронный ресурс] / А. Манцэвіч // Рэгіянальная газета. – 2009. – 3 чэрв. – Режим доступа: <https://rh.by/ru/2009/07/03/adkryli-pomnik-azi-aslanavu-dapounenae-fatagrafiyami/>. – Дата доступа: 17.10.2021.

## 60. Мемориальный комплекс «Асілак»



**Место расположения:** г. Свислочь (у пересечения ул. Советская с дорогой Н6410).

**Координаты:** 53.03177, 24.07489.

**Тема:** Великая Отечественная война.

**Краткое описание.** Основной монумент — высокая скульптура сильного мужчины с мечом. Перед скульптурой создана мемориальная стена, на которой на чугунных плитах написаны имена 1162 погибших местных уроженцев. Установлено несколько образцов военной техники.

**Основные сведения.** «Асілак» (богатырь) — широко известный белорусский фольклорный образ силача, великана, который является защитником своей земли. Он символизирует обычного жителя, босоного, в простой рубашке, миролюбивого (меч опущен вниз), но готового в любой момент отразить нападение врага. Богатырь зорко смотрит вдаль днем и ночью, всегда стоит на страже родной земли. Памятник был открыт в 45-ю годовщину освобождения Свислочи 16 июля 1989 г. Автор — скульптор П. А. Цомпель, архитекторы — Ю. В. Казаков и М. С. Каршук.

**Доступность и состояние.** Мемориал в отличном состоянии и доступен к свободному посещению 24/7.

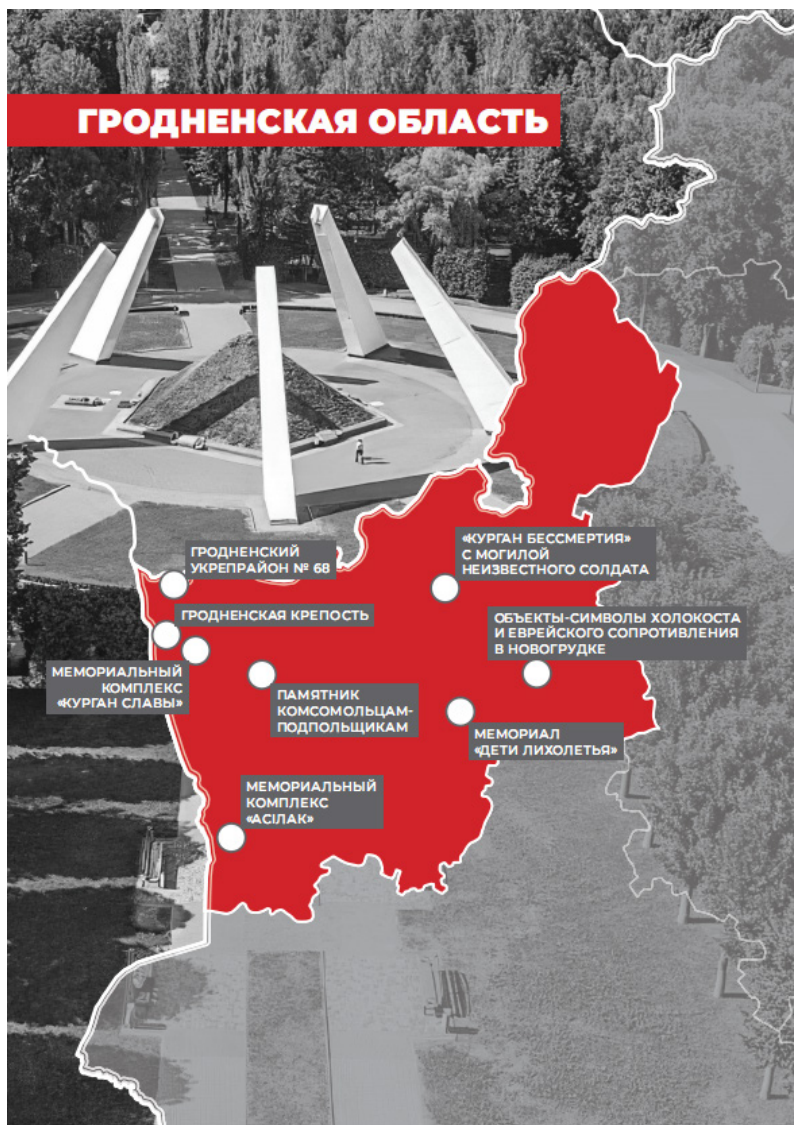
**Целевая аудитория.** Для широкой аудитории, индивидуальные туристы. В рамках проведения образовательных экскурсий рекомендуется для

посещения детям среднего школьного возраста (IX класс), старшего школьного возраста (XI класс), студентам I курса. При подаче информации необходимо учитывать специфику каждого возраста.

**Рекомендации по использованию в туристической деятельности.** Посещение в рамках обзорной экскурсии по городу.

**Инфраструктура.**

<b>Подъездная дорога</b>	<b>Парковка</b>	<b>Туалет</b>	<b>Объекты питания</b>	<b>Безбарьерная среда</b>
В хорошем состоянии	Вместительная парковка для всех видов автомобильного туристического транспорта	Отсутствует	Отсутствуют	Безбарьерная среда отсутствует, но в целом монумент доступен для осмотра



## ГЛАВА 6 МЕСТА ПАМЯТИ И МЕМОРИАЛЫ В МИНСКЕ. ПАСПОРТА ОБЪЕКТОВ







**Мемориальный комплекс  
«Масюковщина».**

Пересечение улиц  
Тимирязева и Радужной.

**Обелиск  
«Минск – город-герой».**

Пересечение проспектов  
Победителей и Машерова.

**Территория бывшего  
Минского гетто.**

Раковское предместье, Юбилейная площадь,  
Еврейский мемориальный парк.

**Монумент Победы.**

Площадь Победы  
(по проспекту Независимости,  
между улицами Захарова и Киселёва).

**«Танк-освободитель» и  
памятный знак на месте казни  
членов Минского подполья.**

Александровский (Центральный) сквер.

**Памятник «Парад  
белорусских партизан».**

Набережная реки Свислочь  
в районе улицы Красноармейской.

**Мемориальный комплекс  
«Тростенец».**

Юго-восток Минска,  
урочища «Шашковка» и «Благовщина».



## 6.1 ВЕЛИКАЯ ОТЕЧЕСТВЕННАЯ ВОЙНА

### 61. Мемориальный комплекс «Масюковщина»



**Место расположения:** на пересечении улиц Тимирязева и Радужной, на месте братского кладбища советских военнопленных из нацистского лагеря Шталаг-352.

**Координаты:** 53.930676, 27.480636.

**Тема:** Великая Отечественная война.

**Краткое описание.** Памятник-монумент представлен каменной стеной длиной 20 м, шириной 2 м, высотой 5 м. На фасаде со стороны ул. Тимирязева надпись на белорусском языке «Сучаснікі і патомкі, схіліце галовы. Тут спяць вечным сном тыя, хто не стаў на калені перад ворагам» і дата «1941–1945». Сверху венок, в центре которого звезда, под ним скрещенное оружие. Ниже надпись: «Тут у 1941–44 гг. нямецка-фашысцкімі захопнікамі расстраляна і замучана 80 000 ваеннапалонных Савецкай Арміі і мірных грамадзян». За памятником находятся участки захоронения с могильными плитами. В центре композиции – центральная аллея, которая проходит около захоронений и выходит на площадку с ротондой – обелиском, в котором находится гранитная имитация Книги Памяти с именами погибших в лагере. Настоящая книга-мартиролог «Вечная память вам, сыны советского народа» была подготовлена и выпущена в 1964 г. в 4 экземплярах, один из которых до 1990-х гг. находился в ротонде мемориального комплекса «Масюковщина», второй –

на спецкомбинате КБО, третий и четвертый – в Белорусском национальном музее истории Великой Отечественной войны. В книге содержится поименный список 9400 советских воинов, погибших в Шталаге-352 в 1941–1942 гг. В 4583 случаях, кроме имени и даты смерти, указан адрес или место рождения военнопленного. Большинство из них были захоронены на этом месте, в 197 ямах-могилах у д. Глинище. Но по-прежнему на территории бывшего военного городка находятся выявленные и невыявленные братские могилы. По этой причине установленное количество погибших в лагере военнопленных постоянно увеличивается и в будущем несомненно будут выявлены новые фамилии. Первый памятник-монумент был возведен на месте массовых захоронений в соответствии с решением Облисполкома № 51 в 1949 г.

Осенью 1958 г. с одобрения и при активной поддержке П. М. Машерова по проекту архитектора-художника В. Волчека соорудили существующий и сегодня мемориал, благоустроили вход к памятнику и месту захоронения, сделали площадку вокруг памятника. Затем (во второй очереди возведения мемориала, 1959–1964 гг.) было произведено благоустройство всей территории мемориала, осуществлена разбивка аллей, выполнено оформление могил, проведена посадка зеленых насаждений (проект 1960 г. благоустройства и озеленения братских могил (БГА НТД, 3–1–1711), возведена вокруг мемориала каменная ограда. Значительную роль в реабилитации бывших военнопленных и развитии мемориального комплекса в Масюковщине сыграли два видных деятеля партизанского движения и политики БССР П. М. Машеров и К. Т. Мазуров (первый секретарь ЦК КП БССР 28 июля 1956 г. – 30 марта 1965 г., представитель Центрального штаба партизанского движения в звании подполковника 1942–1943 гг.). Они очень хорошо представляли, через что пришлось пройти заключенным Шталага-352, и понимали несправедливость, с которой те столкнулись после окончания войны. Официальное открытие мемориала состоялось 3 июля 1964 г. На мероприятии присутствовали многие высокопоставленные лица БССР и участники ВОВ: Мазуров, Рокоссовский, Конев и Баграмян. Территория лагеря, где содержались военнопленные, находится напротив братского кладбища с другой стороны железной дороги, вдоль ул. Лынькова (Военный городок). На данный момент в Масюковщине сохранились старый перрон, где проходила разгрузка/погрузка военнопленных (53.930296, 27.472563), оригинальная трассировка улиц бывшего военного городка и лагеря, брусчатка, выложенная советскими военнопленными в 1942 г., здания пищеблока (ул. Лынькова, 111А, 53.927288, 27.470813), лазарета (ул. Лынькова, 111Г, корп. 1 и корп. 2, 53.927844, 27.468496), гаража (ул. Лынькова, 111Е, 53.926280, 27.468930), дома офицерского состава (ул. Лынькова, 71, 53.927986, 27.475051), а также бани (ул. Лынькова, 85, корп. 6, 53.925314, 27.473194). Вся территория бывшего Шталага-352 долгое

время была недоступна для гражданского населения (вплоть до 2015 г.), а после ухода военных быстро пришла в заброшенное состояние и требует скорейшей консервации и музеефикации. Здание последнего барака, в котором непосредственно содержались военнопленные, было снесено в 2019 г. В данный момент наибольшую тревогу вызывает судьба здания лазарета, которое горело дважды только в 2020 г. Сохранить память о произошедшей в Масюковщине катастрофе призван также и возведенный рядом с мемориалом храмовый комплекс. В 2016 г. рядом с лагерным кладбищем началось строительство церкви в неовизантийском стиле Воздвижения Креста Господня, которая была освящена в октябре 2020 г. При храмовом комплексе создан Музей подвига советских военнопленных – узников Шталага-352 в г. Минске, посвященный истории этого трагического места. Посещение бесплатное, доступ по договоренности с отцом Олегом Кунцевичем.

**Основные сведения.** В самом начале Великой Отечественной войны в покинутом советском военном городке вблизи д. Масюковщины нацисты развернули лагерь Шталаг-352 (нем. Stalag или Stammlager – лагерь вермахта для военнопленных из рядового и сержантского состава). Здесь за годы оккупации были убиты и доведены до мучительной смерти от голода, холода, болезней и издевательств более 80 000 советских граждан. Зимой 1941–1942 гг. в лагере одновременно находилось до 140 000 военнопленных из разных родов войск и уголков СССР. Абсолютное большинство узников находилось на открытом воздухе. Вблизи лагеря были также расстреляны нацистами и тысячи гражданских лиц, преимущественно еврейской национальности.

В 1943 г. к советским военнопленным были также добавлены 5000 интернированных итальянских военных (нем. Italienische Militärinternierter, IMI), которые не только не пожелали продолжать участие в войне на немецкой стороне, но и выступили с оружием в руках против вермахта в ходе реализации операции «Ось». Отправка на территорию Беларуси была для них наказанием со стороны немцев. Большинство итальянцев, попавших в Шталаг-352, осталось в так называемом лесном лагере навсегда. Лесным немцы называли лагерь из-за обилия сосен и дубов, которые произрастали на его территории. Шталаг-352 существовал в течение трех лет – с июля 1941 г. по июль 1944 г. Составная часть шталага – городской лагерь в Пушкинских казармах был ликвидирован весной 1943 г. (на его месте после эвакуации лагерного госпиталя разместилась часть СС). После освобождения Минска 3 июля 1944 г. территория бывшего Шталага-352 долго не пустовала. Здесь был организован лагерь НКВД № 168, который просуществовал вплоть до 1949 г. В нем содержались уже немецкие военнопленные<sup>97</sup>.

---

<sup>97</sup> Яцкевіч, Н. А. Масюкоўшчына. Трагедыя савецкіх ваеннапалонных / Н. А. Яцкевіч, М. Г. Нікіцін. – Мінск : Беларуская энцыклапедыя імя Петруся Броўкі, 2019. – С. 86–99.

**Целевая аудитория.** Туристические организованные группы: школьники, студенты, местные жители, россияне. В рамках проведения образовательных экскурсий рекомендуется для посещения детям среднего школьного возраста (IX класс), старшего школьного возраста (XI класс), студентам I курса. При подаче информации необходимо учитывать специфику каждого возраста. Индивидуальные иностранные туристы.

**Рекомендации по использованию в туристической деятельности.** В 2020 г. Д. В. Морозовым и Е. Н. Мох был разработан контрольный текст и технологическая карта пешеходной экскурсии под названием «Пленная правда: история Шталага-352 в Масюковщине», утвержденная Национальным агентством по туризму в ноябре 2020 г. Благодаря удобному расположению территории бывшего Шталага-352 ее удобно включать в туристические программы как для граждан Беларуси, так и для иностранцев. Этот объект может выступать в качестве собирательного образа, раскрывающего суть трагедии всех советских военнослужащих, попавших в нацистский плен. Как и мемориалы в Хатыни, Тростенце, Минском гетто, комплекс в Масюковщине является наглядным объектом, который иллюстрирует одну из наиболее трагических страниц истории ВОВ и оккупационного режима на территории Беларуси. В перспективе выглядит рациональной незначительная корректировка текущего маршрута обзорной экскурсии по Минску, утвержденной Национальным агентством по туризму. После осмотра комплекса «Минск-Арена» можно предусмотреть вместо разворота на пр-те Победителей поворот на ул. Нарочанскую, проезд по ул. Тимирязева рядом с мемориалом на месте братского кладбища Шталага-352 и Крестовоздвиженской церковью. Вернуться на проспект в таком случае возможно рядом со зданием Национального олимпийского комитета по ул. Радужной.

**Инфраструктура.** Информационный стенд у входа на мемориал обновлен летом 2022 г. Разработана виртуальная история лагеря <https://stalag352.by/>. Состояние самой территории лагеря требует скорейшего благоустройства и музеефикации.

Подъездная дорога	Парковка	Туалет	Объекты питания	Безбарьерная среда
В отличном состоянии	По ул. Тимирязева парковка для всех видов транспорта	Рядом с музеем при храме	Отсутствуют	Присутствует (на территории мемориала)

## 62. Территория бывшего Минского гетто



**Место расположения:** бывшее Минское гетто обозначено рядом мемориалов, расположенных на большой территории в районе современных улиц Мельникайте, – «Яма» и «Аллея праведников мира»; Сухой, 25 – Историческая мастерская им. Леонида Левина, «Разбитый очаг» и «Жертвам Минского гетто» («Каменный пантеон»); Гебелева, 1 – Мемориальная доска руководителю еврейского подполья М. Гебелеву; Кальварийской, 3А – Мемориальная доска в честь подпольщиков Минского гетто на здании бывшей еврейской больницы; Романовской Слободе, 13/Сухой, 1 – Мемориальная доска в память о Бременских евреях; Раковской и Юбилейной площади – «Жертвам нацизма». Непосредственно с историей уничтожения узников Минского гетто связаны мемориалы на ул. Притыцкого «Тучинка», а также в Тростенце (ул. Селицкого) и Благовщине (12-й км трассы М3).

**Координаты:** мемориальные комплексы «Яма» и «Аллея праведников мира» – 53.910174, 27.543126, «Разбитый очаг» – 53.902602, 27.535036, «Жертвам Минского гетто» («Каменный пантеон») – 53.902429, 27.536395; здание последнего барака гетто «Историческая мастерская» – 53.902457, 27.537341; Мемориальная доска М. Гебелеву – 53.900985, 27.540484; Мемориальная доска в честь подпольщиков Минского гетто – 53.904740, 27.538304; Мемориальная доска в память о Бременских евреях – 53.903428, 27.539558; обелиск «Жертвам нацизма» – 53.905806, 27.541598.

**Тема:** Великая Отечественная война.

**Краткое описание.** История событий Минского гетто сегодня представлена следующими ключевыми мемориальными объектами.

Чёрный обелиск из гранита, установленный в 1947 г. на месте Большого гетто по ул. Мельникайте, где 2–3 марта 1942 г. были убиты около 5000 евреев.

Часть из них была сброшена в сохранившуюся реальную и довольно глубокую яму, на месте, где до войны добывали песок. На ее дне был установлен первый памятник событиям холокоста в СССР. На обелиске на русском языке и идиш написано: «... Светлая память на светлые времена пяти тысячам евреев, погибших от рук лютых врагов человечества – фашистско-немецких злодеев. 2.03.1942 г.». Авторы – поэт Хаим Мальгинский и каменотес Мордух Спришен.

Здесь же в июле 2000 г. была установлена *скульптурная композиция «Последний путь»*, расположенная вдоль ступенек, ведущих к центру мемориала, и создававшаяся в течение 8 лет (архитектор Леонид Левин, скульпторы Александр Финский, Эльза Поллак). К центру мемориала ведет лестница, по которой 27 фигур, словно безмолвные и безликие тени, спускаются в яму, «в вечность». Их очертания не четки и лишены правильных анатомических форм. Фигуры отливали в Минске. Все выполнено в бронзе. Лепила фигуры израильская скульптор Э. Поллак, которой принадлежит много работ для экспозиций музея Яд Вашем. В юности она сама прошла через ужасы немецких концлагерей.

*Мемориал «Яма»* расположен на месте оврага, в котором и сегодня находятся останки многочисленных невинных жертв. Рядом высажена Аллея праведников мира в честь жителей Беларуси, спасавших евреев в годы оккупации 1941–1944 гг.

*Мемориальная композиция «Каменный пантеон»* на старом еврейском кладбище. С ноября 1941 г. в Минское гетто начинают депортировать евреев из многих стран Западной Европы. В память о них установлены эти 9 камней, надписи на которых свидетельствуют о том, откуда нацисты свозили еврейских граждан в Минск. Это, в частности, Гамбург, Франкфурт, Дюссельдорф, Брно, Вена, Берлин и другие города. Камни стоят по краям площадки, выложенной брусчаткой, которая образует круг. Этот круг диаметром 3 м символизирует «лату» – нашивку желтого цвета, которую, как в средневековье, должны были носить на верхней одежде все узники гетто. Рядом беспорядочно сложены разбитые «мацевы» – надмогильные камни еврейского кладбища как символ разрушенного мироуклада. Неподалеку в октябре 2008 г. установлена композиция под названием *«Разбитый очаг»*, созданная архитектором Леонидом Левиным и скульптором Максимом Петрулем и символизирующая безжалостно разрушенный варварами быт мирных жителей. На этом месте были обнаружены останки около 5000 человек. На пьедестале из красного гранита, как на фундаменте дома, стоят стул и сломанный круглый стол, за каким когда-то собиралась счастливая семья. Однако после внезапного нацистского погрома жизнь людей оборвалась<sup>98</sup>.

---

<sup>98</sup> *Левин, Л.* К вопросу о мемориализации мест массового уничтожения жертв Холокоста на территории Беларуси / Л. Левин // Уроки Холокоста: история и современность : сб. науч. работ / МБФ «Возрождение-Старт». – Минск, 2009–2010. – Вып. 3. – С. 177.



*Деревянный дом по ул. Сухой, 25* был построен в 1900 г. До войны в нем проживал еврей-каменщик, изготавливавший надгробные плиты для находившегося рядом еврейского кладбища и охранявший его. Во время оккупации в этом доме, как и во всех других в гетто, жило много семей, и, вероятно, этот дом стал спасительным убежищем узников. Незадолго до последнего погрома 21–23 октября 1943 г., когда гетто было ликвидировано, в вырытом под домом подвале спрятались 26 человек. Узники прожили в этом подвале около 9 месяцев, пока город не освободила Красная Армия, спастись удалось только 13 человекам. Минское гетто, как и лагерь Тростенец, было конечным пунктом для тысяч евреев, вывезенных из Германии, Австрии, Чехии. Сюда ехали с чемоданами, набитыми нехитрыми пожитками. Эти чемоданы составляют теперь основу маленькой музейной экспозиции. Из раскрытого чемодана, как из другого времени, удивленно выглядывает кукла в платьице с оборками, в другом лежит тонкая стопочка фотографий. Широко распахнутые глаза ребенка, доверчиво смотрящие в будущее, которого не было. Дом был отреставрирован на средства Германии. В марте 2003 г. в здании начала действовать Историческая мастерская им. Леонида Левина. Здесь хранятся оригинальные фотографии, документы, интервью с теми, кому удалось спастись в этом аду, проводятся семинары, конференции, экскурсии, помогающие сохранять память о Минском гетто и лагере смерти «Малый Тростенец».

**Памятник погибшим на Тучинке** открыт в 2008 г. на углу улиц Кальварийской и Берута. Он представляет собой два каменных блока, сжимающих массу людей, у которых остается лишь один выход – небо. Надписи на белорусском, английском, русском языке и иврите: «*Около этого места в 1941–1943 гг. фашисты расстреляли более 14000 узников Минского гетто*». Автор – Л. М. Левин. Мемориал расположен на месте копанки за западной оградой Кальварийского кладбища, где также покоятся останки узников гетто, – примерно в километре от самой Тучинки. Такой шаг вполне объясним, учитывая ее удаленность от оживленных магистралей, но непосредственные места казней осени 1941-го по-прежнему остаются не отмеченными, и в результате такого решения информация о них стирается из памяти минчан окончательно. Надпись на памятнике гласит, что на Тучинке за три года было расстреляно свыше 14000 человек, но в действительности их число может быть вдвое больше. Именно в карьерах Тучинки, в промзоне на ул. Харьковской, лежат жители Замчища и Раковского предместья.

**Основные сведения.** В годы войны Раковское предместье и еще около 40 улиц и переулков составили территорию Минского гетто. Его центром стала Юбилейная площадь, тут находился юденрат – орган еврейского самоуправления, биржа труда, место сбора узников и публичных наказаний. Минское гетто было создано 19 июля 1941 г. приказом оккупационных властей. В приказе определялись улицы, куда должно было переселиться все еврейское население в 5-дневный срок. Условия жизни узников гетто были ужас-



ными. Застройка территории гетто была преимущественно малоэтажной, деревянной, места не хватало катастрофически – на одного взрослого приходилось приблизительно 1,5 м<sup>2</sup> жилой площади. В гетто не было магазинов, бани, электроэнергии, воду для питья брали из нескольких колонок. Детям не разрешалось посещение школ, в самом гетто школы не работали. Евреи не могли самовольно покидать территорию гетто, только в составе рабочих колонн, и должны были носить на одежде специальные опознавательные знаки – лагты. Только те, кто ходил на работу, получали еду, иждивенцы – старики и дети – были обречены на голодную смерть. Чтобы добыть пропитание, люди, рискуя быть убитыми, выменивали еду у белорусского населения города через ограждение гетто. С самого начала существования гетто нацисты и их пособники проводили акции уничтожения, или, как их называли узники, погромы, – оцепляли определенную часть гетто и убивали всех, кого находили, после погромов территория гетто сокращалась. В истории Минского гетто выделяют около 10 крупных погромов, во время которых погибали тысячи человек. Люди пытались спастись, сооружали так называемые «малины» – схроны: делали двойные стены, копали ямы под полом, прятались на чердаках. Во время погромов в таких схронах приходилось сидеть бездвиженно, без еды и воды по несколько суток. С весны 1942 г. людей начали умерщвлять в душегубках – специально оборудованных автомобилях, где убийство производилось с помощью выхлопных газов. В некоторые дни такие автомобили делали по несколько рейсов. Они забирали людей с Юбилейной площади и отвозили в Малый Тростенец. В Минском гетто убивали не только местных евреев, но и евреев из Германии, Австрии, Чехии, которых начали привозить в город с конца 1941 г., для них был отделен специальный район, получивший название зондергетто. При этом в Минском гетто под руководством Исае Казинца, Михаила Гебелева, Гирша Смоляра и Матвея Пруслина уже с первых месяцев существования гетто активно действовали 22 подпольные группы, объединявшие более 300 человек. В качестве основного места сборов использовалась инфекционная больница, куда погромщики обычно опасались заходить. На боевом счету еврейских подпольщиков диверсионные акты и саботаж на немецких предприятиях и железнодорожном узле, около 5000 людей, выведенных из гетто в партизанские отряды, сбор оружия и медикаментов для партизан, распространение подпольной печати. Всего из узников Минского гетто было создано, по разным данным, от 7 до 10 партизанских отрядов: 5-й отряд им. Кутузова, отряды им. Лазо, Буденного, Фрунзе, Пархоменко, Щорса, 25-летия БССР, отряд 406 и отряд 106, и 1-й батальон 208-го отдельного партизанского полка. Пополняли они и ряды знаменитого отряда братьев Бельских в Налибокской пуще. 21 июня 1943 г. нацистская верхушка приняла решение о полном уничтожении всех гетто на оккупированных землях.

Последним днем существования Минского гетто считается 21 октября 1943 г. – день начала последнего погрома. В итоге из более 100 000 евреев, попавших в Минское гетто, выжить смогли только 2–3% узников. Оно было одним из самых крупных в Европе, занимая по количеству узников третье место после Варшавского и Львовского. Однако точная цифра убитых в Минском гетто не известна, а ряд захоронений еще не изучен<sup>99</sup>.

**Доступность и состояние.** Состояние мемориалов отличное, доступны к свободному посещению 24/7.

**Целевая аудитория.** Туристические организованные группы: школьники, студенты, местные жители. В рамках проведения образовательных экскурсий рекомендуется для посещения детям среднего школьного возраста (IX класс), старшего школьного возраста (XI класс), студентам I курса. При подаче информации необходимо учитывать специфику каждого возраста. Индивидуальные иностранные туристы.

**Рекомендации по использованию в туристической деятельности.** В 2007 г. Т. В. Биндель был разработан контрольный текст и технологическая карта пешеходной экскурсии под названием «Расстрелянные звезды» («История Минского гетто»), утвержденная Национальным агентством по туризму. Посещение территории гетто имеет смысл комбинировать в рамках одного дня с посещением экскурсии «Тростенец». Обед рекомендуется предусмотреть в районе бывшего гетто. Как и мемориалы в Хатыни, Масюковщине, Тростенце, бывшая территория Минского гетто является наглядным местом памяти холокоста, которое иллюстрирует как собирательный образ всех гетто оккупированной нацистами Европы одну из наиболее трагических страниц истории Второй мировой войны и оккупационного режима как на территории Беларуси, так и СССР в целом.

**Инфраструктура.** Информационные стенды отсутствуют.

Подъездная дорога	Парковка	Туалет	Объекты питания	Безбарьерная среда
В отличном состоянии	Парковки для всех видов транспорта. Парковку автобусов рядом с еврейским кладбищем рекомендуется осуществлять со стороны улицы К. Цеткин	Туалеты доступны в заведениях общественного питания в районе бывшего гетто	Расположены в городе	Отсутствует

<sup>99</sup> Денисов, А. В. Память о Минском гетто [Электронный ресурс] / А. В. Денисов. – Режим доступа: <https://times.bntu.by/news/7023-pamyat-o-minskom-getto-ekskursiya>. – Дата доступа: 24.10.2021.

## МИНСКОЕ ГЕТТО



### 63. Мемориальный комплекс «Тростенец»



**Место расположения:** занимает большую площадь в трех основных локациях: мемориальный комплекс «Тростенец» на бывшей территории лагеря и памятник на месте крематория в урочище Шашковка на ул. Селицкого, урочище Благовщина на 12-м км Могилевского шоссе (М4) – место массовых расстрелов.

**Координаты:** мемориальный комплекс «Тростенец» – 53.838333, 27.705492; урочище Шашковка – 53.828522, 27.702767; урочище Благовщина – 53.838433, 27.733976.

**Тема:** Великая Отечественная война.

**Краткое описание.** История событий лагеря Тростенец сегодня представлена следующими мемориальными сооружениями: мемориальный сквер и памятник-обелиск в память узников лагеря смерти Тростенец, уничтоженных в 1941–1944 гг. (установлен в 1963 г. в п. Большой Тростенец); памятник на месте сожжения 6500 заключенных (установлен в 1965 г.); памятник на месте кремационной ямы-печи, в которой было уничтожено около 50 000 человек; памятный знак в урочище Благовщина, у входа на территорию захоронений 150 000 человек. 29 июня 2018 г. была торжественно открыта вторая очередь мемориала в Благовщине. Присутствовали президенты Беларуси, Австрии, Германии, представители государственных организаций и общественных союзов Израиля, Польши, Чехии, Австрии, Германии. У парковки на ул. Селицкого установлен информационный стенд со схемой комплекса,

а также два товарных вагона, символизирующих эшелоны, на которых привозили в Минск узников. Главной композиционной осью мемориального комплекса на территории бывшего концлагеря является «Дорога памяти», вдоль которой установлены памятные знаки в виде гранитных плит с информацией о местах уничтожения и количестве уничтоженных людей на территории Беларуси в 1941–1944 гг. На центральной площади, как на главной композиционной и визуальной оси комплекса, на самой высокой точке рельефа размещается памятник-монумент «Врата памяти» (скульптор К. Костюченко) в виде 10-метровой скульптуры из бронзы. Площадь построена по принципу треугольника, замощена гранитными термообработанными плитами (площадью 627 м<sup>2</sup>). Треугольник по планировочному решению представляет как символ напряженности, замкнутости, не свободы в пространстве и времени, так и символ вечности и памяти. Скульптурная композиция «Врата памяти» решена в виде ворот, без ограды в открытом пространстве, ничего не закрывающих и не имеющих практического смысла, что говорит о бессмысленности убийств и угнетений одних людей другими. Лицевая сторона как старый черно-белый снимок узников, смотрящих на посетителей мемориала из того времени, тела которых переплетены с конструкцией ворот. На этой же оси в 2019 г. был открыт «Массив имен», объединяющий на одном постаменте 10 колонн с высеченными на них именами. Они символически обозначают десять эшелонов с австрийскими евреями, депортированными из Вены в Тростенец. Автором концепции стал австрийский архитектор Даниэль Занвальд. Воплощал идею в жизнь минский скульптор К. Костюченко. За монументом расположено «Поле погребения», где каратели рассеивали пепел сожженных узников. «Дорога памяти», как луч рентгена, врезается в рельеф и проходит вдоль исторических руин сооружений лагеря смерти. «Дорога смерти» идет до места уничтожения заключенных в урочище Шашковка – крематория яма-печь. Скульптурную композицию «Кремационная яма-печь» планируется решить в виде двух уложенных крестом черных балок, нависающих над огромным рвом. На данный момент она обозначена гранитным обелиском с надписью: *«На этом месте фашистскими палачами сжигались мирные советские граждане»*. Яма-печь была построена нацистами в октябре 1943 г. и представляла собой вырытую в земле яму с пологим подходом к ней, огороженную колючей проволокой и плотным дощатым забором. Здесь сжигали узников, доставленных в специально оборудованных для умерщвления газом крытых грузовиках. Всего в печи крематория было уничтожено более 50 000 человек.

С восточной стороны от «Дороги памяти» сохранились руины бывшего лагеря смерти. Проектом предусмотрено их выявление с последующей консервацией. Для сохранения и визуального осмотра руин используется

мощение и отмостка из камня, сами руины очищены от наслоений и законсервированы. Каждое сооружение концлагеря обозначено мемориальными плитами с исторической информацией, зона содержания узников лагеря ограничена архитектурными элементами. В центре территории, у поста охраны «Юнкер», воссоздана вышка для охраны и караула из деревянных конструкций высотой 7 м, в которой установлен прожектор. Путь до урочища Благовщина планируется осуществлять по пешеходно-транспортному маршруту протяженностью 2,5 км на малогабаритном транспорте от разворотной площадки на территории лагеря смерти до пешеходного моста через Могилевское шоссе. Однако сейчас необходимо совершать переезд по трассе М3. От парковки в Благовщине маршрут идет через «Площадь жизни» по «Дороге памяти» через «Площадь парадоксов XX в.» до «Площади смерти», спускаясь по ступеням в лесной массив к кладбищу «Благовщина» и «Лесу имен». Главным архитектором является Г. Л. Левина, продолжающая развивать концепцию, заложенную ее отцом – Л. М. Левиным. Вся территория Благовщины трактуется как мемориальный парк, в центре которого – кладбище с выявленными 34 братскими могилами. Граница кладбища по периметру обозначена архитектурными элементами, образ которых решен в виде исторических столбов ограды. Могилы оформлены засыпкой колотым черным гранитом, с окантовкой декоративным металлическим листом и установкой надгробной плиты «окно в вечность» из черного полированного гранита, в которой отражается небосвод, объединяя существующее окружение с вечным. Вдоль аллеи мемориального парка запроектированы две ландшафтные композиции. Одна из них – «Яблоневый лес» – посвящена детям, уничтоженным в урочище Благовщина. Деревья, расцветающие в весеннее время, подчеркивают эффект противоречия между жизнью и смертью. Другая композиция – «Потерянное время» – образована радиусной посадкой плакучей породы растений, символизирующей бессмысленность событий войны<sup>100</sup>.

**Основные сведения.** Осенью 1941 г. в Малом Тростенце оккупанты огородили большую территорию колхоза им. Карла Маркса и устроили там лагерь, который вначале выглядел как трудовой. Там работали те, кто мог пригодиться, чтобы вести подсобное хозяйство, содержать в порядке дома немецкого начальства и охраны. Потом появились полуподземные баракы смертников и специальный детский барак. Поодаль, в урочище Благовщина, уже готовились глубокие рвы для массового захоронения убитых. В лагерь «Тростенец» свозили евреев из Минского гетто и стран Европы, советских

---

<sup>100</sup> Аксенова, А. А. Мемориальный комплекс «Тростенец» – память жертвам Великой Отечественной войны в Беларуси / А. А. Аксенова // Региональные архитектурно-художественные школы. – 2017. – № 1. – С. 51–55.

военнопленных, участников движения Сопротивления. Для доставки узников была построена специальная железнодорожная ветка. Депортированные из Европы прибывали с багажом и личными вещами. Все это изымали, взамен выдавали багажные квитанции и перевозили ничего не подозревающих людей «к новому месту», «на дачу в Благов», к расстрельным рвам. Для перевозки часто использовали газенвагены («душегубки»), в которых мужчины, женщины, дети погибали еще в пути. В 1942 г., когда партизанам удалось снять патруль и освободить нескольких заключенных, охрана лагеря была усилена земляным валом, вышками для круглосуточного дежурства вооруженных часовых и колючей проволокой с током высокого напряжения.

В 1943 г., после Курской битвы, исход войны становился все яснее. Руководство лагеря перешло к сокрытию следов массового уничтожения людей. Для этого использовался труд заключенных минской тюрьмы по ул. Володарского. Тела расстрелянных раскапывались, извлекались из рвов, перевозились в урочище Шашковка, где была устроена кремационная яма, и сжигались. Применялась землечерпальная техника, специальный инвентарь. Не были забыты и металлические сита для отсеивания ценных предметов. Одновременно продолжались массовые казни. Были расстреляны и сожжены те, кто работал в Шашковке. В июле 1944 г. лагерь «Тростенец» перестал существовать. За три неполных года в нем было уничтожено более 206 500 человек. Точная цифра не известна. Ряд захоронений еще не изучен<sup>101</sup>.

**Доступность и состояние.** Состояние мемориального комплекса отличное, однако требует завершения запланированных работ.

**Целевая аудитория.** Туристические организованные группы: школьники, студенты, местные жители. В рамках проведения образовательных экскурсий рекомендуется для посещения детям среднего школьного возраста (IX класс), старшего школьного возраста (XI класс), студентам I курса. При подаче информации необходимо учитывать специфику каждого возраста. Индивидуальные иностранные туристы.

**Рекомендации по использованию в туристической деятельности.** В 2020 г. А. П. Богдановой был разработан контрольный текст и технологическая карта пешеходной экскурсии под названием «Знать и помнить: лагерь Малый Тростенец», утвержденная Национальным агентством по туризму в 2020 г. Посещение мемориального комплекса имеет смысл комбинировать в рамках одного дня с посещением экскурсии «Расстрелянные звезды» по территории бывшего минского гетто, Исторической мастерской им. Леонида

---

<sup>101</sup> Минкевич, Л. Мемориальный комплекс «Тростенец» напоминает о страшных событиях минувшей войны [Электронный ресурс] / Л. Минкевич // Беларусь сегодня. – Режим доступа: <https://www.sb.by/articles/uidet-i-ne-zabyt-trostenec.html>. – Дата доступа: 15.10.2021.



Левина на ул. Сухой, обедом в городе и последующим переездом на территорию мемориального комплекса в Тростенце. Как и мемориалы в Хатыни, Масюковщине, Минском гетто, комплекс в Тростенце является наглядным местом памяти, которое иллюстрирует одну из наиболее трагических страниц истории ВОВ и оккупационного режима как на территории Беларуси, так и СССР в целом.

**Инфраструктура.** Информационные стенды корректные.

Подъездная дорога	Парковка	Туалет	Объекты питания	Безбарьерная среда
В отличном состоянии	Парковки для всех видов транспорта	Отсутствует. Ближайший расположен на АЗС А-100 по трассе М4, 5-й километр, 2, Новодворский сельсовет, Минский район. Координаты: 53.832191, 27.736347	Отсутствуют	Присутствует

## ГОРОД МИНСК



# ГЛАВА 7 МЕСТА ПАМЯТИ И МЕМОРИАЛЫ В МИНСКОЙ ОБЛАСТИ. ПАСПОРТА ОБЪЕКТОВ





**Мемориальный комплекс «Шталаг-342».**

Молодечно.

**Мемориальный комплекс «Хатынь».**

Логойский район.

**Монумент в честь советской матери-патриотки.**

Жодино.

**Мемориальный комплекс «Курган Славы».**

Смолевичский район.

## 7.1. ВОЙНА 1812 Г.

### 64. Памятники войны 1812 г. в Борисове и окрестностях



**Место расположения:** г. Борисов, деревни Брили и Студёнка Борисовского района.

**Координаты:** Борисовский объединенный музей, пр-т Революции, 67 – 54.230610, 28.501435; мемориал на территории Борисовского тет-де-пона «Батареи», напротив дома пр-т Революции, 92 – 54.233106, 28.498646; бывший французский госпиталь, ул. Лопатина, 32 – 54.24546, 28.50354; дом-усадьба И. Х. Колодеева, ул. 30 лет ВЛКСМ, 8 – 54.225764, 28.531782; Брилевское поле, комплекс из 4 памятников, д. Брили – 54.311304, 28.354477; памятник жертвам войны 1812 г. (швейцарским солдатам), д. Студёнка – 54.328685, 28.359675; памятник и мемориальная доска на памятнике в честь русских воинов, д. Студёнка – 54.325440, 28.355669; памятник на месте Верхнего моста у переправы наполеоновской армии, д. Студёнка – 54.325798, 28.354949; памятник на месте братской могилы французских солдат, кладбище д. Студёнки – 54.320690, 28.367617; памятник в честь русских воинов, у знака д. Студёнка в лесополосе у поворота в деревню со стороны д. Веселово – 54.330668, 28.365037.

**Тема:** война 1812 г.

**Краткое описание.** Комплекс памятных мест, связанных со сражением на Березине 14 (26)–17 (29) ноября 1812 г. между французскими корпусами и русскими армиями Чичагова и Витгенштейна на обоих берегах р. Березины, а также с мемориализацией данных событий.

**Основные сведения.** В борисовском музее представлена тема войны 1812 г., а неподалеку можно увидеть тет-де-пон – предмостные земляные

укрепления, построенные русскими военными инженерами в апреле-июне 1812 г. и восстановленные весной 1813 г. французскими военнопленными. На валах установлен монумент в виде каменного памятника на постаменте и двух пушек, установленных рядом. Однако основной памятник – это сами земляные укрепления. Дом-усадьба И. Х. Колодеева представляет собой городскую усадьбу конца XIX – начала XX в., в которой жил историк, исследователь войны 1812 г. и именем которого связана мемориализация места сражения на Березине. По его инициативе и на его средства там были установлены первые памятники. Экспозиция в усадьбе также раскрывает тему войны 1812 г. В здании сохранившегося бывшего казначейства 1807 г., находящегося у Воскресенского собора, во время войны 1812 г. французы разместили госпиталь. Мемориальный комплекс на Брилевском поле (д. Брили) был создан в 1962 г. на правом берегу р. Березины напротив д. Студёнка. Состоит из следующих монументов: памятник на Брилевском поле в честь русских воинов, погибших во время войны 1812 г. (установлен в 1912 г., разрушен в 1920 г., восстановлен в 1992 г.); памятник русским воинам (1962 г., автор Н. А. Рыженков); памятник воинам наполеоновской армии, погибшим при переправе через Березину (1997 г.), в 2006 г. рядом символически захоронены останки одного из солдат французской армии; памятный знак «Смута́к і пакланенне» с могилой неизвестного солдата русской армии (2012 г.). От монумента 1962 г. аллея ведет к Березине. По обе стороны аллеи видны курганы. Вопреки народному мнению, что это оригинальные захоронения 1812 г., это мемориальные курганы, насыпанные также в 1962 г. На противоположном берегу у д. Студёнки также размещены несколько памятников: памятник в честь русских воинов на въезде со стороны д. Веселово (1965 г.); памятник на месте Верхнего моста у переправы наполеоновской армии (установлен в 1901 г., разрушен в 1920 г., окончательно разобран в 1962 г., восстановлен в 2002 г.); памятник и мемориальная доска на памятнике в честь русских воинов у места артиллерийского моста (1962 г.); памятник жертвам войны 1812 г., возведенный в 2002 г. на средства правительства Швейцарии (архитектор И. В. Морозов, скульптор А. Е. Артимович), хоть и посвящен всем жертвам, но также является памятником погибшим здесь швейцарским солдатам; памятник на месте братского захоронения (2008 г.) французских солдат и гражданских лиц на кладбище д. Студёнки (три могилы после перезахоронений 2007, 2008, 2012 гг.). Дополнением ко всем упомянутым памятникам может служить аг. Староборисов, а также каплица и памятный камень в соседнем п. Светлая Ро́ща<sup>102</sup>.

<sup>102</sup> Подробная информация об указанных мемориалах представлена здесь: Лукашевич, А. М. Памятники и памятные места 1812 года в Беларуси / А. М. Лукашевич. – Минск, 2012. – С. 40–44, 85–88, 107–109, 118–122.

**Доступность и состояние.** Памятники в хорошем состоянии и доступны для посещения 24/7 (музеи по графику работы).

**Целевая аудитория.** Для широкой аудитории. Туристы из Франции и Швейцарии. В рамках проведения образовательных экскурсий рекомендуется для посещения детям среднего школьного возраста (VIII класс), старшего школьного возраста (XI класс), студентам I курса. При подаче информации необходимо учитывать специфику каждого возраста.

**Рекомендации по использованию в туристической деятельности.** Непрямую попасть из д. Брили в д. Студёнку нельзя, поэтому, чтобы посетить мемориалы, на месте переправы необходимо ехать в объезд через д. Веселово. Земляные укрепления 1812 г. нуждаются в высечке кустарников, которые мешают обзору памятника. Также не хватает информационных стендов (и виртуальных форм демонстрации): сложился неправильный стереотип, что памятник, охраняемый государством, это стела с пушками, а не сами укрепления, что искажает восприятие места памяти. В ходе экскурсии больше внимания стоит уделить валам, а не символическому монументу. В целом, упомянутые мемориалы активно используются в туристической деятельности, однако далеко не всегда в комплексе. В этих местах также проводятся военно-исторические реконструкции 1812 г., но в них в большей степени следует вовлекать городское пространство (тет-де-пон, улицы исторического центра).


**Инфраструктура.** Инфраструктура для приема туристов на Брилевском поле и в д. Студёнке отсутствует.

Подъездная дорога	Парковка	Туалет	Объекты питания	Безбарьерная среда
В хорошем состоянии	Парковка для туристического транспорта есть на Брилевском поле, у памятника «Батарей», у дома-усадьбы И. Х. Колодеева	Отсутствует	В г. Борисове	Отсутствует



## 7.2. ПЕРВАЯ МИРОВАЯ ВОЙНА

### 65. Мемориальный комплекс памяти Первой мировой войны «Забродье»



**Место расположения:** д. Забродье, Нарочанский сельсовет, Вилейский район.

**Координаты:** 54.543246, 26.72825.

**Тема:** Первая мировая война.

**Краткое описание.** Мемориальный комплекс состоит из нескольких частей.

Русское лесное военное кладбище, расположенное в лесу у деревни, рядом со съездом с трассы Р63. Все братские и индивидуальные могилы обозначены бутовым камнем. Кресты выполнены из мраморной крошки, символизирующей березу. Пространство наполнено малыми архитектурными формами, в том числе звонницей с колоколом из гильзы снаряда. Рядом с кладбищем сохранились контуры госпитальных землянок.

Мемориальная часовня Св. Бориса и Глеба с музейной экспозицией. Здесь находится коллекция оригинальных предметов и документов, отражающих военные будни. Старые фотографии документируют тот период и имеют отношение к событиям, происходившим вокруг Забродья. Строительство Борисоглебской часовни началось в 2003 г. Она находится на месте, где располагался штаб дивизии. Сейчас это единственный специализированный музей

Первой мировой войны в Беларуси<sup>103</sup>. Восстановленный фрагмент узкоколейной дороги с музеефицированным железнодорожным составом из пяти вагонов, стилизованным под эпоху Первой мировой войны. Каждый вагон – отдельная тематическая экспозиция: штабной, столыпинский, в таком возили сначала крестьян со скотом в Сибирь, а позже возили солдат Первой мировой, вместе с лошадьми. Следующие вагоны – лазарет, офицерское собрание и тир. Рельсы пожертвовал Вторчермет, а вагоны – вилейские предприятия и ДОСААФ. Аутентичные деревенские постройки конца XVIII – начала XX в. В одном из домов начала XX в. действует этнографическая экспозиция. Кухня со столовыми приборами, сундуки, ручники, лопаты для печи, горшки, занавески, одежда и прочая настоящая утварь. Жилая комната с мебелью того времени, кровати, колыска, соломенные матрацы, дрова у печи, канапа, шкаф, музыкальные инструменты и фото.

Гараж с военной техникой времен Первой и Второй мировых войн. Всю ретротехнику можно взять напрокат. Есть возможность заказать фотосессию на всех этапах катания, а также сфотографироваться у самолета или военной техникой Первой и Второй мировых войн. Все работы принадлежат авторству художника-графика, иконописца, ландшафтного дизайнера, основателя фонда Первой мировой войны, научного сотрудника Вилейского краеведческого музея Бориса Борисовича Цитовича, его жены Валентины и их сына Данилы<sup>104</sup>.

**Основные сведения.** Забродье в 1915–1917 гг. находилось вблизи линии фронта. Здесь стоял штаб 29-й пехотной дивизии армейского корпуса 2-й русской армии. В Забродье квартировали офицеры, в лесу размещался госпиталь.

**Доступность и состояние.** Мемориал находится в хорошем состоянии и готов к посещению. Объект доступен к свободному посещению 24/7. Время работы музея: 11.00 – 19.00. Понедельник – выходной. Тел.: +375 (29) 651-74-44; +375 (29) 333-84-46.

**Целевая аудитория.** Для широкой аудитории. В рамках проведения образовательных экскурсий рекомендуется для посещения детям среднего школьного возраста (VIII класс), старшего школьного возраста (XI класс), студентам I курса. При подаче информации необходимо учитывать специфику каждого возраста.

**Рекомендации по использованию в туристической деятельности.** Хорошо подходит для комбинации с посещением Залесья и Сморгони, а также в качестве яркого транзитного объекта при дороге на Нарочь. Комплекс также

---

<sup>103</sup> Толочко, В. Борис Цитович – часовой забытой войны [Электронный ресурс] / В. Толочко // Sputnik Беларусь. – Режим доступа: <https://sputnik.by/20171026/boris-citovich-chasovoj-zabytoj-vojny-1031581913.html>. – Дата доступа: 27.10.2021.

<sup>104</sup> Там же.

идеально подходит для посещения семьями, с ночлегом. Возможна организация тематических образовательных интерактивных программ-квестов для детских групп.

**Инфраструктура.** Музей, возможность организации питания и размещения в домах агроусадьбы «Забродье».

<b>Подъездная дорога</b>	<b>Парковка</b>	<b>Туалет</b>	<b>Объекты питания</b>	<b>Безбарьерная среда</b>
В хорошем состоянии	Для любых типов транспорта	Уличный ямный	По предварительному заказу	Отсутствует

## 66. Укрепления Первой мировой войны на высоте 217.1. Нарочская операция



**Место расположения:** д. Пасынки, урочище Искрино, Мядельский район.

**Координаты:** 54.893183, 26.825491

**Тема:** Первая мировая война.

**Краткое описание.** О Первой мировой войне на высоте 217 напоминают немецкие доты. Именно здесь находился важный узел в линии кайзеровских позиций вдоль линии фронта. С высоты открывается вид сразу на три озера: Мядель, Мястро и Нарочь. В районе между озерами Нарочь и Мядель концентрация немецких укреплений одна из наиболее высоких на всей бывшей линии фронта. Длина обороняемого участка составляла 4 км, глубина – 1,5 км. Здесь исследователи насчитали около сотни немецких сооружений. Основная масса – это укрытия и наблюдательные пункты. Высшая точка местности обозначена геодезическим знаком, установленным непосредственно на дот Первой мировой войны. Укрепления находятся в хорошем состоянии, однако не музеефицированы<sup>105</sup>.

---

<sup>105</sup> *Тарналицкий, М.* Мядель – Нарочь: немецкие позиции Первой мировой войны [Электронный ресурс] / М. Тарналицкий // Meridian28.com – проект о неизвестной Беларуси. – Режим доступа: [meridian28.com/report/miadel\\_naroch\\_1.html](http://meridian28.com/report/miadel_naroch_1.html). – Дата доступа: 24.10.2021.

**Основные сведения.** В ноябре 1915 г. фронт Первой мировой войны в Беларуси стабилизировался на линии Нарочь – Сморгонь – Барановичи – Пинск. Началась так называемая позиционная война, когда бои велись на стабильных фронтах с глубокоэшелонированной обороной. Ввиду стабилизации фронта немецкой стороной началось строительство железобетонных сооружений по всей обороняемой линии. Активное строительство, вероятнее всего, приходится на начало 1916 г. За последующие два года по всей линии фронта немецкие инженеры успели построить около тысячи дотов, а также хорошо их оборудовать. Русские войска не строили железобетонных сооружений, ограничиваясь лишь деревянными постройками: войска часто испытывали острый дефицит материалов.

Данная площадка используется как место проведения реконструкций, посвященных Нарочской операции (18 марта 1916 г. – 14 апреля 1916 г.). 11 февраля 1916 г. в могилевской Ставке состоялось совещание, посвященное дальнейшим действиям Западного фронта. В начале 1916 г. германская армия начала штурм крупнейшей французской крепости Верден. Потеря французами Вердена открывала перед германскими войсками свободный путь на Париж, что неизбежно вело к капитуляции Франции. Положение под Верденом складывалось отчаянное, и союзное французское командование попросило у российской Ставки провести отвлекающее наступление. В связи с тяжелым положением, сложившимся на французском фронте у стен крепости Верден, было решено оказать союзникам помощь и начать наступление в районе оз. Нарочь. Главком Западного фронта А. Е. Эверт указал на невыгодность погодных условий, на неготовность его войск к операции, но его доводы не были услышаны. В итоге Нарочскую операцию было поручено провести генералу от инфантерии А. Ф. Рагозе, уроженцу Витебска, выпускнику Полоцкого кадетского корпуса. Он был временно назначен командующим 2-й армией. Наступление русских под Нарочью вынудило Германию перебросить значительные силы из-под Вердена на Восточный фронт. За время операции силы противника, противостоявшего 2-й армии, выросли на 30 000 штыков, 150 легких орудий, 82 тяжелых орудия и более чем 200 пулеметов. Сражение под Нарочью сковало кайзеровские войска на Восточном фронте, и германское командование было вынуждено остановить наступление под Верденом. Тем не менее Нарочская операция развития не получила и в конце марта была прекращена. Наступление велось в весеннюю распутицу, разрозненно, на узких участках фронта; войска вводились в бой по частям, резервы запаздывали, управление воинскими частями и соединениями нарушалось. За время боев под Нарочью российская армия потеряла около 100 000 солдат и офицеров. Немцы оставили на полях сражения около 30 000-40 000 солдат, 1200 человек было взято в плен. Таков итог нарочской трагедии. Долгие годы

Нарочская операция 1916 г., «Нарочская Голгофа», как ее назвал А. А. Керсновский, один из самых значительных русских военных историков XX в., оставалась одним из самых неупоминаемых сражений Первой мировой войны. Нарочское сражение стало первой наступательной операцией Русской императорской армии после великого отступления 1915 г. Ее опыт использовал А. А. Брусилов при разработке планов Луцкого сражения – знаменитого Брусиловского прорыва<sup>106</sup>.

**Доступность и состояние.** Подъездная дорога от трассы Р28 грунтовая, подходящая только для легкового транспорта. Объект доступен к свободному посещению 24/7.

**Целевая аудитория.** Индивидуальные туристы, семьи и небольшие группы. В рамках проведения образовательных экскурсий рекомендуется для посещения детям среднего школьного возраста (VIII класс), старшего школьного возраста (XI класс), студентам I курса. При подаче информации необходимо учитывать специфику каждого возраста.

**Рекомендации по использованию в туристической деятельности.** Исходя из определенных сложностей в плане доступности мемориального комплекса, в текущий момент целесообразным видится посещение в рамках пешеходных, вело- и мотомаршрутов, а также экстремальных поездок на внедорожниках. Объект удобно посещать как аутентичную и живописную транзитную точку, сочетая с музеем в Забродье и мемориалом в Сморгони.

**Инфраструктура.** Туристическая инфраструктура отсутствует.

Подъездная дорога	Парковка	Туалет	Объекты питания	Безбарьерная среда
В хорошем состоянии	Отсутствует	Отсутствует	Отсутствуют	Отсутствует

<sup>106</sup> Нарочская операция – битва за Париж под Нарочью [Электронный ресурс] // Национальная библиотека Беларуси. – Режим доступа: <https://www.nlb.by/content/informatsionnye-resursy/elektronnye-informatsionnye-resursy/resursy-natsionalnoy-biblioteki-belarusi/virtualnye-proekty-vystavki-i-kollektsii/virtualnye-proekty-biblioteki-belarus-v-pervoy-mirovoy-osnovnye-srazheniya-boi-voennye-operatsii/narochskaya-operatsiya-bitva-za-parizh-pod-narochyu/> – Дата доступа: 27.10.2021.

## 7.3. ВЕЛИКАЯ ОТЕЧЕСТВЕННАЯ ВОЙНА

### 67. Государственный мемориальный комплекс «Хатынь»



**Место расположения:** 5-й км дороги Н-8826 рядом с д. Мокрадь Логойского района.

**Координаты:** 54.332977, 27.939734.

**Тема:** #сожженные деревни.

**Краткое описание.** Мемориальный архитектурно-скульптурный комплекс занимает площадь около 50 га. В центре композиции мемориала находится 6-метровая бронзовая скульптура «*Непокоренный человек*» с мертвым ребенком на руках. Рядом сомкнутые гранитные плиты, символизирующие крышу сарая, в котором были сожжены жители деревни. На братской могиле из белого мрамора – символический *Венец памяти*. На нем слова наказа мертвых живым: *«Люди добрые, помните: любили мы жизнь и Родину нашу, и вас, дорогие. Мы сгорели живыми в огне. Наша просьба ко всем: пусть скорбь и печаль обратятся в мужество ваше и силу, чтобы смогли вы утвердить навечно мир и покой на Земле. Чтобы отныне нигде и никогда в вихре пожаров жизнь не умирала!»*. С другой стороны венца ответ живых погибшим: *«Родные вы наши. Головы в скорби великой склонив, стоим перед вами. Вы не покорились фашистским убийцам в черные дни лихолетья. Вы приняли*



*смерть, но пламя любви к Родине нашей советской вовек не погаснет. Память о вас в народе бессмертна, как вечно наша Земля и вечно яркое солнце над нею».*

Бывшая улица деревни выложена серыми, под цвет пепла, железобетонными плитами. В тех местах, где когда-то стояли дома, поставлено 26 символических бетонных нижних венцов срубов и столько же обелисков, напоминающих печные трубы, опаленные огнем. Перед каждым из сожженных домов установлена открытая калитка как символ гостеприимства жителей деревни. На трубах-обелисках – бронзовые таблички с именами тех, кто здесь родился и жил. Сверху каждого обелиска – печально звенящий колокол. Колокола звонят одновременно каждые 30 секунд.

На территории комплекса находится единственное в мире *Кладбище деревень* – 185 могил, каждая из которых символизирует одну из невозрожденных белорусских деревень, сожженных вместе с жителями (186-я – это сама Хатынь). Могила каждой деревни представляет собой символическое пепелище, в центре которого расположен пьедестал в виде языка пламени – символ того, что деревня была сожжена. В траурной урне хранится земля деревни. На могиле написаны название деревни и название района, в котором стояла деревня. Еще один мемориальный элемент комплекса – *символические деревья жизни*, на ветвях которых в алфавитном порядке перечислены названия 433 белорусских деревень, которые были уничтожены оккупантами вместе с жителями, но восстановлены после войны.

*Стена памяти* включает мемориальные плиты с названиями свыше 260 лагерей смерти и мест массового уничтожения людей на территории Беларуси. Рядом горит *Вечный огонь*, пробивающийся из символического первого венца дома либо деревенского колодца. На квадратном траурном постаменте в трех углах расположены три березки. Вместо четвертой – пламя в память о каждом четвертом погибшем жителе Беларуси.

Авторы: коллектив архитекторов – Ю. Градов, В. Занкович, Л. Левин, скульптор – народный художник БССР С. Селиханов. Торжественное открытие мемориального комплекса «Хатынь» состоялось 5 июля 1969 г.<sup>107</sup>.

За Стеной памяти располагается реальное деревенское кладбище Хатыни, обозначенное памятным крестом и табличкой. Оно не входит в структуру мемориального комплекса, однако к нему проложены удобные дорожки, позволяющие организовать посещение после осмотра основных элементов.

**Основные сведения.** Утром 22 марта в Хатыни побывала группа пар-

---

<sup>107</sup> Мемориальный комплекс «Хатынь» [Электронный ресурс] // Минский областной исполнительный комитет. – Режим доступа: <https://www.minsk-region.gov.by/novosti/glavnye-novosti/v-memorialnom-komplekse-shtalag-342-v-molodechno-pochtili-pamyatuznikov-fashistskix-konczlagerej/> – Дата доступа: 27.02.2022.

тизан. Позавтракав в деревне, они без разрешения своего командования совершили вылазку на шоссе Логойск – Плещеницы, повредив линию связи. Связь между батальоном СС «Черная смерть», квартировавшим в Логойске, и 118-м полицейским, размещавшимся в Плещеницах, оборвалась. На линию для поиска места обрыва выехала группа связистов. Из Плещениц, направляясь в отпуск, выехал гауптман Ханс Вельке (в 1936 г. стал чемпионом Олимпийских игр в толкании ядра и был лично знаком с Гитлером) на легковом автомобиле в сопровождении грузовика с солдатами. Партизаны обстреляли машины. Был убит Вельке и еще три карателя. Партизаны снялись с засады и ушли. В этот момент к месту засады подоспели связисты, посланные из Логойска. Они устранили неисправность и вызвали подкрепление. Из Плещениц прибыл 118-й в полном составе, чуть позже из Логойска – команда из батальона «Черная смерть» под командованием О. Дирлевангера. Каратели во главе с Г. Васюрой обследовали место засады партизан, обнаружили стреляные гильзы и по следам партизан отправились к Хатыни.

В полдень каратели окружили деревню, они шли цепью, к каждому дому по 5–6 человек. Людей стали выгонять из домов. Только троим детям – Володе Яскевичу, его сестре Соне Яскевич и Саше Желобковичу – удалось скрыться. Жителей Хатыни загнали в сарай, заперли дверь, обложили соломой и подожгли. В огне сгорели 149 человек, из них 75 детей младше 16 лет. Тех, кто пытался вырваться из горящего сарая, расстреливали из пулеметов и автоматов.

Две девушки Мария Федорович и Юлия Климович чудом смогли выбраться из горящего сарая и доползти до леса. Обгоревших, чуть живых их подобрала жители д. Хворостени Каменского сельсовета. Но и эта деревня вскоре была сожжена нацистами, и обе девушки погибли.

Лишь двое детей из находившихся в сарае остались живы – семилетний Виктор Желобкович и двенадцатилетний Антон Барановский. Когда в горячей одежде, охваченные ужасом люди выбегали из горящего сарая, вместе с другими жителями деревни выбежала Анна Желобкович. Она крепко держала за руку семилетнего сына Витю. Смертельно раненная женщина, падая, прикрыла сына собой. Раненный в руку ребенок пролежал под трупом матери до ухода карателей из деревни. Антон Барановский был ранен в ногу разрывной пулей. Гитлеровцы приняли его за мертвого. Обгоревших, израненных детей подобрали и выносили жители соседних деревень. После войны дети воспитывались в детском доме г. п. Плещеницы.

Единственный взрослый свидетель хатынской трагедии 56-летний деревенский кузнец Иосиф Каминский, обгоревший и израненный, пришел в сознание поздно ночью, когда карателей уже не было в деревне. Ему пришлось пережить еще один тяжкий удар: среди трупов односельчан он нашел своего израненного сына. Мальчик был смертельно ранен в живот, получил сильные

ожоги. Он скончался на руках у отца. Этот трагический момент из жизни Иосифа Каминского положен в основу создания единственной скульптуры мемориального комплекса «Хатынь» – «Непокоренный человек»<sup>108</sup>.

**Доступность и состояние.** Мемориал находится в отличном состоянии и готов к посещению. Объект доступен к свободному посещению 24/7. Экскурсионное обслуживание осуществляется по предварительной записи с 10.30 до 15.00 ежедневно, кроме понедельника. Экскурсии проводятся на русском, белорусском и английском языках. Контакты: +375 (1774) 5-57-87; info@khatyn.by.

**Целевая аудитория.** Для широкой аудитории. В рамках проведения образовательных экскурсий рекомендуется для посещения детям среднего школьного возраста (IX класс), старшего школьного возраста (XI класс), студентам I курса. При подаче информации необходимо учитывать специфику каждого возраста.

**Рекомендации по использованию в туристической деятельности.** Удобное расположение вблизи трассы МЗ дает возможность объединить посещение комплекса с мемориалами «Дальва» и «Курган Славы», раскрыв таким образом различные грани исторических событий периода нацистской оккупации в годы ВОВ и освобождения Беларуси. Во время посещения комплекса необходимо упоминать о новых мемориалах на местах сожженных деревень, таких, как, например, «Ола».

**Инфраструктура.** Имеется точка доступа к Wi-Fi.

Подъездная дорога	Парковка	Туалет	Объекты питания	Безбарьерная среда
В отличном состоянии	Вместительная парковка для всех видов транспорта. Платная	Присутствует	Отсутствуют	Присутствует

<sup>108</sup> Трагедия Хатыни [Электронный ресурс] // Государственный мемориальный комплекс «Хатынь». – Режим доступа: <https://khatyn.by/ru/memorial/tragediya-khatyni>. – Дата доступа: 27.02.2022.

## 68. Мемориальный комплекс «Курган Славы»



**Место расположения:** 21-й км республиканской дороги М2 Минск – Национальный аэропорт Минск, рядом с д. Слободой Смолевичского района.

**Координаты:** 54.018027, 27.892986.

**Тема:** #места сражений.

**Краткое описание.** Общая высота мемориала составляет 70,6 м. Земляной холм высотой 35 м венчает скульптурная композиция из четырех штыков, облицованных титаном, высотой 35,6 м каждый. Штыки символизируют 1-й, 2-й, 3-й Белорусские и 1-й Прибалтийский фронты, освобождавшие Беларусь в ходе операции «Багратион» в 1944 г. Их основание опоясывает кольцо с барельефными изображениями советских воинов и партизан. На внутренней стороне кольца, выполненной в технике мозаики, отбит текст: *«Армии Советской, Армии-освободительнице – слава!»*. Основание обелиска украшают изображения орденов Отечественной войны и Славы. К смотровой площадке ведут 2 лестницы по 241 ступени каждая. На склоне, у подножия, находится мемориальная плита с надписью: *«У Кургане Славы жменя да жмені лягла зямля з гарадоў-Герояў і іншых месц жорсткіх баёў, з гарадоў і сёл, якія навек праславілі сябе ратнымі і працоўнымі подзвігамі дзеля свабоды і незалежнасці Савецкай Радзімы»*. Авторы: скульпторы – А. Бембель и А. Артимович, архитекторы – О. Стахович и Л. Мицкевич, инженер – В. Лапцевич. Дата открытия – 5 июля 1969 г.<sup>109</sup>

<sup>109</sup> Мемориальный комплекс «Курган Славы» [Электронный ресурс] // Минский областной исполнительный комитет. – Режим доступа: <https://www.minsk-region.gov.by/turizm-i-otdykh/dostoprimechatelnosti7928/kurgan-slavy/>. – Дата доступа: 27.02.2022.

В июне 2004 г. по инициативе и при поддержке Федерации профсоюзов Беларуси на территории мемориального комплекса «Курган Славы» был создан музей военной техники под открытым небом, расположенный рядом с парковкой и кафе. Среди его экспонатов советские танки Т-34, ИС-2 и ИС-3, самоходная артиллерийская установка ИСУ-152, послевоенный Т-10, артиллерийские орудия разных годов выпуска (противотанковые пушки ЗИС-2 образца 1941 г., ЗИС-3 1942 г., дивизионное орудие Д-44 1944 г.). В августе 2019 г. экспозицию пополнил легендарный истребитель Ил-2. В июне 2020 г. музей под открытым небом пополнила боевая машина «Катюша».

Вдоль дороги от экспозиции военной техники к Кургану Славы расположены информационные стенды со сведениями о подготовке и реализации операции «Багратион», ее результатах, а также о послевоенном восстановлении Беларуси и ее современном состоянии.

**Основные сведения.** Курган Славы расположен на месте ожесточенных боев, в ходе которых летом 1944 г. была разгромлена 105-тысячная группировка гитлеровских войск. Это событие вошло в историю как «Минский котел». После пяти недель сражений Красная Армия нанесла тяжелое поражение крупнейшему военному соединению Третьего рейха – группе армий «Центр» и полностью освободила Беларусь.

Общий замысел операции состоял в разгроме флангов германской группы армий «Центр», окружении основных ее сил восточнее Минска и полном освобождении Беларуси. Это был чрезвычайно амбициозный и масштабный план – одномоментное сокрушение целой группировки войск планировалось в ходе войны очень редко.

Одно из крупнейших военных наступлений в истории человечества началось 23 июня 1944 г. и завершилось 29 августа. Участие в нем приняли 2,4 миллиона человек. Операция «Багратион» стала триумфом советской теории военного искусства благодаря хорошо скоординированному наступательному движению всех фронтов и операции по дезинформации противника о месте генеральной атаки<sup>110</sup>.

**Доступность и состояние.** Мемориал находится в отличном состоянии и готов к посещению. Объект доступен к свободному посещению 24/7. Сегодня Курган Славы является филиалом государственного мемориального комплекса «Хатынь». Экскурсионное обслуживание осуществляется по предварительной записи с 10.30 до 15.00 ежедневно, кроме понедельника. Экскурсии проводятся на русском, белорусском и английском языках. Контакты: +375 (1750) 7-10-76; info@khatyn.by.

---

<sup>110</sup> «Курган Славы». Народный мемориал вчера и сегодня [Электронный ресурс]. – Режим доступа: kurgan.lprof.by. – Дата доступа: 27.02.2022.

**Целевая аудитория.** Для широкой аудитории. В рамках проведения образовательных экскурсий рекомендуется для посещения детям среднего школьного возраста (IX класс), старшего школьного возраста (XI класс), студентам I курса. При подаче информации необходимо учитывать специфику каждого возраста.

**Рекомендации по использованию в туристической деятельности.** Удобное расположение вблизи трассы М2 дает возможность объединить посещение комплекса с мемориальным комплексом «Хатынь», раскрыв таким образом различные грани исторических событий ВОВ 1943–1944 гг. в Беларуси. В ходе экскурсии необходимо дать сведения и о мемориальном комплексе «Багратион» в Светлогорском районе<sup>111</sup>.

**Инфраструктура.** Имеется точка доступа к Wi-Fi.

Подъездная дорога	Парковка	Туалет	Объекты питания	Безбарьерная среда
В отличном состоянии	Вместительная парковка для всех видов транспорта. Платная	Присутствует	Присутствуют	Отсутствует

<sup>111</sup> Мемориал «Багратион» [Электронный ресурс] // Памятники Гомельщины. – Режим доступа: <https://monument.goub.by/?p=844>. – Дата доступа: 27.02.2022.

## 69. Мемориальный комплекс «Шталаг-342»



**Место расположения:** г. Молодечно, ул. Заславская, рядом со зданием 19Г.

**Координаты:** 54.322532, 26.873303.

**Тема:** Великая Отечественная война.

**Краткое описание.** Памятник жертвам концентрационного лагеря Шталаг-342 представляет собой стилизованный барак из бетона. Внутри черные плиты с именами погибших заключенных. На стенах металлические кресты, в стене барака прорези в виде трех крестов. Вместо крыши – решетка. Из ступеней прорастают черные металлические цветы, над которыми решетка крыши разрывается. Символические ворота и окна оплетены колючей проволокой. Рядом размещен памятный камень с надписью на белорусском языке: *«ЛЮДЗІ! СХІЛІЦЕ ГАЛОВЫ ... Тут трагічна завяршыўся шлях 33 150 савецкіх ваеннапалонных і мірных грамадзян нашай Радзімы і іншых краін: жанчын, дзяцей, нямоглых старых, па-зверску закатаваных нямецка-фашысцкімі захопнікамі ў канцэтрацыйным лагеры “ШТАЛАГ № 342” у 1941–1944 гг.»*. Площадка перед баракom выложена красной брусчаткой. Мемориальный комплекс жертвам концентрационного лагеря Шталаг-342 создан в 1995 г. Архитектор – Л. М. Левин. 3 июля 2021 г. установлена металлическая табличка с QR-кодом в рамках проекта «Цифровая звезда».

**Основные сведения.** В июле 1941 г. нацисты оборудовали в Молодечно концентрационный лагерь, который расположился на территории бывшей Молодечненской учительской семинарии Шталаг-342 (нем. Stalag или Stammlager – лагерь вермахта для военнопленных из рядового и сержантско-



го состава). В Молодечненский концлагерь попадали военнопленные и гражданские, заподозренные в связях с партизанами, включая стариков, женщин и детей. Постоянно на территории лагеря находилось около 30 000 человек. Лагерь был огорожен колючей проволокой. Узники размещались в бараках без отопления во все сезоны года. Их кормили один раз в сутки, выдавая на человека 100 г эрзац-хлеба, изобретенного нацистами специально «для русских», состоявшего из целлюлозной муки, свекольных отжимок, опилок и отрубей, и 1 литр жидкой баланды из непригодных для еды отходов. Не хватало в лагере и простой воды. Ночью истерзанные и голодные узники лежали группами, прижимаясь друг к другу и накрываясь всем, что могли найти, чтобы согреться. От физического истощения, голода, эпидемии тифа и других болезней началась массовая смертность. Обычным делом были также и ночные расстрелы. Трупы сбрасывали по 150, 200, 300 человек в ямы на кладбище в 150 м от лагеря. За время его существования в нем было уничтожено более чем 33 150 военнопленных и мирных жителей. Всего за годы войны через концлагерь прошло около 70 000-80 000 человек<sup>112</sup>.

**Доступность и состояние.** Мемориал находится в отличном состоянии и готов к посещению. Объект доступен к свободному посещению 24/7.

**Целевая аудитория.** Для широкой аудитории. В рамках проведения образовательных экскурсий рекомендуется для посещения детям среднего школьного возраста (IX класс), старшего школьного возраста (XI класс), студентам I курса. При подаче информации необходимо учитывать специфику каждого возраста.

**Рекомендации по использованию в туристической деятельности.** Подходит для транзитного посещения как в рамках тематических экскурсий, экскурсий, посвященных военной тематике, так и в рамках краеведческих программ.

**Инфраструктура.** Информационных стендов нет.

Подъездная дорога	Парковка	Туалет	Объекты питания	Безбарьерная среда
В хорошем состоянии	По ул. Заславской парковка для всех видов транспорта	Отсутствует	Расположены в городе	Отсутствует

<sup>112</sup> В мемориальном комплексе «Шталаг-342» в Молодечно почтили память узников фашистских концлагерей [Электронный ресурс] // Минский областной исполнительный комитет. – Режим доступа: [www.minsk-region.gov.by/novosti/glavnye-novosti/v-memorialnom-komplekse-shtalag-342-v-molodechno-pochtili-pamyat-uznikov-fashistskix-konczlagerej/](http://www.minsk-region.gov.by/novosti/glavnye-novosti/v-memorialnom-komplekse-shtalag-342-v-molodechno-pochtili-pamyat-uznikov-fashistskix-konczlagerej/). – Дата доступа: 27.10.2021.

## 70. Мемориальный комплекс «Памяти исчезнувших деревень»



**Место расположения:** к северу от Вилейки, у д. Снежково при дороге Р29 на д. Куренец, Вилейский район, Любанский сельсовет.

**Координаты:** 54.531480, 26.942763.

**Тема:** Великая Отечественная война и в целом судьба деревень района с 1939 по 2009 г.

**Краткое описание.** Первый и единственный мемориал такого рода в Беларуси, посвященный населенным пунктам Вилейского района, которые исчезли в период 1939–2009 гг. Планировка и размещение объектов выполнены сообразно географической карте района. В начале мемориала – «Хатынский камень» в виде перевернутого колокола с названиями 5 деревень, сожженных вместе с жильцами в 1941–1944 гг. Деревянная скульптура – охваченная пламенем женская фигура – дополняет композицию. Рядом расположены колодезный сруб с журавлем, столб с колесом для гнезда аиста, очертания деревенского дома с призрачными чертами. Тропинка, выложенная брусчаткой из полевого камня, ведет по символической деревенской улице. 13 валунов, которые размещаются по двум спиралям (подобно молекуле ДНК), символизируют 13 сельских советов Вилейского района. На каждом камне – мемориальная табличка с названиями исчезнувших деревень<sup>113</sup>.

<sup>113</sup> Мемориал «Памяти исчезнувших деревень» [Электронный ресурс] // Главное управление спорта и туризма Минского областного исполнительного комитета. – Режим доступа: [minobltur-ism.gov.by/objects/?SECTION\\_ID=&ELEMENT\\_ID=1086](http://minobltur-ism.gov.by/objects/?SECTION_ID=&ELEMENT_ID=1086). – Дата доступа: 27.10.2021.

Еще один камень содержит перечень деревень, которые влились в городскую черту Вилейки. Центральное место занимает 15-тонный валун с обращением посетителям на белорусском языке: *«Прыпыніся, вандроўнік! Дакраніся і рукой, і сэрцам да гэтых камянёў, і няхай душа твая напоўніцца любоўю да роднай вёскі, роднай сядзібы і хаты, якія знёс бязлітасным подыхам няўмольны час. Няхай заўсёды будуць з табой пачуцці нашчадка сваіх блізкіх і далёкіх продкаў, адчуванне сваіх каранёў, Бацькаўшчыны!»*.

**Основные сведения.** Всего на Вилейщине за 70 лет по разным причинам (сожжены во время Второй мировой войны, затоплены при создании Вилейского водохранилища, присоединены к другим населенным пунктам) исчезли 253 деревни. Сегодня их осталось немного более 400. Идея мемориала принадлежит Евгению Игнатовичу и Анатолию Рогачу. Архитектор – Анатолий Коптюг. Единомышленники организовали настоящую талаку и буквально за несколько недель возвели мемориал. Официальное открытие произошло 30 июня 2009 г.

**Доступность и состояние.** Мемориал находится в отличном состоянии и готов к посещению. Объект доступен к свободному посещению 24/7.

**Целевая аудитория.** Для широкой аудитории. В рамках проведения образовательных экскурсий рекомендуется для посещения детям среднего школьного возраста (IX класс), старшего школьного возраста (XI класс), студентам I курса. При подаче информации необходимо учитывать специфику каждого возраста.

**Рекомендации по использованию в туристической деятельности.** Подходит для транзитного посещения как в рамках тематических экскурсий, экскурсий, посвященных военной тематике, так и в рамках краеведческих программ. Возможно удачное совмещение с мемориальными комплексами ПМВ в Забродье и в районе Нарочи.

**Инфраструктура.** Информационных стендов нет.

Подъездная дорога	Парковка	Туалет	Объекты питания	Безбарьерная среда
В хорошем состоянии	Для всех видов транспорта	Отсутствует	Отсутствуют	Отсутствует

## 71. Мемориал «Жертвам фашизма»



**Место расположения:** г. Борисов (ул. Чапаева).

**Координаты:** 54.222099, 28.511857.

**Тема:** Великая Отечественная война.

**Краткое описание.** Мемориал представляет собой беломраморную стену с барельефом, изображающим пленных. У входа установлены две мемориальные стелы: на одной выбито число погибших, на другой – слова из «Реквиема» Р. Рождественского.

**Основные сведения.** Шталаг-382 действовал в г. Борисове с сентября 1941 г. до конца июня 1944 г. Узниками лагеря были от 40 000 до 60 000 человек. На месте, где находился лагерь, сейчас располагается 60-й отдельный полк связи. В 1967 г. на южном участке лагеря, не занятом воинской частью, был разбит мемориальный сквер. На месте братской могилы 10 000 узников лагеря 3 ноября 1967 г. у ограды воинской части был открыт памятник. Скульптор – Н. А. Рыженков<sup>114</sup>. В 1987 г. у памятника был зажжен вечный огонь. В 2010 г. был открыт памятный знак в честь 10 уроженцев г. Борисова и Борисовского района, которым в период Второй мировой войны было присвоено звание Героя Советского Союза. В 2018 г. в мемориальном сквере установлены образцы военной техники.

<sup>114</sup>Збор помнікаў гісторыі і культуры Беларусі. Мінская вобласць. Кн. 1 / АН БССР, Ін-т мастацтвазнаўства, этнаграфіі і фальклору; рэдкал.: С. В. Марцэлеў (гал. рэд.) і інш. – Мінск: БелСЭ, 1987. – С. 51.

**Доступность и состояние.** Мемориал в отличном состоянии и доступен для свободного посещения 24/7.

**Целевая аудитория.** Для широкой аудитории. В рамках проведения образовательных экскурсий рекомендуется для посещения детям среднего школьного возраста (IX класс), старшего школьного возраста (XI класс), студентам I курса. При подаче информации необходимо учитывать специфику каждого возраста.

**Рекомендации по использованию в туристической деятельности.** Посещение в рамках обзорной экскурсии по г. Борису.

**Инфраструктура.** Мемориал расположен возле Центральной площади. Туристическая инфраструктура расположена в городе.

Подъездная дорога	Парковка	Туалет	Объекты питания	Безбарьерная среда
В хорошем состоянии	На площади	В городе	В городе	Отсутствует

## 72. Мемориальный комплекс «Вдовы. Погибших ждут вечно»



**Место расположения:** аг. Доры Воложинского района (пересечение улиц Советской и Строителей).

**Координаты:** 54.073824, 26.780416

**Тема:** Великая Отечественная война.

**Краткое описание.** Основной элемент комплекса – фигуры пяти скорбящих женщин и ребенка. За ними невысокой стенкой из камней отмечены контуры церкви. Также частью комплекса являются дубовые венки из бронзы и камни с мемориальными табличками, на которых отмечены имена жителей д. Доры, погибших на фронтах Великой Отечественной войны.

**Основные сведения.** В д. Доры Воложинского района 23 июля 1943 г. оккупанты в местной церкви сожгли 106 мирных жителей (согласно базе данных «Белорусские деревни, сожженные в годы Великой Отечественной войны»). Также встречаются сведения о 146 убитых жителях<sup>115</sup>. В память о погибших в 1961 г. на фундаменте сожженной церкви был установлен памятник (скорбящая женщина), а в 1991 г. возник мемориальный комплекс «Вдовы. Погибших

<sup>115</sup>Збор помнікаў гісторыі і культуры Беларусі. Мінская вобласць. Кн. 1 / АН БССР, Ін-т мастацтвазнаўства, этнаграфіі і фальклору ; рэдкал.: С. В. Марцэлеў (гал. рэд.) і інш. – Мінск : БелСЭ, 1987. – С. 116.

ждут вечно». Скульптор – Н. И. Кондратьев, архитекторы – О. Б. Владыкина и С. И. Федченко.

**Доступность и состояние.** Мемориал в хорошем состоянии и доступен к свободному посещению 24/7.

**Целевая аудитория.** Для широкой аудитории, индивидуальные туристы. В рамках проведения образовательных экскурсий рекомендуется для посещения детям среднего школьного возраста (IX класс), старшего школьного возраста (XI класс), студентам I курса. При подаче информации необходимо учитывать специфику каждого возраста.

**Рекомендации по использованию в туристической деятельности.** Посещение комплекса может быть включено в программу иных туров (направления Гродно, Воложин, Крево).

**Инфраструктура.** Комплекс расположен на расстоянии 3 км от трассы М6 (развязка с М7). У поворота на д. Доры на трассе возле д. Шараи Воложинского района расположена АЗС № 38 «Белоруснефть», а также вместительная парковка и туалет. Это известная остановка для туристических групп. Выделенная парковка отсутствует, транспорт следует оставлять вдоль дороги или сбоку от расположенной рядом школы. Туалет, точки общественного питания, как и иные объекты сопутствующей туристической инфраструктуры, отсутствуют.

Подъездная дорога	Парковка	Туалет	Объекты питания	Безбарьерная среда
См. описание выше	См. описание выше	См. описание выше	См. описание выше	Отсутствует



### 73. Санктуарий в д. Боровиковщина



**Место расположения:** д. Боровиковщина Воложинского района (за деревней по левой стороне дороги по направлению к р. Исlochи).

**Координаты:** 53.962176, 26.718273.

**Тема:** Великая Отечественная война.

**Краткое описание.** На небольшом камне установлена памятная доска с кратким описанием событий, именами священников и их портретами. За валуном расположена небольшая беседка-каплица. Под покатой треугольной крышей расположены длинные скамейки, в центре на стене помещен католический крест.

**Основные сведения.** Санктуарий в д. Боровиковщине был возведен в честь блаженных мучеников из ордена францисканцев отцов Германа Стенпеня и Ахиллеса Пухало на месте их гибели. В июле 1943 г. во время карательной операции немецкие войска вошли в Першаи. Викария Стенпеня и священника Пухало предупредили о приближении карателей, однако священнослужители отказались покинуть деревню и остались, чтобы поддерживать жителей. На следующий день всех пленных согнали в соседнее село Боровиковщина. Узнав, что среди обреченных есть священник и викарий, оккупанты убили только их. Тела убитых были публично сожжены. Таким образом, два католических священнослужителя спасли от гибели односельчан. Позже их останки захоронили в Першаих возле костела. В 1999 г. Герман Стенпень и Ахиллес Пухало были беатифицированы распоряжением

папы римского Иоанна Павла II. Мощи блаженных Ахиллеса и Германа были эксгумированы и перезахоронены в боковом алтаре костела Святого Юрия в Першаях. Подобная трагедия произошла в д. Росице Верхнедвинского района Витебской области. 16 февраля 1943 г. там было сожжено 1528 мирных жителей. Католические священники Антоний Лещевич и Юрий Кашира отказались от предложенной свободы, не покинули своих прихожан и погибли вместе со всеми. В д. Росице установлен памятник, посвященный трагедии. 13 июня 1999 г. Антоний Лещевич и Юрий Кашира были беатифицированы римским папой Иоанном Павлом II.

**Доступность и состояние.** Мемориал в отличном состоянии и доступен для свободного посещения 24/7.

**Целевая аудитория.** Для широкой аудитории. Паломники-католики. Любители активного отдыха (водные и пешие походы).

**Рекомендации по использованию в туристической деятельности.** Учитывая месторасположение санктуария, место памяти сложно интегрируется в классические экскурсионные маршруты. Посещение возможно в рамках паломнических туров. Также возможна интеграция в программы активного отдыха: рядом с санктуарием протекает р. Исloch, расположены места стоянок для отдыха.

#### **Инфраструктура.**

Подъездная дорога	Парковка	Туалет	Объекты питания	Безбарьерная среда
Грунтовая дорога	Отсутствует, размещение транспорта вдоль дороги	Отсутствует	Отсутствуют	Отсутствует

## 74. Памятник и музей на малой родине В. З. Коржа



**Место расположения:** аг. Хоростово Солигорского района.

**Координаты:** храм Покрова Пресвятой Богородицы – 52.498643, 27.277113.

**Тема:** Великая Отечественная война.

**Основные сведения.** В д. Хоростово родился В. З. Корж, организатор партизанского движения на Пинщине, впоследствии генерал-майор и Герой Советского Союза. Создатель первого в истории Великой Отечественной войны партизанского отряда. После вернулся в Хоростово и возглавил местный колхоз «Партизанский край». В 1973 г., в доме, в котором в послевоенное время жил В. З. Корж, был открыт музей. В годы войны д. Хоростово была сожжена. 15 февраля 1943 г. местные жители были сожжены в православной Покровской церкви вместе со священником Иоанном Лойко, который остался с прихожанами<sup>116</sup>. В 1992–1996 гг. Покровская церковь была отстроена заново, но чуть в стороне от первоначального места. Священник Иоанн Лойко не канонизирован, однако в Кафедральном соборе Рождества Христова г. Солигорска в росписях цикла «Таинства церкви» есть изображение: в охваченном пламенем храме отец Иоанн совершает Евхаристию. Рядом с Покровской цер-

<sup>116</sup> Гирель, Ж. Жизнь и служения отца Иоанна Лойко [Электронный ресурс] / Ж. Гирель // Слуцкая епархия Минской митрополии Белорусской Православной Церкви Московского Патриархата. – Режим доступа: <http://sluck-eparchiya.by/pub/articles/zhizni-sluzhenie-otca-ioanna-lojko-2>. – Дата доступа: 13.10.2021.

ковью в Хоростово в 1975 г. установлен памятник В. З. Коржу<sup>117</sup>. Также рядом есть памятник погибшим в годы войны на месте братской могилы 8 партизан, однако никак не увековечена трагедия февраля 1943 г.

**Доступность и состояние.** Имеющиеся объекты в хорошем состоянии и готовы к посещению.

**Целевая аудитория.** Для широкой аудитории. Православные паломники.

**Рекомендации по использованию в туристической деятельности.**

Актуальным является вопрос мемориализации трагедии в Хоростово 15 февраля 1943 г. Посещение в связке с хоростовским музеем партизанского края им. В. З. Коржа и урочища Векарево – места дислокации партизанского отряда и аэродрома, где установлен памятник на братской могиле советским воинам и партизанам. У дороги Р23 Солигорск – Микашевичи возле д. Великий Лес Солигорского района – поворот на д. Хоростово. В этом месте установлен монумент братьям Ивану и Михаилу Цубам. Михаил отказался указать оккупантам дорогу к партизанам, за что был расстрелян. Иван повел по ложному пути, завел карателей в болото, откуда они уже не смогли выбраться и были добыты партизанами. Открытие памятника состоялось 9 сентября 1966 г. Авторы: скульптор – С. Селиханов, архитекторы – В. Занкович, Л. Левин<sup>118</sup>.

**Инфраструктура.** Туристическая инфраструктура отсутствует.

Подъездная дорога	Парковка	Туалет	Объекты питания	Безбарьерная среда
В хорошем состоянии	Отсутствует	Отсутствует	Отсутствуют	Отсутствует

<sup>117</sup>Збор помнікаў гісторыі і культуры Беларусі. Мінская вобласць. Кн. 2 / АН БССР, Ін-т мастацтвазнаўства, этнаграфіі і фальклору; рэдкал.: С. В. Марцэлеў (гал. рэд.) і інш. – Мінск: БелСЭ, 1987. – С. 156–157.

<sup>118</sup> Там жа. С. 145–146.

## 75. Мемориальный комплекс «Зыслов остров»



**Место расположения:** в 2 км южнее от д. Старосеки в урочище Зыслов Любанского района.

**Координаты:** 52.635888, 28.411068.

**Тема:** Великая Отечественная война.

**Краткое описание.** Мемориал представляет собой группу памятников на месте бывшего партизанского аэродрома. Комплекс открыт в 1969 г. Проект разработал архитектор Г. В. Заборский<sup>119</sup>. Ключевые элементы: 14-метровый обелиск на месте базирования Минского обкома партии, мемориальная зона на поле бывшего аэродрома с памятником в виде винта самолета, скульптура «Скорбящий партизан» на братском кладбище, где нашли последнее пристанище 296 бойцов. На мемориальной доске надпись: *«Слава вам, храбрые! Слава, бесстрашные! Вечную славу поет вам народ. Доблестно жившие, смерть сокрушившие, память о вас никогда не умрет! Доблестным воинам Советской Армии и партизанам, погибшим в годы Великой Отечественной войны на территории Любанского района»*

<sup>119</sup>Збор помнікаў гісторыі і культуры Беларусі. Мінская вобласць. Кн. 1 / АН БССР, Ін-т мастацтвазнаўства, этнаграфіі і фальклору ; рэдкал.: С. В. Марцэлеў (гал. рэд.) і інш. – Мінск : БелСЭ, 1987. – С. 279–281.

в 1941–1945 гг.». Главным прообразом для скульптуры выступил легендарный Дед Талаш, который летал с этого аэродрома в Москву для выступления с рассказом о партизанской борьбе на оккупированной территории БССР. Отреставрировано шесть партизанских землянок. В 2008–2009 гг. на мемориальном комплексе «Остров Зыслов» проводились ремонтно-реставрационные работы.

**Основные сведения.** Зыслов остров – труднодоступный участок суши среди болот в Любанском районе Минской области. Во время Великой Отечественной войны в период с 1941 по 1944 г. – одна из главных баз партизанского движения в Минской области<sup>120</sup>. Это место, выгодно защищенное самой природой, уже в августе 1941 г. служило надежным убежищем для первого на Минщине отряда под руководством Александра Далидовича. Неслучайно в дальнейшем на Зысловом острове располагались Минские подпольные обкомы, штаб партизанских соединений и бригад, редакции подпольных газет «Звезда», «Чырвоная змена», «Кліч Радзімы», рядом в д. Загалье работала лесная школа. Летом 1942 г. на Зысловом острове с помощью местных жителей сооружен партизанский аэродром, который 22 сентября принял первый самолет с Большой земли. Через аэродром на Зысловом острове осуществлялось снабжение партизан боеприпасами, вооружением и эвакуация раненых. В соседней деревне сумели организовать школу партизанских медсестер. Неподалеку с Зысловом располагался еще остров Добрый. Там специально партизаны создавали видимость бурной авиационной деятельности, потому все немецкие бомбардировки и артиллерийские, минометные обстрелы Добрый отвлекал на себя. Протяженность взлетно-посадочной полосы в Зысловое составляла лишь около 1400 м, но местный рельеф не позволял сделать участок для посадки длиннее. При этом самолетам ЛИ-2, которые осуществляли связь с Большой землей, в обычных условиях требовалась для штатных взлета и посадки полоса в 3 км. Аэродром охранялся по всем правилам: в качестве средства противовоздушной обороны использовали шесть пулеметов. Людей, обеспечивающих охрану, разместили в землянках. Но все же главным преимуществом партизан стала маскировка. Скрыть от вражеских самолетов-разведчиков взлетно-посадочную полосу удавалось при помощи кустов и деревьев, которые росли на специальных салазках: в нужный момент их попросту убирали. Существовала и целая система сигнальных костров, которые заменяли посадочные огни. Землянки не отапливались даже зимой, чтобы позиции не смог выдать дым. В наши дни Зыслов уже не остров. Там, где на десятки

---

<sup>120</sup> Зыслов – остров борьбы и надежды [Электронный ресурс] // Хроника Победы. Проект БелТА., 2015. – Режим доступа: <https://peramoga.belta.by/ru/Rubeji/?id=272666>. – Дата доступа: 27.09.2021.



километров простирались болота, теперь поля местного сельскохозяйственного предприятия<sup>121</sup>.

**Доступность и состояние.** Мемориал находится в хорошем состоянии и готов к посещению. Объект доступен к свободному посещению 24/7.

**Целевая аудитория.** Индивидуальные туристы, семьи и небольшие группы. В рамках проведения образовательных экскурсий рекомендуется для посещения детям среднего школьного возраста (IX класс), старшего школьного возраста (XI класс), студентам I курса. При подаче информации необходимо учитывать специфику каждого возраста.

**Рекомендации по использованию в туристической деятельности.** Исходя из определенных сложностей в плане доступности мемориального комплекса, в текущий момент целесообразным видится посещение в рамках пешеходных, вело- и мотомаршрутов, а также экстремальных поездок на внедорожниках. Лесное расположение в удаленности от населенных пунктов является прекрасной иллюстрацией условий, в которых развивалось партизанское движение и несет в себе потенциал для образовательных экскурсий.

**Инфраструктура.** Дорожки грунтовые. Проезд к мемориалу следует осуществлять через д. Старосеки, откуда к комплексу ведет лесная грунтовая дорога Н8876. Проезд для туристических автобусов и микроавтобусов возможен, однако в дождливую погоду проезд не рекомендуется. Комплекс «Зыслов остров» – филиал Любанского музея партизанской славы. Адрес: г. Любань, ул. Калинина, 2. Тел.: +375 (1794) 6-81-25. Время работы музея: 9.00–18.00. Выходной – понедельник.

Подъездная дорога	Парковка	Туалет	Объекты питания	Безбарьерная среда
В хорошем состоянии	Имеется место для парковки (грунтовое покрытие), где можно разместить туристический автобус	Отсутствует	Отсутствуют	Отсутствует

<sup>121</sup> Дубровская, О. «Лечу на Зыслов». История одной военной операции [Электронный ресурс] / О. Дубровская // Беларусь сегодня. – Режим доступа: <https://www.sb.by/articles/punkt-naznacheniya-zyslov.html>. – Дата доступа: 24.10.2021.



## 76. Мемориал жертвам Городейского гетто



**Место расположения:** г. п. Городея Несвижского района (за поселком рядом с д. Малявщиной, по направлению трассы М1).

**Координаты:** 53.329614, 26.524553.

**Тема:** Великая Отечественная война.

**Краткое описание.** Мемориал представляет собой разрушенный угол символического еврейского дома, в котором о жилье напоминают только три окна. К месту убийства ведет узкая тропинка вдоль аллеи рябин, красные ягоды которой похожи на капли крови. Рядом тянется гряда из 1137 камней-валунов, собранных жителями окружающих деревень в память о жертвах.

**Основные сведения.** Мемориал посвящен жертвам холокоста. Возведен на месте, где 17 июля 1942 г. нацистами были убиты 1137 мирных жителей г. п. Городея. Автор – Леонид Левин. Мемориальный комплекс был возведен в 2004 г.

**Доступность и состояние.** Мемориал находится в идеальном состоянии и готов к посещению. Объект доступен к свободному посещению 24/7.

**Целевая аудитория.** Для широкой аудитории. В рамках проведения образовательных экскурсий рекомендуется для посещения детям среднего школьного возраста (IX класс), старшего школьного возраста (XI класс), студентам I курса. При подаче информации необходимо учитывать специфику каждого возраста.

**Рекомендации по использованию в туристической деятельности.**  
Посещение возможно по пути из Мира в Несвиж в качестве дополнения маршрута.

**Инфраструктура.** Объекты сопутствующей туристической инфраструктуры отсутствуют.

<b>Подъездная дорога</b>	<b>Парковка</b>	<b>Туалет</b>	<b>Объекты питания</b>	<b>Безбарьерная среда</b>
В хорошем состоянии	Парковка с грунтовым покрытием для всех видов автомобильного туристического транспорта	Отсутствует	Отсутствуют	Посещение доступно для людей с ограниченными возможностями

## 77. Мемориальный архитектурно-скульптурный комплекс «Дальва»



**Место расположения:** 77-й км трассы М3 (Минск – Витебск), на месте бывшей д. Дальвы Логойского (бывшего Плещеницкого) района Минской области.

**Координаты:** 54.537640, 27.948694.

**Тема:** Великая Отечественная война.

**Краткое описание.** Открытый 15 июля 1973 г. комплекс повторяет планировку бывшей д. Дальвы<sup>122</sup>. Композиция памятника дальвинцам состоит из элементов, свободно расположенных на площади 5 га. У самой дорожки, что начинается от парковки и ведет к мемориалу, установлен памятный камень. На нем на белорусском языке высечена надпись: «*Да 19 чэрвеня 1944 года тут была вёска Дальва. За 10 дзён да вызвалення гітлераўцы жывымі спалілі яе жыхароў*». За ним центральная скульптура – фигура матери: на невысоком постаменте в скорбном молчании застыла 4-метровая фигура женщины. К ней прижимается, обхватив ручонками, мальчишка. За их спинами из земли поднимаются три черные обугленные балки, символизирующие место пожара, где жила семья Василия Кухаренка, где приняли мучительную смерть

<sup>122</sup>Збор помнікаў гісторыі і культуры Беларусі. Мінская вобласць. Кн. 1 / АН БССР. Ін-т мастацтвазнаўства, этнаграфіі і фальклору; рэдкал.: С. В. Марцэлеў (гал. рэд.) і інш. – Мінск: БелСЭ, 1987. – С. 249.

дальвинцы. Справа от скульптуры на 16-метровой Стене памяти – фамилии, имена, возраст тех, кого сожгли живыми. Дети названы уменьшительными именами: Володя, Костя, Настя. Среди них 29 ребят. Перед Стеной памяти братская могила, где покоятся останки сорока двух дальвинцев, а также мальчика и девочки из других деревень. Могильный холм обложен черными гранитными плитами. На них положен православный крест. На стене памяти – обращение ко всем живущим: *«Люді! Схіліце галовы перад памяцю жыхароў вёскі Дальва, нявінна загубленых 19 чэрвеня 1944 года»*. На месте сожженных 5 деревенских хат из 12 установлены бетонные венцы срубов серо-пепельного цвета. Перед этими срубам на ступеньках символические знаки: детская кукла, кувшин, серп, скрипка, клубок ниток. Восстановлены детские деревянные качели. Все это вещи быта, напоминающие о том, что здесь жили люди, у которых с бесчеловечной жестокостью отняли жизнь. Вдоль бывшей деревенской улицы посажены 44 белоствольные березы в память дальвинцев молодежью из Молдавии. В конце улицы камень с надписью: *«Спаіў нас вораг чэрвеньскай парою – дзядоў, жанчын, падлеткаў і дзяцей. Даруйце, людзі добрыя, за тое, што вас не сустракаем як гасцей»*. Автор мемориала – воспитанник народного художника Беларуси скульптора А. О. Бембеля Владимир Тербун. Проект стал его дипломной работой. Мемориал «Дальва» строился на общественных началах, на средства, собранные от концертной деятельности творческих коллективов Белтелерадиокомпании, военнослужащих и пожертвований общественных организаций. Инициатором этой работы был единственный уцелевший свидетель трагедии д. Дальвы Николай Петрович Гирилович, который всю жизнь посвятил сохранению памяти об односельчанах. В 2009 г. на территории мемориала создана новая музейная экспозиция «Дальва: героизм, трагедия, милосердие», где собраны архивные фотографии и документы, рассказывающие об истории деревни с конца XVII в.

**Основные сведения.** Стремясь обезопасить тылы в июне 1944 г., немцы провели против партизан и мирных жителей крупную карательную операцию под названием «Баклан». По своему размаху операция была намного крупнее прежних и в основном проводилась силами резервов второго эшелона группы армии «Центр». В ней участвовали армейские дивизии, части военной полиции и авиация.

19 июня 1944 г., за десять дней до прихода Красной Армии в эти места, партизаны возле д. Дальвы перерезали полевой кабель, тем самым нарушив телефонную связь немцам. После этого нацистами была проведена карательная операция. Всех жителей согнали на окраину в дом Василия Кухаренка. Двери заперли. Бросили гранату в дом и подожгли снаружи. Часть людей смогла вырваться из горящего дома, но автоматчики всех расстреляли. Всего было

убито 44 человека: 29 детей, 13 женщин и 2 мужчин. Расправившись с мирными жителями, каратели подожгли деревню с двух сторон. Чудом выжил лишь 13-летний Коля Гирилович, который тем утром пас коня в стороне от деревни<sup>123</sup>.

**Доступность и состояние.** Мемориал находится в отличном состоянии и готов к посещению. Объект доступен к свободному посещению 24/7. Работает музей, филиал ГУ «Государственный мемориальный комплекс “Хатынь”». Режим работы: 9.00–17.30. Обед: 13.00–13.30. Выходные дни: воскресенье, понедельник.

**Целевая аудитория.** Индивидуальные туристы, семьи и небольшие группы. В рамках проведения образовательных экскурсий рекомендуется для посещения детям среднего школьного возраста (IX класс), старшего школьного возраста (XI класс), студентам I курса. При подаче информации необходимо учитывать специфику каждого возраста.

**Рекомендации по использованию в туристической деятельности.** Возможно совмещение посещения Дальвы в рамках одного маршрута с Хатынью, Бегомлем и Шуневкой.

**Инфраструктура.** Все дорожки выложены тротуарной плиткой. Имеется место для парковки (грунтовое покрытие), где можно разместить туристический автобус. В лесу, рядом с мемориалом, имеется беседка, рассчитанная на большую группу.

Подъездная дорога	Парковка	Туалет	Объекты питания	Безбарьерная среда
В отличном состоянии	Имеется место для парковки (грунтовое покрытие), где можно разместить туристический автобус	Отсутствует	Отсутствуют	Посещение доступно для людей с ограниченными возможностями

<sup>123</sup> Дальва. Сайт по материалам книги Николая Петровича Гириловича [Электронный ресурс]. – Режим доступа: <https://dalva.by>. – Дата доступа: 20.10.2021.

## 78. Мемориальный комплекс «Разгром»



**Место расположения:** в лесу в окрестностях деревень Потичево, Стривево Смоленского района. Обычно привязывают расположение комплекса к д. Рованичская Слобода, однако, несмотря на географическую близость, добраться из деревни до комплекса затруднительно.

**Координаты:** основная скульптурная композиция – 53.945453, 28.505920; партизанское кладбище – 53.942471, 28.512409; памятные камни и место расположения землянок – 53.946256, 28.504907.

**Тема:** Великая Отечественная война.

**Краткое описание.** Мемориал представляет собой шесть многометровых бетонных автоматов, составленных в пирамиду, на прикладах которых отмечены названия партизанских отрядов бригады «Разгром»: «Знамя», «им. Суворова», «Разгром», «Мститель», «Искра», «Родина». Партизанское кладбище представляет собой благоустроенный постамент с братскими захоронениями и установленными 10 плитами с именами погибших партизан. Возле восстановленной землянки расположены два валуна с памятными табличками, одна из которых посвящена месту мемориала, а на второй отмечены боевые достижения партизанской бригады «Разгром»: *«убили и ранили 14556 гитлеровцев, уничтожили 29 танков, 88 автомашин, 17 пушек, совершили 287 крушений вражеских поездов, подорвали 2188 рельсов».*

**Основные сведения.** Мемориальный комплекс возведен на месте, где в 1942–1944 гг. базировались штаб партизанской бригады «Разгром», Мин-

ский подпольный межрайонный комитет КПБ, червенские подпольные райкомы КПБ и ЛКСМБ. Открытие комплекса состоялось в июле 1975 г. В первое воскресенье июля здесь проходили торжества и встречи бывших партизан и связных бригады «Разгром». Памятник (разрушенный ураганом в 2016 г., автор неизвестен) первоначально был установлен в 1969 г. в г. Минске во дворе одного из предприятий. Через некоторое время он был демонтирован и отправлен на склад. В феврале 1975 г. было принято решение установить скульптуру на месте базирования партизанской бригады «Разгром». В 1982 г. данная скульптура снова была демонтирована, перенесена и установлена на партизанском кладбище. Тогда же были установлены плиты с именами погибших партизан бригады «Разгром»<sup>124</sup>. На старом месте скульптуры была установлена новая композиция в виде 6 скрещенных железобетонных автоматов. В 2004 г. к годовщине 60-летия освобождения Беларуси мемориальный комплекс был обновлен и благоустроен, установлены новые плиты с именами погибших. В 2016 г. комплекс пострадал во время урагана. В 2020 г. были проведены работы по благоустройству.

**Доступность и состояние.** Мемориал находится в удовлетворительном состоянии и готов к посещению. Объект доступен к свободному посещению 24/7. Стоит отметить, что мемориальный комплекс был значительно поврежден ураганом в 2016 г. Восстановлена одна землянка. Разрушенная скульптура раненого партизана на братском кладбище так и не была восстановлена.

**Целевая аудитория.** Индивидуальные туристы, семьи и небольшие группы. В рамках проведения образовательных экскурсий рекомендуется для посещения детям среднего школьного возраста (IX класс), старшего школьного возраста (XI класс), студентам I курса. При подаче информации необходимо учитывать специфику каждого возраста.

**Рекомендации по использованию в туристической деятельности.** Исходя из определенных сложностей в плане доступности мемориального комплекса, в текущий момент целесообразным видится посещение в рамках пешеходных, вело- и мотомаршрутов, а также экстремальных поездок на внедорожниках. Лесное расположение в удаленности от населенных пунктов является прекрасной иллюстрацией условий, в которых развивалось партизанское движение, и несет в себе потенциал для образовательных экскурсий.

---

<sup>124</sup>Збор помнікаў гісторыі і культуры Беларусі. Мінская вобласць. Кн. 2 / АН БССР, Ін-т мастацтвазнаўства, этнаграфіі і фальклору ; рэдкал.: С. В. Марцэлеў (гал. рэд.) і інш. – Мінск : БелСЭ, 1987. – С. 277–278; Партизанские святыни: мемориальный комплекс в Стриево [Электронный ресурс] // Жодзінскія навiны. – Режим доступа: <https://zhodinonews.by/2017/06/30/partizanskie-svyaty-ni-memorial-ny-j-kompleks-v-strievo/>. – Дата доступа: 10.10.2021.



**Инфраструктура.** Объекты сопутствующей туристической инфраструктуры отсутствуют. Все дорожки грунтовые. Установлены деревянные лавки напротив основного монумента. Проезд к мемориалу следует осуществлять через д. Заболотье, откуда к комплексу ведет лесная грунтовая дорога (на выезде из деревни с Н9574 на развилке правее в лес). По дороге есть указатели, однако не лишней была бы установка указателя на развилке на выезде из д. Заболотье. Проезд для туристических автобусов и микроавтобусов возможен, но в дождливую погоду проезд не рекомендуется.

<b>Подъездная дорога</b>	<b>Парковка</b>	<b>Туалет</b>	<b>Объекты питания</b>	<b>Безбарьерная среда</b>
См. описание выше	Имеется место для парковки (грунтовое покрытие), где можно разместить туристический автобус	Отсутствует	Отсутствуют	Отсутствует

## 79. Мемориальный комплекс советским воинам и партизанам



**Место расположения:** д. Клецк (площадь Маяковского, парк между улицами Советской и Суворова).

**Координаты:** 53.066389, 26.633207.

**Тема:** Великая Отечественная война.

**Краткое описание.** Три обелиска (14,5 м), объединенные бетонным блоком, на котором изображены три лица – воина, партизана и женщины, символизирующих единство народа в борьбе с нацистскими оккупантами. Рядом размещены 5 монументов, посвященных воинским и партизанским соединениям, освобождавшем район; мемориальная стена, на которой высечены фамилии воинов, погибших при освобождении г. Клецка, Вечный огонь. С правой стороны у входа – блок с надписью, посвященной 7250 жителям Клецкого района, погибшим в годы Великой Отечественной войны.

**Основные сведения.** Архитекторы – Евгений Ковалевский, Сергей Карпов, Валерий Рысаков. Инициатором строительства выступил первый секретарь районного комитета партии Вячеслав Иосифович Алешко. Мемориал возведен в 1975 г.<sup>125</sup>. Воинские и партизанские соединения, отмеченные

<sup>125</sup>Збор помнікаў гісторыі і культуры Беларусі. Мінская вобласць. Кн. 1 / АН БССР, Ін-т мастацтвазнаўства, этнаграфіі і фальклору; рэдкал.: С. В. Марцэлеў (гал. рэд.) і інш. – Мінск: БелСЭ, 1987. – С. 211.

на монументах, за освобождение города и района: 1313-й полк истребительно-противотанковый артиллерийский, 219-я танковая бригада 1-го Красноградского механизированного корпуса, 148-й стрелковый полк 50-й гвардейской стрелковой дивизии, 48-я гвардейская стрелковая дивизия, партизанская бригада им. Фрунзе.

**Доступность и состояние.** Мемориал находится в отличном состоянии и готов к посещению. Объект доступен к свободному посещению 24/7.

**Целевая аудитория.** Для интересующихся военной историей региона. В рамках проведения образовательных экскурсий рекомендуется для посещения детям среднего школьного возраста (IX класс), старшего школьного возраста (XI класс), студентам I курса. При подаче информации необходимо учитывать специфику каждого возраста.

**Рекомендации по использованию в туристической деятельности.** Посещение в рамках обзорной экскурсии по г. Клецку.

**Инфраструктура.** Сопутствующая туристическая инфраструктура представлена в городе. Сувениры продаются в книжном магазине на площади Маяковского.

Подъездная дорога	Парковка	Туалет	Объекты питания	Безбарьерная среда
В отличном состоянии	Парковка для легковых автомобилей и микроавтобусов у мемориала	Расположен на ул. Гагарина (примерно в 100 м; время работы: 9.00–20.00)	Рядом расположены ресторан «Лань», кафе «Крыначка», столовая	Мемориал доступен для людей с ограниченными возможностями, хотя специальная инфраструктура отсутствует

## 80. Мемориальный комплекс «Литавец»



**Место расположения:** бывшая д. Литавец Дзержинского района; ближайший населенный пункт – д. Даниловичи Дзержинского района.

**Координаты:** 53.555386, 27.281992.

**Тема:** Великая Отечественная война.

**Краткое описание.** Комплекс состоит из 34 символических мест домов (бетонные блоки-лавки, рядом с которыми некоторыми родственниками в разное время были установлены памятники погибшим семьям). Центральный памятник – барельеф с изображением семьи. На местах некоторых домов можно увидеть ржавые предметы быта и фрагменты фурнитуры строений. У входа в комплекс размещен камень с табличкой и памятник партизанам. От деревни осталось несколько старых тополей и плодовых деревьев.

**Основные сведения.** Мемориальный комплекс возник на месте д. Литавец, сожженной 14 января 1943 г. в ходе карательной операции «Якоб». Были уничтожены все 42 двора, убиты 196 человек. Деревня считалась партизанской, рядом базировался отряд «Боевой». 20 декабря 1942 г. недалеко от деревни в ходе боя были убиты 4 немецких солдата и 2 партизана. В ответ оккупанты организовали карательную акцию. Формальным поводом для уничтожения деревни стали выстрелы при движении немецкой колонны. Некоторые жители деревни остались живы, однако деревня так и не была восстановлена. Стоит отметить, что в тот день не было сожжено 7 домов и школа. Через неделю приехали полицаи, которые сожгли оставшееся. В 1956 г. на месте деревни был установлен небольшой памятник, а на южной окраине поставили памятник партизанам отряда «Боевой». В 1986 г. авторская группа под руководством Светланы Боровой возвела мемориальный комплекс. Скульптор – С. Горбунова, архитекторы – В. Евсеев и В. Здасюк,

искусствовед – В. Прокопцов, текст-посвящение поэта Р. Бородулина: *«Ні жудасць не астудзіць, ні мароз зямлю, дзе крык жывы травой прарос. Агонь у напаміне, ва ўспаміне. Прыйдзі адчуць, што прысак тут не стыгне»*. Мемориал был возведен на общественных началах, в строительстве принимали участие комсомольцы Дзержинского района<sup>126</sup>. У входа в мемориал – памятник погибшим партизанам отряда «Боевой» командиру отряда И. Жавриду и начальнику диверсионной группы М. И. Запольскому.

**Доступность и состояние.** Мемориал находится в отличном состоянии и готов к посещению. Объект доступен к свободному посещению 24/7.

**Целевая аудитория.** Для интересующихся военной историей. Индивидуальные туристы. В рамках проведения образовательных экскурсий рекомендуется для посещения детям среднего школьного возраста (IX класс), старшего школьного возраста (XI класс), студентам I курса. При подаче информации необходимо учитывать специфику каждого возраста.

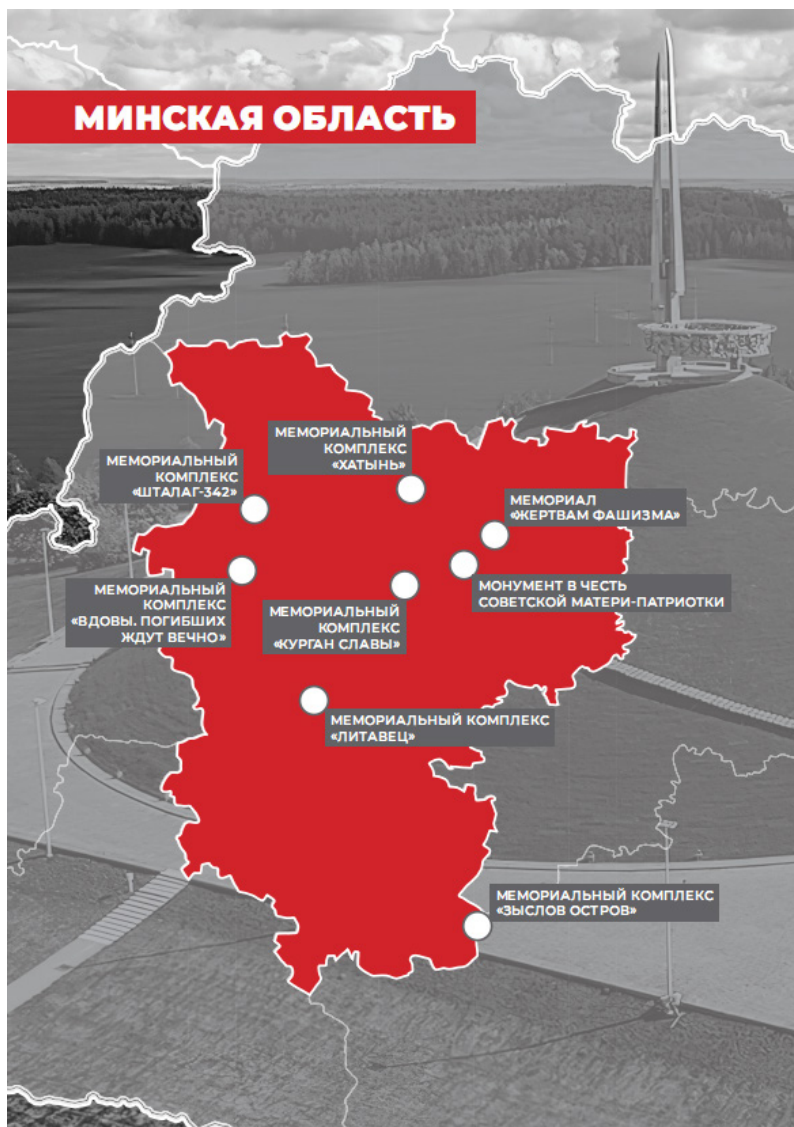
**Рекомендации по использованию в туристической деятельности.** Посещение возможно совмещать с экскурсией в д. Станьково (усадебно-парковый комплекс графов Чапских, памятник и могила партизана Марата Казея), а также в военно-исторический комплекс «Партизанский лагерь» (в составе центра экологического туризма «Станьково») и военно-исторический комплекс «Старая граница» (филиал музея истории Великой Отечественной войны).

**Инфраструктура.** От д. Даниловичи до комплекса ведет лесная грунтовая дорога (~ 8 км). Дорога в хорошем состоянии. Может проехать туристический автобус, однако в дождливую погоду, как и после дождей, дорога в нескольких местах может представлять трудности для проезда. Поэтому не рекомендуется посещение в плохую погоду. Повороты на комплекс отмечены заметными указателями. Рекомендуется оставлять транспорт у дороги на въезде в комплекс до знака «Литавец». Объекты сопутствующей туристической инфраструктуры отсутствуют.

Подъездная дорога	Парковка	Туалет	Объекты питания	Безбарьерная среда
См. описание выше	У въезда на территорию комплекса имеется место для парковки (грунтовое покрытие), где можно разместить туристический автобус. Также выделенная парковка размещается посреди комплекса	Отсутствует	Отсутствуют	Отсутствует

<sup>126</sup> Літавец [Электронный ресурс] // Дзержинская районная централизованная библиотечная система. – Режим доступа: <https://dzerlib.by/Projects/Read?articleId=178>. – Дата доступа: 15.10.2021.

## МИНСКАЯ ОБЛАСТЬ



# ГЛАВА 8

## МЕСТА ПАМЯТИ И МЕМОРИАЛЫ В МОГИЛЕВЕ И МОГИЛЕВСКОЙ ОБЛАСТИ. ПАСПОРТА ОБЪЕКТОВ

### Мемориалы советско-польского боевого содружества.

Горецкий район, аг. Ленино.



### Кричевский лагерь смерти.

Кричев.



### Мемориальный комплекс «Буйничское поле».

Могилёвский район, аг. Буйничи.



### Мемориальный комплекс «Памяти сожженных деревень Могилёвщины».

Кировский район, д. Борки.



### Мемориал воинской славы «Лудчицкая высота».

Быховский район, аг. Лудчицы.






# МОГИЛЕВСКАЯ ОБЛАСТЬ



## 8.1. ВОЙНА 1812 Г.

### 81. Мемориальная часовня в честь битвы у д. Салтановки российских и французских войск 9–11 (21–23) июля 1812 г.



**Место расположения:** д. Селец Могилевского района.

**Координаты:** 53.812648, 30.230791.

**Тема:** война 1812 г.

**Краткое описание.** Строго симметричная, квадратная в плане часовня выполнена из кирпича и оштукатурена. Ее низкий цоколь выступает за плоскость стен, а фасады украшены портиками дорического ордера. Острая шатровая крыша увенчана православным крестом.

**Основные сведения.** Возле д. Салтановки в 1812 г. состоялось сражение между французскими войсками маршала Даву и русским корпусом генерала Раевского. Закладка памятника-часовни состоялась 11 мая 1914 г. на 12-м км шоссе Могилев – Бобруйск, где в 1812 г. стояли батареи 26-й пехотной дивизии генерала И. Ф. Паскевича. Проект часовни, выполненный в классическом стиле, был составлен капитаном 2-го саперного батальона К. Михайловым. Главная икона часовни «Молящийся Христос» была написана рядовым 159-го пехотного Гурийского полка Мяздриновым. Художественно-лепной декор, мемориальные доски и отделочные работы были выполнены местным скульптором Петром Гавриловичем Яцыной. Мемориальные доски, укре-

пленные на часовне с трех сторон, повествуют о сражении и его участниках. На чугунной доске, находящейся с северо-западной (тыльной) стороны, высечено изображение «всевидящего ока», над которым выбита дата «1812», а под ней – надпись: «Памяти героев. 11-го июля 1812 г. на сей позиции Фатово – Солтановка произошел бой русских войск императора Александра I 7-го корпуса генерал-лейтенанта Раевского с французскими войсками императора Наполеона I под начальством маршала Даву». Под надписью расположены скрещенные мечи в лавровом венке с лентами. Несколько ниже в прямоугольной нише укреплена чугунная плита с перечнем воинских частей и подразделений, принимавших участие в сражении. Тексты данной и иных плит на стенах часовни: «4-й кавалерийский корпус графа Сиверса, Харьковский драгунский полк, Киевский драгунский полк, Литовский уланский полк, конная артиллерийская рота № 10, 2-го пионерн. полка 2-я минерная рота подпол. Сазонова 2-го»; «12-я пехотная дивизия генерал-майора Колобакина. Нарвский пехотный полк, Смоленский пехотный полк, Новоингерманландский пехотный полк, Алексопольский пехотный полк, 6-й егерский полк, 41-й егерский полк, Ахтырский гусарский полк, батарейная артиллерийская рота № 12, легкая артиллерийская рота № 22, легкая артиллерийская рота № 23, конно-артиллерийская рота № 8»; «26-я пехотная дивизия генерал-майора Паскевича. Ладожский пехотный полк, Полтавский пехотный полк, Нижегородский пехотный полк, Орловский пехотный полк, 5-й егерский полк, 42-й егерский полк, батарейная артиллерийская рота № 26, легкая артиллерийская рота № 47, легкая артиллерийская рота № 48»<sup>127</sup>.

**Доступность и состояние.** Часовня в отличном состоянии и готова к свободному посещению 24/7.

**Целевая аудитория.** Для широкой аудитории, а также для интересующихся военной историей и историей наполеоновских войн. В рамках проведения образовательных экскурсий рекомендуется для посещения детям среднего школьного возраста (VIII класс), старшего школьного возраста (XI класс), студентам I курса. При подаче информации необходимо учитывать специфику каждого возраста.

**Рекомендации по использованию в туристической деятельности.** Место может быть интересно для посещения туристами из тех стран и регионов, уроженцы которых принимали участие в битве у д. Солтановки.

**Инфраструктура.** Мемориальная часовня расположена у дороги Р93 у моста через р. Фатовку. Отдельной парковки нет, но можно остановиться вдоль дороги. Объекты сопутствующей туристической инфраструктуры

---

<sup>127</sup> Лукашевич, А. М. Памятники и памятные места 1812 года в Беларуси / А. М. Лукашевич. – Минск, 2012. – С. 91–96.

отсутствуют. Необходимо отметить, что часовня возведена рядом с д. Селец, многие ошибочно предполагают ее найти в самой д. Солтановке, однако ее там нет.

<b>Подъездная дорога</b>	<b>Парковка</b>	<b>Туалет</b>	<b>Объекты питания</b>	<b>Безбарьерная среда</b>
В хорошем состоянии	Отсутствует	Отсутствует	На противоположном берегу р. Фатовки расположены гостиничный комплекс «Зеленый городок», гостиница и ресторан «Грин Хилл»	Отсутствует

## 82. Бобруйская крепость



**Место расположения:** г. Бобруйск.

**Координаты:** мемориальный комплекс «Жертвам фашизма» на территории крепости, ул. Карбышева – 53.13967, 29.24521.

**Тема:** война 1812 г.; Великая Отечественная война.

**Краткое описание.** Бобруйская крепость является комплексным местом памяти, связанным с событиями военной истории XIX–XX вв.: война 1812 г., восстание 1830–1831 гг. (опорный пункт российской армии и место заключения для повстанцев), польско-советская война (в 1919–1920 гг. лагерь для советских военнопленных), Великая Отечественная война (лагерь № 131, два пересыльных лагеря). Сохранились оригинальные оборонительные сооружения, отражающие все аспекты истории, а также мемориальный комплекс «Жертвам фашизма».

**Основные сведения.** Строительство крепости начато в 1810 г., крепость сыграла существенную роль в войне 1812 г.: обеспечение движения 2-й Западной армии Багратиона для соединения с 1-й армией Барклая де Толли. В июле-ноябре 1812 г. была блокирована корпусом генерала Домбровского<sup>128</sup>. В годы нацистской оккупации в крепости были организованы

<sup>128</sup> Подробнее о Бобруйской крепости в войне 1812 г. см. здесь: *Лукашевич, А. М.* Памятники и памятные места 1812 года в Беларуси / А. М. Лукашевич. – Минск, 2012. – С. 13–23.

концентрационные лагеря (лагерь № 131 и пересыльные лагеря). Лагерные отделения размещались: в довоенной тюрьме в «башне Оппермана», на ул. Парковой, на месте Нагорного укрепления, или форта «Фридрих Вильгельм», и других частях крепости. В ночь на 7 ноября 1941 г. немцы подожгли казармы крепости и расстреляли около 7000 военнопленных. По данным чрезвычайной комиссии по расследованию и установлению злодеяний нацистских захватчиков, всего за время оккупации г. Бобруйска и его окрестностей оккупанты уничтожили до 40 000 гражданского населения и более 44 000 военнопленных. 3 июля 2014 г. на территории крепости был открыт мемориальный комплекс «Жертвам фашизма» на месте братской могилы для 560 красноармейцев и 95 гражданских лиц. В центр композиции из белого бетона (куба мужества) врезается железнодорожная платформа, на которой стоит военнопленный солдат Красной Армии, укрывая своей шинелью человека. На кубе барельефы солдат и мирных жителей, которые находятся за символической оградой из колючей проволоки. Часть куба представлена в виде языков пламени. Они символизируют сожжение людей. Это последняя работа заслуженного архитектора Беларуси Леонида Левина. После его смерти генеральным архитектором проекта стала его дочь Галина Левина. Над мемориалом работали минские скульпторы Александр Шапо (автор композиции) и Александр Сурков. В июле 2016 г. на территории мемориала перезахоронили эксгумированные останки 49 военнопленных, погибших в 1941 г.

**Доступность и состояние.** Мемориал «Жертвам фашизма» в отличном состоянии и доступен для свободного посещения 24/7. Здания крепости в разной степени сохранности.

**Целевая аудитория.** Для широкой аудитории. В рамках проведения образовательных экскурсий рекомендуется для посещения детям среднего и старшего школьного возраста (VIII–XI классы), студентам I курса. При подаче информации необходимо учитывать специфику каждого возраста.

**Рекомендации по использованию в туристической деятельности.** Посещение в рамках обзорной экскурсии по г. Бобруйску. Разработка отдельной экскурсии по Бобруйской крепости, отражающей все аспекты ее истории. Также целесообразным является установка информационных стендов на территории крепости и разработка мультимедийных форм для знакомства с историей. Актуальной является проблема музеефикации и ревитализации укреплений и иных строений крепости.

**Инфраструктура.** Необходимая туристическая инфраструктура представлена в городе. На территории крепости рядом с мемориалом находится «Бобруйск-Арена» с соответствующей инфраструктурой.


<b>Подъездная дорога</b>	<b>Парковка</b>	<b>Туалет</b>	<b>Объекты питания</b>	<b>Безбарьерная среда</b>
В отличном состоянии	Вместительная парковка для всех видов туристического автомобильного транспорта находится по ул. Карла Оппермана (координаты: 53.140671, 29.248005). Она располагается рядом с мемориалом. Также парковка имеется со стороны ул. Карбышева (координаты: 53.143982, 29.241606)	В «Бобруйск-Арене»	В «Бобруйск-Арене»	Присутствует



## 8.2. ВЕЛИКАЯ ОТЕЧЕСТВЕННАЯ ВОЙНА

### 83. Мемориальный комплекс

#### «Памяти сожженных деревень Могилевской области»



**Место расположения:** д. Борки Кировского района.

**Координаты:** 53.463320, 29.706217.

**Тема:** Великая Отечественная война.

**Краткое описание.** На деревенском кладбище, возле которого размещен мемориальный комплекс, установлен первый памятник на братской могиле в виде воина и девушки, возлагающей венок. Другие элементы комплекса: 1) часовня в честь иконы Божьей Матери «Взыскание погибших»; 2) воинское захоронение; 3) мемориальные плиты по обе стороны часовни; 4) скульптурная композиция «Беларусь – скорбящая мать»; 5) символическая улица с отметками домов, малыми скульптурными формами и цитатами очевидцев; 6) скульптурная композиция «Пламя»; 7) скульптурная композиция «Колодец»; 8) камень – обращение к потомкам.

**Основные сведения.** Деревню Борки, население которой составляло 1800 человек, нацисты сожгли 15 июня 1942 г. По отчетам карателей, здесь было расстреляно и сожжено 2027 человек, среди которых были местные жители, окруженцы, беженцы. Советскими архивами подтверждено уничтожение 1714 жителей деревни. В живых осталось только 23 человека. Трагедия стала основой для всемирно известной повести Алеся Адамовича «Каратели».

ли», а также легла в основу одной из сюжетных линий художественного фильма «Иди и смотри» режиссера Элема Климова. Мемориализация этого места началась в 1960 г., когда на кладбище был установлен первый монумент. В августе 2004 г. была возведена часовня в честь иконы Божьей Матери «Взыскание погибших». 31 августа 2008 г. открыт мемориал «Памяти сожженных деревень Могилевской области», который пополнился стенами памяти и колоколами над ними. У подножия заложена капсула с землей сожженных деревень Могилевщины. В 2020 г. была проведена реконструкция мемориала<sup>129</sup>, а также возведены новые объекты: «Беларусь – скорбящая мать»; символическая улица, «Пламя», «Колодец», камень – обращение к потомкам. Эскизный проект мемориала в д. Борки «Памяти сожженных деревень Могилевской области» был разработан группой молодых скульпторов и архитекторов (Иван Артимович, Александр Соколов и Мария Левашова). Сильное воздействие оказывает звуковое сопровождение (срабатывает автоматически при движении посетителей), а также оставленные детские игрушки у мемориальных объектов.

**Доступность и состояние.** Мемориал находится в отличном состоянии и готов к посещению. Объект доступен к свободному посещению 24/7.

**Целевая аудитория.** Для широкой аудитории. В рамках проведения образовательных экскурсий рекомендуется для посещения детям среднего школьного возраста (IX класс), старшего школьного возраста (XI класс), студентам I курса. При подаче информации необходимо учитывать специфику каждого возраста.

**Рекомендации по использованию в туристической деятельности.** Удобное расположение вблизи трассы Р93 (Бобруйск – Могилев) дает возможность интегрировать посещение комплекса даже в транзитном варианте. Также возможен экскурсионный маршрут Бобруйск – Борки – Жиличи – Красный Берег.

### **Инфраструктура.**

Подъездная дорога	Парковка	Туалет	Объекты питания	Безбарьерная среда
В отличном состоянии	Для всех видов туристического автомобильного транспорта	У края парковки сбоку от домов установлены два биотуалета и колонка	Отсутствуют	Присутствует

<sup>129</sup> Информация представлена на основе информационных стендов мемориального комплекса.

## 84. Памятник Ф. А. Крыловичу



**Место расположения:** г. Осиповичи (на перроне станции напротив здания по ул. Вокзальной, 20).

**Координаты:** 53.299426, 28.647343.

**Тема:** Великая Отечественная война.

**Краткое описание.** Бюст Ф. А. Крыловича установлен на гранитном постаменте с мемориальной табличкой.

**Основные сведения.** Федор Андреевич Крылович (1916–1959 гг.) – один из организаторов осиповичского молодежного патриотического подполья в годы Великой Отечественной войны. 30 июля 1943 г. на железнодорожной станции *провел самую крупную диверсию* Второй мировой войны, взорвав вражеские эшелоны с горюче-смазочными материалами, боеприпасами, танками «Тигр», которые направлялись в район битвы на Курской дуге<sup>130</sup>. После окончания войны работал старшим электромонтером на станции Осиповичи. Памятник был установлен в 2009 г.

**Доступность и состояние.** Памятник в отличном состоянии и готов к посещению 24/7.

**Целевая аудитория.** Для широкой аудитории. В рамках проведения обра-

---

<sup>130</sup> Огненная ночь в Осиповичах [Электронный ресурс] // Хроника Победы. Проект БелГА. – Режим доступа: <https://peramoga.belta.by/ru/Rubeji/?id=272560>. – Дата доступа: 07.10.2021.

зовательных экскурсий рекомендуется для посещения детям среднего школьного возраста (IX класс), старшего школьного возраста (XI класс), студентам I курса. При подаче информации необходимо учитывать специфику каждого возраста.

**Рекомендации по использованию в туристической деятельности.** Посещение в рамках обзорной экскурсии по г. Осиповичи.

**Инфраструктура.** Сопутствующие инфраструктурные объекты размещены на станции и в ее окрестностях.

<b>Подъездная дорога</b>	<b>Парковка</b>	<b>Туалет</b>	<b>Объекты питания</b>	<b>Безбарьерная среда</b>
В отличном состоянии	У железнодорожной станции Осиповичи	На станции	Расположены в городе	Отсутствует

## 85. Мемориальный комплекс жертвам фашизма, советским воинам и партизанам (мемориал сожженной деревне)



**Место расположения:** д. Брицаловичи Осиповичского района.

**Координаты:** мемориал – 53.380053, 28.823614; захоронение – 53.377621, 28.823871.

**Тема:** Великая Отечественная война.

**Краткое описание.** Основной мемориал представляет собой скульптурную композицию в виде фигуры женщины, стоящей на коленях с ребенком на руках, и поверженной мужской фигуры у ее ног. За скульптурой на возвышенности размещены 6 бетонных плит с именами погибших и 1 центральная бетонная стела со сквозным изображением ростка колоса, надписью-посвящением, датой «1943» и полихромной мозаикой, изображающей мирных жителей деревни. Плиты с именами погибших выполнены в виде традиционного ручника. Монумент на братском захоронении представляет собой куб с надписью на лицевой стороне. При создании у входа был памятник в виде скульптуры мальчика на постаменте. До наших дней не сохранился.

**Основные сведения.** Деревня Брицаловичи была сожжена нацистами 13 января 1943 г. На монументе на месте братской могилы отмечено 667 погибших жителей. В литературе упоминается про 676 жителей. Комплекс также посвящен памяти жителей деревни, погибших на фронте и в партизанской

борьбе. Встречаются разные даты создания мемориала – 1971 г. либо 1977 г. Возможно, такая путаница связана с тем, что в 1971 г. была установлена стела, а в 1977-м – остальные элементы мемориала. Авторы проекта комплекса – архитекторы М. Андреев, А. Крохмаль и А. Солятыцкий<sup>131</sup>.

**Доступность и состояние.** Мемориал находится в удовлетворительном состоянии и готов к посещению. Объект доступен к свободному посещению 24/7.

**Целевая аудитория.** Для широкой аудитории. В рамках проведения образовательных экскурсий рекомендуется для посещения детям среднего школьного возраста (IX класс), старшего школьного возраста (XI класс), студентам I курса. При подаче информации необходимо учитывать специфику каждого возраста.

**Рекомендации по использованию в туристической деятельности.** Возможно посещение в связке с городами Осиповичи и Бобруйск.

**Инфраструктура.** От д. Малая Гарожа до д. Брицаловичи ведет грунтовая дорога (~ 7 км). Объекты сопутствующей туристической инфраструктуры отсутствуют.

Подъездная дорога	Парковка	Туалет	Объекты питания	Безбарьерная среда
См. описание выше	Парковка находится на выезде из деревни, немного не доезжая до мемориала, по правой стороне. Парковка имеет асфальтовое покрытие, однако сильно поросла травой. Возможно размещение туристического автобуса	Отсутствует	Отсутствуют	Отсутствует

<sup>131</sup> Збор помнікаў гісторыі і культуры Беларусі. Магілёўская вобласць / АН БССР, Ін-т мастацтвазнаўства, этнаграфіі і фальклору; рэдкал.: С. В. Марцэлеў (гал. рэд.) і інш. – Мінск: БелСЭ, 1986. – С. 83–84.



## 86. Мемориалы городка Белорусской сельскохозяйственной академии в г. Горки



**Место расположения:** г. Горки.

**Координаты:** памятник преподавателям, студентам, рабочим и служащим академии – 54.294591, 30.994841; братская могила подпольщиков и жертв фашизма – 54.300521, 30.987818; памятник на месте лагеря для военнопленных – 54.291251, 30.988519.

**Тема:** Великая Отечественная война.

**Краткое описание.** В г. Горки, как и в любом белорусском населенном пункте, находится множество локальных памятников, посвященных событиям Великой Отечественной войны. Среди них отметим только некоторые, расположенные на территории городка Белорусской сельскохозяйственной академии, которые через историю учебного заведения отражают историю страны и г. Горки в частности.

**Основные сведения.** Памятник преподавателям, студентам, рабочим и служащим академии представляет собой комплекс из двух скульптурных композиций и Аллеи защитников. На берегу Нижнего пруда по ул. Рыгова расположен бетонный постамент с лавровым венком, от которого берет свое начало аллея. Каштаны высажены известными выпускниками академии, Героями Социалистического Труда и Героями Советского Союза, среди которых есть и дерево Героя Советского Союза Владимира Елисеевича Лобанка, руководителя оперативной группы ЦК КПБ и Белорусского штаба партизан-



ского движения по Полоцко-Лепельской партизанской зоне, командующего партизанским соединением Полоцко-Лепельской партизанской зоны. Непосредственно памятник преподавателям, студентам, рабочим и служащим академии представлен стелой с колосом на вершине, возле которой размещена стена с именами погибших, а также три фигуры, символизирующие студентов, преподавателей и рабочих. Установлен в 1972 г. в честь памяти 210 преподавателей, студентов, рабочих и служащих Белорусской государственной сельскохозяйственной академии, которые погибли на фронтах и в партизанской борьбе против нацистских захватчиков в Великую Отечественную войну. Скульптор – А. Скребко<sup>132</sup>. Следующий мемориал расположен на месте бывшего сада академии, который в первые дни оккупации был превращен в место массовых расстрелов. Здесь похоронено более 2000 советских граждан, которых уничтожили нацисты в 1941–1944 гг. Среди захороненных – дети местного детского дома, подпольщики, члены их семей. В «Акте Горецкой районной комиссии по установлению и расследованию злодеяний немецких захватчиков в годы Великой Отечественной войны», составленном 10 декабря 1944 г., про это место отмечено: *«На северной окраине города в саду учхоза БСХИ имеется 9 могил размером 6 × 8. В этих ямах-могилах по приблизительным подсчетам лежит около 2 тысяч человек, замученных советских граждан. Ямы заблаговременно приготавливались глубиной 5–6 м, и туда ежедневно немцы водили на расстрел советских граждан, военнопленных и мирных жителей. По мере наполнения расстрелянными ямы прикрывали землей, маскировали, а в новом месте рыли другие. В это время это место было под охраной и запертом для входа граждан. Исходя из этого комиссией установлено приблизительное количество замученных и расстрелянных граждан фашистскими оккупантами и их сообщниками – составляет 2530 человек»*. На братской могиле установлен монумент в виде скорбящей женщины, Вечного огня, плит с именами погибших, за которыми расположена стена в виде 44 склоненных флагов СССР, два из которых в наши дни превращены в флаг Республики Беларусь. Скульптура установлена в 1960 г. В 1974 г. доцент кафедры землеустроительного проектирования БСХА В. Ф. Колмыков разработал проект мемориального комплекса. Его торжественно открыли в 1975 г. к 30-летию со Дня Победы. В 1980 г. памятник был реконструирован<sup>133</sup>. В 2005 г. на территории комплекса были установлены памятные мраморные плиты, где выбиты имена жителей Горецкого района, погибших в годы войны. Рядом с советским

<sup>132</sup> Збор помнікаў гісторыі і культуры Беларусі. Магілёўская вобласць / АН БССР, Ін-т мастацтвазнаўства, этнаграфіі і фальклору; рэдкал.: С. В. Марцэлеў (гал. рэд.) і інш. – Мінск: БелСЭ, 1986. – С. 190–191.

<sup>133</sup> Там жа. С. 189.

мемориалом 26 июня 2021 г. был открыт новый памятник «Детям войны» в виде православного креста и двух плит, на одной из которых изображены детские фотографии военного времени, а на второй – стих Агнии Барто:

*Глаза девчонки семилетней  
Как два померкших огонька.  
На детском личике заметней  
Большая, тяжёлая тоска.  
Она молчит, о чем ни спросишь,  
Пошутить с ней – молчит в ответ,  
Как будто ей не семь, не восемь,  
А много, много горьких лет.*

За храмом иконы Божией Матери «Спорительница хлебов» (по ул. Мичурина) установлен памятник, сообщающий, что на этом месте в годы Великой Отечественной войны в нацистском лагере смерти были зверски замучены более 300 советских граждан. Лагерь располагался в районе перекрестка улиц Мичурина и Тимирязева (на этом месте и возведена церковь) на территории институтского клуба им. Молокова. Летом 1942 г. лагерь военнопленных в Горках был ликвидирован. Оставшихся в живых пленных вывезли. На месте лагеря остались большие могилы, в каждой захоронено по несколько десятков человек. Когда фронт приблизился к Горкам, здание институтского клуба оккупанты разобрали и бревна использовали для строительства оборонительных блиндажей<sup>134</sup>. В качестве дополнения отметим, что на здании академического административного корпуса (Ленинский бульвар, 2) установлено несколько мемориальных досок. Одна из них сообщает, что в сквере у этого здания 12 июля 1942 г. были казнены участники местного подполья Денисенко Самуил Иосифович, Магазинщиков Алексей Стефанович, Марченко Иван Семенович, Махлаев Василий Миронович, Яцун Павел Иванович. Другая рассказывает о том, что в июне 1941 г. были сформированы два истребительных отряда и группа медицинских сестер из преподавателей, студентов и служащих академии. В дендропарке академии (54.293910, 30.995391) можно увидеть памятник на могиле Войцеха Иосифовича Доморацкого, студента Горы-Горецкого земельного института, участника национально-освободительного восстания 1863–1864 гг.

**Доступность и состояние.** Мемориалы находятся в отличном состоянии и готовы к посещению. Объекты доступны к свободному посещению 24/7.

---

<sup>134</sup> Лагерь советских военнопленных на территории БСХА, 1942 год [Электронный ресурс] / Государственное учреждение культуры «Горечкая районная библиотечная сеть». – Режим доступа: <http://lib-gorki.mogilev.by/index.php/goratski-kraj-u-gady-vyalikaj-ajchynnaj-vajny/akupatsyjny-rezhym/lager-voennoplennykh>. – Дата доступа: 14.10.2021.

**Целевая аудитория.** Для широкой аудитории. В рамках проведения образовательных экскурсий рекомендуется для посещения детям среднего школьного возраста (IX класс), старшего школьного возраста (XI класс), студентам I курса. При подаче информации необходимо учитывать специфику каждого возраста.

**Рекомендации по использованию в туристической деятельности.** Целесообразным является разработка обзорной экскурсии по г. Горки, а также отдельной обзорной экскурсии по территории городка академии, в рамках которых возможно посещение указанных мест.

**Инфраструктура.** Непосредственно у мемориалов туристическая инфраструктура отсутствует, однако все необходимое есть в городе.

Подъездная дорога	Парковка	Туалет	Объекты питания	Безбарьерная среда
В отличном состоянии	Вместительная парковка у мемориала на месте братской могилы. Небольшая парковка у памятника работникам и студентам академии	Отсутствует	Отсутствуют	Отсутствует

## 87. Мемориалы советско-польского боевого содружества (комплекс объектов)



**Место расположения:** аг. Ленино Горецкого района.

**Координаты:** Музей советско-польского боевого содружества – 54.410341, 31.112607; братская могила неизвестных польских и советских солдат – 54.411665, 31.113744; польское военное кладбище – 54.410885, 31.126594; мемориальный камень в честь восстановления Войска Польского в д. Костюшково – 54.413595, 31.093286; братская могила советских солдат – 54.407117, 31.125101; Аллея дружбы – 54.402439, 31.113514.

**Тема:** Великая Отечественная война.

**Краткое описание.** Здание музея выполнено в форме каски. Перед входом в музей располагается бетонная стела (древко флага сжимают две руки) и пушка. Рядом с музеем находится братское воинское захоронение. В агрогородке также есть польское военное кладбище. В соседней д. Костюшково располагается мемориальный камень в честь восстановления Войска Польского (табличка снята).

**Основные сведения.** 12–13 октября 1943 г. состоялся бой, который вошел в историю Великой Отечественной войны как битва под Ленино. Советские воины 33-й армии и воины 1-й польской пехотной дивизии им. Т. Костюшко, 1-го танкового полка им. героев Вестерплатте прорвали мощную немецкую оборону. Для увековечения памяти этих событий в деревне в 1968 г. открыт мемориальный комплекс (15 октября в честь 25-летней годовщины битвы под

Ленино). В 1960-х гг. поселок Ленино стал объектом экспериментальной комплексной застройки, проект которой разработали заслуженные архитекторы БССР Г. А. Беганская и А. П. Калниньш. Архитектором Музея советско-польского боевого содружества был лауреат государственной премии СССР Я. Б. Белопольский. В создании также принимали участие архитектор Владимир Хавин, скульптор Владимир Цигаль (автор обелиска у входа в музей), народный художник СССР, лауреат Ленинской премии и академик, конструктор А. Судаков. В музее диорама «Бой под Ленино» (художники А. И. Интезаров, Н. В. Овечкин, 1968 г.). Здание музея расположено на высоте 215,5, где в 1943 г. было самое пекло боя. Рядом с музеем находится братская могила неизвестных польских и советских солдат и Вечный огонь. У изголовья возвышается кусок пробитой брони – символ стойкости и мужества советских и польских воинов. Польское военное кладбище реконструировано в 1997–1998 гг. На памятнике на братской могиле на белорусском и польском языках написано: *«Польскім воінам першай дывізіі імя Тадэуша Касцюшкі, якія загінулі ў баях з нямецкім фашызмам за свабоду і незалежнасць сваёй Радзімы. Вечная слава! 10–16.X.1943»*. На вершине мемориальной плиты установлена скульптура символа дивизии – орел. Перед плитой – католический и православный кресты и иудейская шестиконечная звезда. По обе стороны аллеи, ведущей к братской могиле, – гранитные плиты с именами погибших, раненых и пропавших без вести польских солдат и офицеров. Здесь погребены 546 человек. Братская могила советских воинов отмечена обелиском в виде пятиконечной звезды с надписью: *«Бессмертен твой подвиг, вечная слава тебе, советский солдат!»*. Похоронены 1171 человек<sup>135</sup>. Рядом расположены плиты с именами погибших, а также возведена православная церковь иконы Божией Матери «Семистрельная». Аллея дружбы и памятник открыты 12 октября 1976 г. Надпись на монументе на русском, белорусском и польском языках: *«Аллея дружбы заложена в честь советско-польского боевого содружества, рожденного в совместной борьбе с немецко-фашистскими захватчиками»*. Аллея находится в запущенном состоянии (заросла и замусорена).

**Доступность и состояние.** Мемориалы (за исключением находящегося в д. Костюшково и Аллеи дружбы) находятся в хорошем состоянии и готовы к посещению. Осмотр памятников доступен к свободному посещению 24/7. Музей работает: вторник–суббота 8.30–17.00 (перерыв 12.30–13.00).

**Целевая аудитория.** Для широкой аудитории. Польские туристы. В рамках проведения образовательных экскурсий рекомендуется для посещения

---

<sup>135</sup> Збор помнікаў гісторыі і культуры Беларусі. Магілёўская вобласць / АН БССР, Ін-т мастацтвазнаўства, этнаграфіі і фальклору; рэдкал.: С. В. Марцэлеў (гал. рэд.) і інш. – Мінск: БелСЭ, 1986. – С. 200–202.

детям среднего школьного возраста (IX класс), старшего школьного возраста (XI класс), студентам I курса. При подаче информации необходимо учитывать специфику каждого возраста.

**Рекомендации по использованию в туристической деятельности.** Посещение возможно в связке с Горками.

**Инфраструктура.** Заезд к музею рекомендуется по ул. Анели Кживонь.

Подъездная дорога	Парковка	Туалет	Объекты питания	Безбарьерная среда
В отличном состоянии	Возле музея и польского военного кладбища имеются вместительные парковки	Отсутствует	Отсутствуют	Отсутствует

## 88. Мемориал «Курган Бессмертия»



**Место расположения:** г. Кличев.

**Координаты:** 53.493871, 29.363543

**Тема:** Великая Отечественная война.

**Краткое описание.** Расположен у дороги в лесу на окраине города. На вершине кургана установлена скульптура: солдат, партизан и девушка – символ единства народа, который выстоял в годы Великой Отечественной войны. У парковки рядом с курганом (по правой стороне) установлена пушка. Слева от кургана под деревьями – небольшая сцена-постамент.

**Основные сведения.** Курган возведен в 1967 г.<sup>136</sup> Ветераны Великой Отечественной войны, партизаны и дети символически насыпали по пригоршне земли. У основания заложили капсулу – завещание потомкам от участников войны. Место для кургана выбрано неслучайно. 14 июля 1941 г. здесь состоялось первое районное подпольное партийное собрание, положившее начало активной партизанской борьбе на Кличевщине. Был создан один из первых партизанских отрядов в Беларуси. Также монумент посвящен событиям 1944 г. 27 июня Кличевский район был освобожден частями 348-й стрел-

<sup>136</sup> Збор помнікаў гісторыі і культуры Беларусі. Магілёўская вобласць / АН БССР, Ін-т мастацтвазнаўства, этнаграфіі і фальклору; рэдкал.: С. В. Марцэлеў (гал. рэд.) і інш. – Мінск: БелСЭ, 1986. – С. 245.



ковой дивизии под командованием генерала Н. А. Никитина при содействии других частей и соединений 1-го Белорусского фронта. С обратной стороны монумента отмечено: «В Кличевском районе в годы Великой Отечественной войны 1941–1945 гг. под руководством Кличевского РК КПБ развернулась всенародная партизанская борьба. Были сформированы и действовали партизанские полки: 752, 128, 720, 61 и 620 имени Чапаева, отряды: 115, 25, 278 и 760 имени Березовского».

**Доступность и состояние.** Мемориал находится в хорошем состоянии и готов к посещению. Объект доступен к свободному посещению 24/7.

**Целевая аудитория.** Для широкой аудитории. В рамках проведения образовательных экскурсий рекомендуется для посещения детям среднего школьного возраста (IX класс), старшего школьного возраста (XI класс), студентам I курса. При подаче информации необходимо учитывать специфику каждого возраста.

**Рекомендации по использованию в туристической деятельности.** Посещение рекомендуется в совокупности с иными мемориалами в Кличевском районе: д. Усакино, бывшие деревни Вязень и Селец. Стоит отметить, что в парке г. Кличева (по ул. Ленина) также установлен памятник (2017 г.), посвященный военным журналистам, газетам, которые издавались подпольно в Кличевской партизанской зоне («За Радзіму», «Бобруйский партизан», «Голас партызана», «Кировец»). В лесных типографиях было издано 420 номеров газет (общий тираж более 160 000 экземпляров) и 618 листовок (общий тираж около 200 000 экземпляров). Напротив парка через дорогу возле школы есть памятник – бюст Героя Советского Союза П. А. Кривоноса. У входа в парк размещен информационный стенд «Кличевщина туристическая», где отмечены партизанские места района. Размещены фотографии, однако отсутствуют подписи, где они расположены.

**Инфраструктура.** Размещен у дороги. Объекты сопутствующей туристической инфраструктуры отсутствуют.

Подъездная дорога	Парковка	Туалет	Объекты питания	Безбарьерная среда
В хорошем состоянии	Вместительная парковка для всех видов транспорта	Отсутствует	Отсутствуют	Отсутствует

## 89. Мемориал в память о сожженных деревнях Вязень и Селец Кличевского района



**Место расположения:** за д. Усакино Кличевского района (~ 1,2 км) по направлению в г. Кличев.

**Координаты:** 53.601204, 29.430054.

**Тема:** Великая Отечественная война.

**Краткое описание.** От парковки к памятнику ведет Аллея памяти, высаженная в честь 70-летия освобождения Кличевского района от нацистских захватчиков. По обе стороны аллеи размещены кольцевые валы, в середине которых установлены мемориальные камни в честь сожженных деревень. Монумент в виде символической крыши («Расколота́я хата») установлен в конце аллеи, где размещено братское захоронение 140 жителей д. Вязень и д. Селец. Памятник д. Вязень размещен по правой стороне аллеи (отмечает направление, где когда-то находились дома деревни). Памятник д. Селец размещен по левой стороне аллеи (отмечает направление, где когда-то находились дома деревни).

**Основные сведения.** Мемориал был возведен в 1985 г. по проекту архитектора Альберта Петровича Калниньша. К слову, он также является автором проекта планировки и застройки пос. Ленино Горецкого района, в том числе реконструкции памятника польским воинам дивизии Тадеуша Костюшко, мемориального комплекса «Памятник-музей советско-польского боевого сотрудничества». Сожженные деревни Вязень и Селец относились к партизанской зоне. В мае 1942 г. около д. Суша, расположенной недалеко, партизаны устроили засаду на немецкий отряд. Через два-три дня прибыл немецкий карательный отряд, который сжег деревни Сушу, Ольховку, Вязень и Селец. Деревня

Усакино была сожжена на несколько дней раньше. В тот раз были сожжены все дома в деревнях Селец и Вязень, но из жителей никто не погиб, так как все находились в лесу. На месте деревень были выкопаны землянки, в которых жили люди. В июле 1942 г. снова прибыл карательный отряд, который расстрелял всех жителей деревень Вязень и Селец. Каратели между деревнями вырыли яму, в которую сбросили расстрелянных. Яма была засыпана и замаскирована. Оставшиеся в живых люди тогда же в 1942 г. над ямой сделали могилу и посадили деревья. После войны могила была огорожена забором. Деревни не были восстановлены. На мемориале указан август 1942 г., однако очевидцы говорили об июле 1942 г., хотя при этом уточняли, что карательный отряд находился примерно неделю в той местности<sup>137</sup>.

**Доступность и состояние.** Мемориал находится в отличном состоянии и готов к посещению. Объект доступен к свободному посещению 24/7.

**Целевая аудитория.** Для интересующихся темой Великой Отечественной войны, а также для посетителей комплекса в д. Усакино Кличевского района. В рамках проведения образовательных экскурсий рекомендуется для посещения детям среднего школьного возраста (IX класс), старшего школьного возраста (XI класс), студентам I курса. При подаче информации необходимо учитывать специфику каждого возраста.

**Рекомендации по использованию в туристической деятельности.** Рекомендовано посещение в связке с комплексом в д. Усакино Кличевского района.

**Инфраструктура.** У парковки установлены беседки и мусорный контейнер. Иные объекты сопутствующей туристической инфраструктуры отсутствуют.

Подъездная дорога	Парковка	Туалет	Объекты питания	Безбарьерная среда
В хорошем состоянии	Вместительная парковка для всех видов транспорта	Отсутствует	Отсутствуют	Потенциально доступно для людей с ограниченными возможностями: одна ступень-бордюр в конце аллеи перед памятником

<sup>137</sup> Збор помнікаў гісторыі і культуры Беларусі. Магілёўская вобласць / АН БССР, Ін-т мастацтвазнаўства, этнаграфіі і фальклору ; рэдкал.: С. В. Марцэлеў (гал. рэд.) і інш. – Мінск : БелСЭ, 1986. – С. 247. При подготовке материала также была использована информация онлайн-базы данных «Белорусские деревни, сожженные в годы Великой Отечественной войны».

## 90. Мемориальный комплекс партизанской славы «Усакино»



**Место расположения:** д. Усакино Кличевского района.

**Координаты:** 53.621607, 29.439645

**Тема:** Великая Отечественная война.

**Краткое описание.** Комплекс состоит из: мемориального знака; партизанского кладбища; реконструированной землянки секретаря Кличевского подпольного райкома КПБ; реконструированной землянки секретаря Могилевского подпольного обкома КПБ; реконструированной взводной землянки; реконструированной землянки медицинской службы; реконструированной землянки областной военно-оперативной группы; реконструированной землянки типографии; партизанской хлебопекарни. Кроме восстановленных землянок, можно увидеть заросшие ямы, где когда-то также располагались землянки, а также линию окопов. Ряд ям огорожен металлическими столбами с цепями.

**Основные сведения.** Мемориальный комплекс возведен на месте партизанской базы: здесь в 1943–1944 гг. находился Могилевский подпольный обком КПБ и штаб военно-оперативной группы партизанских соединений. В зоне усакинских лесов также действовали: Могилевский подпольный обком комсомола, Бобруйский межрайком КПБ, Бельничский, Березинский, Могилевский, Кличевский районные подпольные комитеты партии и комсомола,

органы гражданской власти, партизанские аэродромы, партизанская типография и спецгруппы с Большой земли. На партизанском кладбище в 18 братских могилах покоятся останки более 400 партизан и партиzanок. Мемориал был открыт в 1985 г.<sup>138</sup> Архитектор – Альберт Петрович Калниньш. Реконструирован в 2021 г.

**Доступность и состояние.** Объект находится в отличном состоянии и готов к посещению. Объект доступен к свободному посещению 24/7. Заказ экскурсий, анимаций, лекций и квестов осуществляется в УК «Кличевский краеведческий музей» (<http://klichev.museum.by/node/41039>). Время работы: 08.00–17.00 вторник–пятница (обед 12.00–13.00); 9.00–18.00 суббота, воскресенье (обед 13.00–14.00). Выходной: понедельник. Тел.: +375 (2236) 71-933. E-mail: muz-klichev@tut.by.

**Целевая аудитория.** Для широкой аудитории. Школьники и студенты. В рамках проведения образовательных экскурсий рекомендуется для посещения детям среднего школьного возраста (IX класс), старшего школьного возраста (XI класс), студентам I курса. Возможно также проведения экскурсий для детей младшего школьного возраста. При подаче информации необходимо учитывать специфику каждого возраста.

**Рекомендации по использованию в туристической деятельности.** Комплекс является прекрасной площадкой для проведения образовательных экскурсий, позволяющих максимально погрузить в атмосферу партизанского быта. Также удобен для проведения военно-исторических реконструкций.

**Инфраструктура.** В д. Усакино ведет грунтовая дорога. К мемориалу из Усакино ведет хорошая асфальтовая дорога, позволяющая проехать всем видам индивидуального и туристического автомобильного транспорта. Объекты сопутствующей туристической инфраструктуры отсутствуют. На территории имеется кострище, столы и скамейки. Землянки насчитывают 14 спальных мест (деревянные настилы). Воду из колодца на территории лагеря не рекомендуется использовать.

Подъездная дорога	Парковка	Туалет	Объекты питания	Безбарьерная среда
См. описание выше	Имеется парковка, в том числе для туристических автобусов	Туалет (уличный ямный) расположен на территории партизанского лагеря	Отсутствуют	Отсутствует

<sup>138</sup>Збор помнікаў гісторыі і культуры Беларусі. Магілёўская вобласць / АН БССР, Ін-т мастацтвазнаўства, этнаграфіі і фальклору ; рэдкал.: С. В. Марцэлеў (гал. рэд.) і інш. – Мінск : БелСЭ, 1986. – С. 250.

## 91. Мемориальный комплекс «Луполовский лагерь военнопленных» (Шталаг № 341)



**Место расположения:** г. Могилев (пр-т Шмидта).

**Координаты:** 53.874429, 30.318398.

**Тема:** Великая Отечественная война.

**Краткое описание.** Вход в комплекс обрамлен двумя стенами с барельефами, изображающими сражающихся воинов и узников лагеря. Дорожка ведет к обелиску, в верхней части которого закреплены решетки. За ним расположено место братского захоронения, огражденное стеной, символизирующей лагерное здание. Вечный огонь горит за решеткой (внутри условной камеры установлен барельеф). На братской могиле установлен памятник в виде коленопреклоненного солдата.

**Основные сведения.** Шталаг № 341 был создан в августе 1941 г. на окраине Могилева для содержания советских военнопленных. За время существования лагеря до 1943 г. было уничтожено более 40 000 человек, известны имена лишь 389 из них. На территории бывшего лагеря смерти находится братская могила советских воинов. В ней похоронены 53 воина, погибших в июне 1944 г. в боях на подступах к Могилеву в районе Луполова. Среди них воины 238-й дивизии 121-го стрелкового корпуса 50-й армии и 369-й дивизии 62-го стрелкового корпуса 49-й армии 2-го Белорусского фронта. В память об

узниках лагеря и советских солдатах, погибших при освобождении города, возведен мемориальный комплекс. Мемориальный комплекс «Луполовский лагерь военнопленных» был возведен в 1984 г. (автор проекта – архитектор Н. Янчик)<sup>139</sup>. В 2013 г. на территории комплекса был установлен и освящен поклонный крест. 28 июня 2014 г. также был установлен памятный знак «хачкар» (каменная стела с резным изображением креста в армянской традиции) в честь 11 армян, которые сражались за освобождение Могилевщины.

**Доступность и состояние.** Мемориал в отличном состоянии и доступен к свободному посещению 24/7.

**Целевая аудитория.** Для широкой аудитории. Туристы из России, Армении. В рамках проведения образовательных экскурсий рекомендуется для посещения детям среднего школьного возраста (IX класс), старшего школьного возраста (XI класс), студентам I курса. При подаче информации необходимо учитывать специфику каждого возраста.

**Рекомендации по использованию в туристической деятельности.** Посещение в рамках обзорной экскурсии и в связке с мемориальным комплексом «Буйничское поле».

**Инфраструктура.** Сопутствующей туристической инфраструктуры на территории комплекса нет, но представлена в городе.

Подъездная дорога	Парковка	Туалет	Объекты питания	Безбарьерная среда
В отличном состоянии	Места для парковки расположены у мемориального комплекса (карман со стороны пр-та Шмидта, примыкающий к комплексу)	Отсутствует	Отсутствуют	Отсутствует

<sup>139</sup> Збор помнікаў гісторыі і культуры Беларусі. Магілёўская вобласць / АН БССР, Ін-т мастацтвазнаўства, этнаграфіі і фальклору ; рэдкал.: С. В. Марцэлеў (гал. рэд.) і інш. – Мінск : БелСЭ, 1986. – С. 74.



## 92. Мемориал воинской славы «Лудчицкая высота»



**Место расположения:** между аг. Лудчицы и д. Таймоново Быховского района.

**Координаты:** 53.420916, 30.274664.

**Тема:** Великая Отечественная война.

**Краткое описание.** Мемориальный комплекс представляет собой скульптурно-архитектурную композицию в виде установленной на вершине кургана фигуры гусяря, прославляющего подвиг павших героев, чьи образы отображены у подножия кургана.

**Основные сведения.** В 1967 г. началась закладка мемориала на высоте 150,9 около д. Лудчицы. В 1969 г., к 25-й годовщине освобождения Быховщины, было намечено установить на высоте памятник славы воинам-освободителям, однако первоначальный проект был отклонен руководством БССР. При сооружении мемориала воинской славы на лудчицкой высоте для насыпи кургана грунт брали из мезолитического поселения, где впервые на территории Могилевщины были обнаружены останки древнего жилища человека. Монумент по новому проекту в итоге был торжественно открыт 24 июня 1984 г. в дни празднования 40-летия освобождения Быховщины от нацистских захватчиков. Скульпторы – П. Белоусов, В. Летун, архитекторы – В. Белянкин, М. Мызников. В 1986 г. за этот памятник они были удостоены Государственной премии БССР. Высота фигуры 10 м, горельефов – 2,5 м. На искусственно созданном высоком кургане установлена символическая фигура былинного

Баяна, который как бы ведет вечную песнь, прославляющую подвиг воинов-героев. У его подножия, на овальной площадке, расположена вогнутая стена-стела с погрудными горельефами шести Героев Советского Союза: Владимира Мартынова, Сундуткали Искалиева, Гуляма Якубова, погибших при штурме высоты в июне 1944 г., а также Ивана Борисевича, Петра Виниченко и Галактиона Размадзе, участвовавших в прорыве обороны противника на Днепре и в освобождении г. Быхова<sup>140</sup>. Ниже нанесены имена героев, которые теперь навечно охраняют высоту. Рядом установлена облицованная гранитом стела с информационной надписью, место для Вечного огня.

**Доступность и состояние.** Мемориал находится в отличном состоянии и готов к посещению. Объект доступен к свободному посещению 24/7.

**Целевая аудитория.** Для широкой аудитории. В рамках проведения образовательных экскурсий рекомендуется для посещения детям среднего школьного возраста (IX класс), старшего школьного возраста (XI класс), студентам I курса. При подаче информации необходимо учитывать специфику каждого возраста.

**Рекомендации по использованию в туристической деятельности.** Возможно посещение в связке с г. Быхов.

**Инфраструктура.** Объекты сопутствующей туристической инфраструктуры отсутствуют.

Подъездная дорога	Парковка	Туалет	Объекты питания	Безбарьерная среда
В хорошем состоянии	Вместительная парковка для всех видов автомобильного транспорта	Отсутствует	Отсутствуют	Отсутствует

<sup>140</sup>Збор помнікаў гісторыі і культуры Беларусі. Магілёўская вобласць / АН БССР, Ін-т мастацтвазнаўства, этнаграфіі і фальклору; рэдкал.: С. В. Марцэлеў (гал. рэд.) і інш. – Мінск: БелСЭ, 1986. – С. 144–145.

### 93. Памятник жертвам нацизма скульптурная композиция «Поющие»



**Место расположения:** д. Прудок Кричевского района.

**Координаты:** 53.6972, 31.7553.

**Тема:** Великая Отечественная война.

**Краткое описание.** От парковки к мемориалу ведет мощеная тротуарной плиткой дорожка. Скульптурная композиция в виде двух мужчин установлена на небольшом кургане, на одной из сторон которого установлена мемориальная табличка.

**Основные сведения.** На рубеже р. Сож у оз. Черное в июле-августе 1941 г. велись упорные оборонительные бои (за мемориалом по пути к берегу озера сохранились линии окопов). В годы оккупации на берегу озера у д. Прудок находилось место казни и захоронения жертв. Мемориал возведен на месте расстрела более 1200 человек (партизан, подпольщиков, военнопленных (узники Кричевского лагеря смерти), детей). В числе жертв – певец Александр Окаёмов (первый исполнитель популярной советской песни «Орленок») и хормейстер Московской филармонии Геннадий Лузенин. Артисты были бойцами-добровольцами 8-й Московской стрелковой (Краснопресненской) дивизии народного ополчения, которая в сентябре 1941 г. участвовала в оборонительных боях на днепровском рубеже. Получившие ранение артисты оказались в плену в Кричевском концлагере, где включились в подпольную борьбу. Их деятельность была раскрыта, после чего А. Окаёмов и Г. Лузенин

оказались в Кричевской тюрьме, откуда в ночь с 20 на 21 февраля 1943 г. заключенными был совершен побег. Рано утром 21 февраля 1943 г. А. Окаёмов и Г. Лузенина расстреляли. В память о них и всех погибших в этом месте в 1982 г. была установлена скульптура «Поющие». Скульптор – Эдуард Астафьев, архитектор – Юрий Казаков<sup>141</sup>.

**Доступность и состояние.** Мемориал находится в отличном состоянии и готов к посещению. Объект доступен к свободному посещению 24/7.

**Целевая аудитория.** Для широкой аудитории. В рамках проведения образовательных экскурсий рекомендуется для посещения детям среднего школьного возраста (IX класс), старшего школьного возраста (XI класс), студентам I курса. При подаче информации необходимо учитывать специфику каждого возраста.

**Рекомендации по использованию в туристической деятельности.** Стоит обратить внимание на необычную акустику на территории мемориала. Голос или иные звуки значительно усиливаются и широко расходятся эхом, что стоит учитывать экскурсоводу. Данный эффект можно использовать для более глубокого воздействия на посетителей. Рекомендуется посещение в связке с Кричевским лагерем смерти. Необходима разработка отдельной тематической экскурсии.

**Инфраструктура.** К мемориалу из г. Кричева ведет хорошая асфальтовая дорога, позволяющая проехать всем видам индивидуального и туристического автомобильного транспорта. Объекты сопутствующей туристической инфраструктуры отсутствуют. Дорожка от парковки к мемориалу содержит пять небольших ступеней. Установлены две лавки.

Подъездная дорога	Парковка	Туалет	Объекты питания	Безбарьерная среда
В хорошем состоянии	Имеется парковка, в том числе для размещения туристических автобусов	Отсутствует	Отсутствуют	Отсутствует

<sup>141</sup> Збор помнікаў гісторыі і культуры Беларусі. Магілёўская вобласць / АН БССР, Ін-т мастацтвазнаўства, этнаграфіі і фальклору; рэдкал.: С. В. Марцэлеў (гал. рэд.) і інш. – Мінск: БелСЭ, 1986. – С. 281.

## 94. Кричевский лагерь смерти (комплекс памятников)



**Место расположения:** г. Кричев.

**Координаты:** памятник жертвам лагеря смерти – 53.739499, 31.719397; братское захоронение и памятник жертвам нацизма – 53.739241, 31.721414; памятник погибшим военнопленным – 53.733888, 31.726162; памятный знак матерям, потерявшим своих сыновей в годы Великой Отечественной войны, – 53.737382, 31.722259; памятный знак подпольной группе А. Л. Гавриленко – 53.734416, 31.725517.

**Тема:** Великая Отечественная война.

**Краткое описание.** Совокупность памятников на территории бывшего лагеря смерти (лагерь для советских военнопленных), прилегающей к цементному заводу.

**Основные сведения.** Помимо мемориалов, большой интерес представляет окружающая их территория, позволяющая реконструировать структуру лагеря. Более того, есть веские основания полагать, что ряд зданий в районе концентрации памятников сохранился с военного времени и относится к территории лагеря. Таким образом, здесь возможно прямое восприятие истории лагеря через аутентичные памятники. Памятник, расположенный возле железной дороги и проходной кричевского цементно-шиферного завода, содержит следующий текст: *«Здесь в районе цементного завода немецко-фашистские захватчики расстреляли, замучили 18 000 военнопленных советской армии. 1941–1943».* Практически напротив неподалеку установлен памятный знак

подпольной группе А. Л. Гавриленко с надписью: *«На поселке цементного завода в период немецкой фашистской оккупации (1941–1943 гг.) действовала подпольная патриотическая группа под руководством т. Гавриленко А. Л., которая срывала пуск цементного завода. В результате гитлеровским фашистам не удалось наладить выпуск цемента»*. От монумента у бывшей проходной по направлению к братскому захоронению ведет ул. Зеленая, которая, по всей видимости, сохранилась с тех времен. Можно предполагать, что по этой дороге заключенные шли из лагеря к месту расстрела. Рядом с перекрестком с ул. Механизаторов расположен памятник, посвященный матерям погибших в годы войны. Расположенные за ним одноэтажные постройки барачного типа могут относиться к лагерным корпусам. Между улицами Коммунистической и Трудовой находится Дом культуры цементно-шиферного комбината, возле которого на месте братской могилы возведен монумент, на нем установлена памятная табличка: *«Здесь покоится прах более 18 000 военнопленных Красной Армии, замученных немецкими оккупантами в концлагере поселка в 1941–1943 гг. в период Великой Отечественной войны 1941–1945. Вечная память павшим за Родину!»*. Напротив захоронения установлен памятник евреям – жертвам нацизма: *«Ахвярам нацизму. У восень 1941 года былі па-зверску расстраляны яўрэі – жыхары Крычаўскага раёна»*. По ул. Фрунзе напротив школы № 2 установлен еще один памятник жертвам концлагеря с надписью: *«Вечная слава героям! Товарищ! Посмотри! Здесь лагерь смерти был. А это дерево немой свидетель зверств фашизма! 1941–1943»*. К сожалению, упомянутое на табличке дерево не сохранилось. Рядом установлен камень, обтянутый колючей проволокой, с плитой, на которой изображены две руки, сжимающие проволоку<sup>142</sup>.

**Доступность и состояние.** Памятники находятся в хорошем состоянии и готовы к посещению. Объекты доступны к свободному посещению 24/7. В то же время стоит отметить необходимость дополнительной мемориализации территории бывшего лагеря и создания соответствующей инфраструктуры.

**Целевая аудитория.** Для широкой аудитории. В рамках проведения образовательных экскурсий рекомендуется для посещения детям среднего школьного возраста (IX класс), старшего школьного возраста (XI класс), студентам I курса. При подаче информации необходимо учитывать специфику каждого возраста.

**Рекомендации по использованию в туристической деятельности.** Тема нуждается в дополнительном изучении. Необходима разработка отдель-

---

<sup>142</sup>Збор помнікаў гісторыі і культуры Беларусі. Магілёўская вобласць / АН БССР, Ін-т мастацтвазнаўства, этнаграфіі і фальклору; рэдкал.: С. В. Марцэлеў (гал. рэд.) і інш. – Мінск: БелСЭ, 1986. – С. 273–274.

ной экскурсии, посвященной концлагерю в Кричеве, в рамках которой также следует посещать мемориал возле д. Прудок Кричевского района.

**Инфраструктура.** Объекты сопутствующей туристической инфраструктуры в районе бывшего лагеря отсутствуют.

Подъездная дорога	Парковка	Туалет	Объекты питания	Безбарьерная среда
В хорошем состоянии	Вместительная парковка находится за автобусной остановкой на пересечении улиц Фрунзе и Ворошилова (координаты: 53.738699, 31.719078). Также есть парковка возле памятника у бывшей проходной и у памятника матерям	Отсутствует	Отсутствуют	Отсутствует



## 95. Мемориальный комплекс «Курган Славы»



**Место расположения:** г. Кричев.

**Координаты:** 53.718195, 31.714693.

**Тема:** Великая Отечественная война.

**Краткое описание.** К кургану ведет Аллея памяти. На вершине кургана установлена стела.

**Основные сведения.** Мемориальный комплекс «Курган Славы» в г. Кричеве расположен в парке Победы, который был заложен в 1965 г. в честь 20-летия победы в Великой Отечественной войне. Мемориал был открыт 1 января 1969 г. в честь 50-летия БССР и в память о земляках, погибших в годы гражданской и Великой Отечественной войн. Как и многие подобные, мемориал создавался путем народной стройки. У стелы была вмурована капсула с посланием потомкам, которая была извлечена 9 мая 2019 г. и передана на хранение в музей. Тогда же здесь открыли Аллею памяти в честь земляков, погибших в годы Великой Отечественной войны. На 22 мраморных плитах увековечили имена 3523 героев. 3 июля 2019 г. была заложена новая капсула с посланием в будущее (вскрыть 3 июля 2069 г.).

**Доступность и состояние.** Мемориал находится в хорошем состоянии и готов к посещению. Объект доступен к свободному посещению 24/7.

**Целевая аудитория.** Для широкой аудитории. В рамках проведения образовательных экскурсий рекомендуется для посещения детям среднего школь-

ного возраста (IX класс), старшего школьного возраста (XI класс), студентам I курса. При подаче информации необходимо учитывать специфику каждого возраста.

**Рекомендации по использованию в туристической деятельности.** Рекомендуется при посещении г. Кричева. Также целесообразным является создание отдельной экскурсии, посвященной концлагерю в Кричеве, в рамках которой также возможно посещение данного мемориала и памятника возле д. Прудок Кричевского района.

**Инфраструктура.** Объекты сопутствующей туристической инфраструктуры отсутствуют.

Подъездная дорога	Парковка	Туалет	Объекты питания	Безбарьерная среда
В хорошем состоянии	Напротив мемориала (координаты: 53.717574, 31.713933), ул. Комсомольская, 129	Отсутствует	Отсутствуют	Безбарьерная среда в парке вокруг кургана и по дороге к нему

## 96. Мемориальный комплекс «Курган Славы»



**Место расположения:** г. Мстиславль.

**Координаты:** 54.014363, 31.698448

**Тема:** Великая Отечественная война.

**Краткое описание.** Мемориальный комплекс условно состоит из двух частей, размещенных по обе стороны автомобильной дороги: стена с барельефом с изображением воинов в бою и скульптура женщины с одной стороны и курган – с другой. На вершине кургана установлена стела, у подножия кургана установлены образцы военной техники.

**Основные сведения.** Мемориальный комплекс «Курган Славы» в г. Мстиславле в честь земляков, погибших в годы Великой Отечественной войны, был открыт в 1969 г. Памятная табличка стелы на вершине кургана свидетельствует: *«Нашим землякам-патриотам, отдавшим свою жизнь за власть Советов в годы гражданской и Великой Отечественной войны от благодарных потомков Мстиславщины в 50-ю годовщину Советской Белоруссии»*. В памятник вмурованы списки погибших воинов и памятное письмо потомкам.

**Доступность и состояние.** Мемориал находится в хорошем состоянии и готов к посещению. Объект доступен к свободному посещению 24/7.

**Целевая аудитория.** Для широкой аудитории. В рамках проведения образовательных экскурсий рекомендуется для посещения детям среднего школь-

ного возраста (IX класс), старшего школьного возраста (XI класс), студентам I курса. При подаче информации необходимо учитывать специфику каждого возраста.

**Рекомендации по использованию в туристической деятельности.** Возможно при посещении г. Мстиславля.

**Инфраструктура.** Комплекс размещен возле кольцевой автодороги (пересечение Р73 и Р15, по ул. Могилёвской). Объекты сопутствующей туристической инфраструктуры отсутствуют.

<b>Подъездная дорога</b>	<b>Парковка</b>	<b>Туалет</b>	<b>Объекты питания</b>	<b>Безбарьерная среда</b>
В отличном состоянии	Парковка-карман по обе стороны дороги у мемориала	Отсутствует	Отсутствуют	Отсутствует

## 97. Мемориальный комплекс «Курган Славы»



**Место расположения:** д. Сычково Бобруйского района.

**Координаты:** мемориальный комплекс – 53.210254, 29.104374; Бобруйский районный краеведческий музей – 53.211511, 29.105677; дзот-памятник и братская могила – 53.212669, 29.108011.

**Тема:** Великая Отечественная война.

**Краткое описание.** От парковки к кургану через ворота ведет дорожка. По обе стороны от ворот расположены пушки. Вдоль аллеи установлены памятные доски в честь Героев Советского Союза, уроженцев Бобруйского района и тех, кто отличился в боях Бобруйской операции. У подножия кургана установлены 4-метровая скульптурная композиция на 18-метровом постаменте и 6 стел в честь Героев Советского Союза, уроженцев Бобруйского района.

**Основные сведения.** Мемориальный комплекс возведен в честь погибших советских воинов и партизан 1941–1945 гг. Особо отмечены воины 1-го Белорусского фронта и партизаны, погибшие при освобождении Бобруйского района в июне 1944 г. Курган насыпан на месте боев по ликвидации бобруйского «котла» у д. Сычково<sup>143</sup>. Комплекс возник в несколько этапов. В 1967 г. был насыпан курган, в основу которого были заложены капсулы с землей из 70 братских могил, расположенных в Бобруйском районе. В 1986 г. рядом с курганом были возведены 4-метровая скульптурная композиция (два воина – один с мечом, другой со знаменем) на 18-метровом постаменте и 6 стел в честь Героев Советского Союза, родившихся в Бобруйском районе. Слева направо: Николай Андреевич Изюмов, Иван Федорович Масловский, Михаил Григорьевич Селезнёв, Александр Иванович Черныш, Николай Алексеевич

<sup>143</sup> Мемориал героизма и мужества [Электронный ресурс] // Хроника Победы. Проект БелТА. – Режим доступа: <https://peramoga.belta.by/ru/Rubeji/?id=272551>. – Дата доступа: 10.10.2021.

Колодко, Иван Яковлевич Орел. В 2000-х гг. были возведены центральные ворота комплекса, а вдоль аллеи установлено 13 памятных досок в честь Героев Советского Союза: 6 – в честь погибших за освобождение района Героев Советского Союза (по левой стороне: Михаил Григорьевич Селезнёв, Иван Яковлевич Орел, Николай Андреевич Изюмов, Николай Алексеевич Колодко, Иван Федорович Масловский, Александр Иванович Черныш) и 7 – в честь Героев Советского Союза, уроженцев района (по правой стороне: Федор Федорович Архипенко, Александр Карпович Болбас, Михаил Денисович Капустин, Николай Григорьевич Пинчук, Кирилл Прокопьевич Чернов, Аркадий Карпович Шмыгун, Владимир Алексеевич Парахневич). Стоит отметить, что из семи отмеченных героев, кроме А. К. Шмыгуна, все вернулись домой живыми. Рядом с мемориальным комплексом в д. Сычково расположен Бобруйский районный краеведческий музей, а чуть далее на пересечении ул. Селезнёва и 1-го пер. Селезнёва находятся дзот-памятник и братская могила, в которой похоронен Михаил Григорьевич Селезнёв. Герой Советского Союза, уроженец д. Малая Кивара Воткинского район Удмуртии (Россия), он в бою за д. Сычково закрыл собой амбразуру немецкого дзота<sup>144</sup>. Именем героя названа улица в г. Новосибирске.

**Доступность и состояние.** Мемориал находится в отличном состоянии и готов к посещению. Объект доступен к свободному посещению 24/7.

**Целевая аудитория.** Для широкой аудитории. В рамках проведения образовательных экскурсий рекомендуется для посещения детям среднего школьного возраста (IX класс), старшего школьного возраста (XI класс), студентам I курса. При подаче информации необходимо учитывать специфику каждого возраста.

**Рекомендации по использованию в туристической деятельности.** Рекомендуется посещение в связке с г. Бобруйском.

**Инфраструктура.** Мемориал расположен у трассы М5 (Бобруйск – Минск), на пересечении с Р67 и ул. Минское шоссе. Объекты сопутствующей туристической инфраструктуры отсутствуют, однако через дорогу размещаются придорожное кафе и мотель.

Подъездная дорога	Парковка	Туалет	Объекты питания	Безбарьерная среда
-------------------	----------	--------	-----------------	--------------------

<sup>144</sup> Збор помнікаў гісторыі і культуры Беларусі. Магілёўская вобласць / АН БССР, Ін-т мастацтвазнаўства, этнаграфіі і фальклору; рэдкал.: С. В. Марцэлеў (гал. рэд.) і інш. – Мінск: БелСЭ, 1986. – С. 124.

В отличном состоянии	Большая парковка примыкает к центральным воротам мемориала (по ул. Минское шоссе)	В придорожном кафе	Через дорогу расположено придорожное кафе	Отсутствует
----------------------	---	--------------------	---	-------------

## 98. Мемориальный комплекс «Буйничское поле»



**Место расположения:** аг. Буйничи Могилевского района.

**Координаты:** 53.861035, 30.255748.

**Тема:** #места сражений #мемориальные кладбища.

**Краткое описание.** Комплекс включает: мемориальную часовню, мраморный знак, посвященный воинам 388-го стрелкового, 340-го артиллерийского полков и народным ополченцам; обелиск на братской могиле воинов 388-го стрелкового, 340-го артиллерийского полков и народных ополченцев, погибших в боях с нацистскими захватчиками 12–13 июля 1941 г. (Буйничское поле, железнодорожный переезд); обелиск на могиле неизвестного красноармейца 172-й дивизии, который погиб во время обороны Могилева (район авторемонтного завода); образцы боевой техники: немецкий танк Т-3, советский танк ИС-2, зенитную установку КС-19, 5 орудий; мемориальный знак, посвященный памяти Константина Симонова; входную арку, Озеро слез.

**Основные сведения.** В начальном периоде Великой Отечественной войны во время обороны Могилева в июле 1941 г. на Буйничском поле против нацистских оккупантов сражались воины 172-й стрелковой дивизии (командир генерал-майор М. Т. Ротманов) и бойцы Могилевского народного ополчения.



Рубеж Тишовка – Буйничи – Селец, перекрывая автодорогу Могилев – Бобруйск и железную дорогу Могилев – Жлобин, обороняли воины 388-го стрелкового полка (командир С. Ф. Кутепов), 340-го артиллерийского полка (полковник И. С. Мазолов) 172-й стрелковой дивизии и батальон ополченцев под командованием комиссара П. Е. Терентьева. Среди сражавшихся 13–14 июля находился К. М. Симонов, корреспондент газеты «Известия», будущий писатель, который впоследствии описал в романе «Живые и мертвые» один из боев на Буйничском поле в июле 1941 г. В 1962 г. на месте боев и возле Буйничской школы в память о защитниках Могилева были установлены обелиски. В 1980 г. установили памятный мемориальный знак К. Симонову. Прах писателя (умер 28.08.1979), согласно его завещанию, был развеян на поле под Буйничами. Мемориальный комплекс «Буйничское поле» был открыт 9 мая 1995 г., реконструирован в 2005 г.<sup>145</sup> Является историко-культурной ценностью Республики Беларусь с 2002 г. В апреле 2015 г. появилась Аллея памяти и славы: 70 лип, символизирующих 70 мирных лет, разместились вдоль аллеи Константина Симонова. Также здесь посадили 3 дуба в честь трех армий 2-го Белорусского фронта, освобождавших Могилев.

Авторы мемориала – архитекторы Владимир Васильевич Чаленко и Олег Петрович Барановский. В центре мемориала находится 27-метровая краснокирпичная православная часовня, внутри которой размещены мемориальные доски с именами воинов и народных ополченцев, погибших при обороне Могилева. В центре часовни – маятник Фуко. Под часовой находится склеп, предназначенный для торжественного перезахоронения останков погибших воинов Красной Армии, обнаруженных на полях боев в окрестностях Могилева. Справа от часовни сохранились остатки противотанкового рва. Аллеи соединяют часовню с аркой, где размещены горельефные доски, памятным камнем писателю К. Симонову, а также Озером слез. Памятные доски по обе стороны входной арки посвящены следующим темам: схема обороны г. Могилева; перечень частей и соединений 13-й армии Западного фронта, народного ополчения, героически защищавших могилевский рубеж в июле 1941 года; цитата из «Баллады пра Буйніцкае поле» поэта-фронтовика Алексея Васильевича Пысина; Указ Президиума Верховного Совета СССР о награждении г. Могилева орденом Отечественной войны I степени 25 апреля 1980 г.; цитата из книги «Воспоминания и размышления» маршала Г. К. Жукова, посвященная обороне города; перечень отрядов могилевского народного ополчения.

**Доступность и состояние.** Мемориальный комплекс в отличном состоянии и готов к посещению. Объект доступен к свободному посещению 24/7.

---

<sup>145</sup> Локотко, А. И. Туристическая мозаика Беларуси / А. И. Локотко, О. Н. Князева, Е. В. Морозов. – Минск : Белорусская наука, 2011. – С. 608–609.

**Целевая аудитория.** Для широкой аудитории. В рамках проведения образовательных экскурсий рекомендуется для посещения детям среднего школьного возраста (IX класс), старшего школьного возраста (XI класс), студентам I курса. При подаче информации необходимо учитывать специфику каждого возраста.

**Рекомендации по использованию в туристической деятельности.** Комплекс является филиалом музея истории Могилева. Все объекты сопутствующей туристической инфраструктуры расположены через дорогу на территории могилевского зоосада и комплекса «Белорусская этнографическая деревня». Рядом также расположена автозаправка «Белоруснефть» (дорога Р93; координаты: 53.857129, 30.253820). На деревенском кладбище находится братская могила 61 воина Советской Армии, которые погибли при освобождении деревни в 1944 г. В 1962 г. на могиле был установлен обелиск. Тематически посещение мемориального комплекса «Буйничское поле» рекомендуется совмещать с посещением мемориального комплекса «Луполовский лагерь военнопленных» (г. Могилев, пр-т Шмидта; координаты: 53.874429, 30.318398). В соседней д. Селец Могилевского района расположена мемориальная часовня в честь битвы у д. Салтановки российских и французских войск 9–11 (21–23) июля 1812 г. (координаты: 53.812648, 30.230791), посещение которой также может быть включено в экскурсионную программу.

### **Инфраструктура.**

<b>Подъездная дорога</b>	<b>Парковка</b>	<b>Туалет</b>	<b>Объекты питания</b>	<b>Безбарьерная среда</b>
В отличном состоянии	Вместительная парковка для всех видов туристического автомобильного транспорта	На территории могилевского зоосада и Белорусской этнографической деревни	На территории могилевского зоосада и Белорусской этнографической деревни	Специальная среда отсутствует (ступени вокруг часовни), но комплекс может быть доступен для общего осмотра



## ЗАКЛЮЧЕНИЕ

В работе представлены описания 98 мест памяти, посвященных событиям войны 1812 г., Первой мировой и Великой Отечественной войн, на территории г. Минска и всех областей Республики Беларусь. Характеристики и соотношение мест памяти по темам и территориям. Также авторами разработана классификация мест памяти трех войн и представлена иерархия мест памяти (национальный, региональный и локальный уровни) в контексте развития военно-исторического туризма в Республике Беларусь. Результаты нашли свое отражение в первой главе настоящего исследования.

Данные материалы содержат паспорта 98 мест памяти в Республике Беларусь, которые включают сведения о наименовании объекта, место и координаты расположения, краткое описание, сведения о времени возникновения или дате создания объекта, датах основных изменений (перестроек) данного объекта, связанных с ним исторических событий, фотографическое изображение. При этом следует отметить, что ряд мест памяти представляет собой комплекс объектов, поэтому некоторые паспорта содержат сведения не об одном месте, а о группе связанных между собой объектов.

Авторы осуществили дифференциацию изученных мест памяти по критерию их готовности к посещению туристами. В паспорте каждого места указаны соответствующие сведения. Также по каждому месту даны рекомендации по использованию в туристической деятельности, отмечены актуальные проблемы и предложения по их решению для интеграции мест памяти в туристическую деятельность. Большинство из изученных мест памяти готовы к приему туристов, однако на текущий момент в большей степени они доступны для индивидуальных туристов, в то время как для приема организованных групп в ряде случаев требуется некоторая подготовительная работа, как инфраструктурного плана, так и организационного и информационно-сопроводительного.

В паспорте для каждого объекта отмечена своя основная целевая аудитория. В целом, в исследовании было отмечено, что многие места памяти находятся в стороне от популярных туристических маршрутов и вряд ли будут востребованы в коммерческих экскурсиях турфирм, поэтому основная задача – это привлечение индивидуальных туристов, семей, мини-групп. Организованный групповой туризм подходит для мест памяти национально- и регионального уровней. Целевой аудиторией для организованного военно-исторического туризма являются школьники и студенты, трудовые коллективы. Полноценное развитие организованного военно-исторического туризма в рамках национальной системы мест памяти фактически возможно только в рамках образовательных экскурсий. В рамках международного въездного

военно-исторического туризма ключевым целевым рынком являются регионы Российской Федерации. В число целевых рынков на данном направлении также входят Австрия, Германия, Израиль, Италия, Китай, Польша, Франция, Швейцария. При этом важно подчеркнуть, что особое значение будет иметь кастомизированный туристический продукт. Предлагаемые маршруты должны учитывать не только страновую специфику, но и региональную: места памяти маршрута и информационные экскурсионные блоки должны отражать связи с личной историей туриста (индивидуального и группы) через темы малой родины, родственников и земляков. Таким образом туристический продукт дает чувство гордости, переживания, собственной сопричастности к событиям, что актуально в контексте современного развития туризма как «экономики впечатлений».

В данной работе был рассмотрен вопрос интеграции мест памяти трех войн XIX–XX вв. в туристско-экскурсионную деятельность. Помимо характеристик в паспортах объектов, авторы рассмотрели степень разработанности и представленности военно-исторических маршрутов. За основу<sup>146</sup> был взят перечень экскурсий, утвержденных Национальным агентством по туризму, а также перечни маршрутов, размещенных на официальных сайтах областных управлений спорта и туризма (см. прил. 1–5)<sup>147</sup>. Стоит отметить, что лучше всего военно-исторические маршруты представлены главным управлением спорта и туризма Минского облисполкома<sup>148</sup> и управлением спорта и туризма Гродненского облисполкома<sup>149</sup>. В маршрутах достаточно хорошо представлены места памяти национального уровня, задействованы, хоть и не все, места памяти регионального уровня. Маршруты Гродненской и Минской областей активно интегрируют в туристско-экскурсионную деятельность локальные

---

<sup>146</sup> По отдельным туристическим предприятиям подобную выборку фактически невозможно осуществить, так как один маршрут одного туроператора может реализовываться рядом агентств. Также маршруты и места памяти отражаются различными онлайн-платформами-агрегаторами, при этом не являясь реальным туристическим продуктом. Массив информации используют в целях привлечения посетителей.

<sup>147</sup> Данные маршруты разработаны как областными и районными специалистами управлений и отделов спорта и туризма, так и представителями региональных туристических предприятий. Отметим, что военно-исторические маршруты не представлены на сайтах управлений спорта и туризма Витебского и Брестского облисполкомов.

<sup>148</sup> Помимо сайта главного управления, военно-исторические маршруты и места памяти представлены на обновленном сайте <http://minoblrturism.gov.by/>.

<sup>149</sup> Помимо сайта управления, военно-исторические маршруты и места памяти представлены на сайте <https://grodnovisafree.by/>.

места памяти. Военно-исторические маршруты предлагаются как классические автобусные (автобусно-пешеходные), так и велосипедные, водные, пешие. В то же время необходимо отметить, что некоторые программы носят формальный характер, а потому не могут быть конвертированы в реальный туристический продукт. Далеко не все места памяти национального и регионального уровней включены в туристические маршруты, утвержденные Национальным агентством по туризму (уровень текущей представленности и рекомендации см. в прил. 1). Места памяти, не включенные в утвержденные Национальным агентством по туризму маршруты, рекомендуется интегрировать в соответствующие программы (согласно прил. 1). В случае отсутствия релевантного маршрута следует разработать отдельный контрольный текст и технологическую карту (в рамках тематической или обзорной экскурсии).

Был разработан трансграничный экскурсионный тур (программа и технологическая карта), ориентированный на граждан Российской Федерации «История Отечественных войн» (см. прил. 6) и граждан Азербайджана (см. прил. 7). В прил. 8 приводятся технологические карты данных маршрутов.

В первую очередь места памяти необходимо эффективно интегрировать в работу образовательных учреждений: средних школ, колледжей, вузов. Предпочтение стоит отдавать близлежащим объектам, к которым учащиеся могут добраться пешком либо на общественном транспорте. Оптимально использовать уже разработанные и утвержденные Национальным агентством по туризму контрольные тексты и технологические карты тематических пешеходных экскурсий. В случае их отсутствия следует определить уместные пути разработки новых программ.

Оптимальным вариантом является включение учебных экскурсий в плано-учебную документацию для средней школы и средних специальных учебных заведений, а также в учебную нагрузку для высших учебных заведений.

Для выработки перспективных методик подобных интеграций авторами исследования были проведены переговоры с руководством гимназии № 43 и центра допризывной подготовки Фрунзенского района г. Минска. Идея проведения регулярных экскурсий для учащихся и педагогов по территории бывшего лагеря в Масыковщине нашла поддержку и была дополнена предложением провести подготовку группы учеников для их дальнейшей самостоятельной работы в качестве экскурсоводов для своих сверстников, во время экскурсий-уроков по маршруту «Пленная правда: история Шталага-352 в Масыковщине». Также было выдвинуто предложение дополнить экспозицию музея гимназии № 43 г. Минска модулем, посвященным Шталагу-352.

После апробации данных практик на базе учебных заведений в Минске их можно внедрять в работу региональных учреждений образования. Это бу-

дет вполне соответствовать положению о наполненности коллективной исторической памяти конкретными содержательными маркерами программы патриотического воспитания населения Республики Беларусь на 2022–2025 гг., разработанной по инициативе Совета Министров.

Для работы школьников с локальными местами памяти, которые очевидно не могут стать основой для экскурсий регионального и национального значения, можно рекомендовать учебным заведениям самостоятельную разработку маршрутов. Для более эффективной работы в этом направлении целесообразно рассмотреть возможность адаптации к военно-патриотической тематике методического пособия Л. В. Фокеевой «Школьный сад. Основы экскурсоведения»<sup>150</sup>.

Помимо обучающих экскурсий, необходимо использовать дополнительные вовлекающие практики в процесс взаимодействия учащихся с местами памяти. К таким можно отнести организацию квестов, в рамках которых усвоение знаний происходит через выполнение логических задач, с использованием предметов, непосредственно связанных с темой мероприятия. Подобная практика отработана на базе маршрута в Масюковщине. В качестве опорных материалов для таких форм работы, помимо физических артефактов, необходимы электронные материалы, в виде сайтов-цифровых историй<sup>151</sup>.

Реализовывать подобные разработки лучше всего силами белорусских разработчиков и общественных объединений, при поддержке профильных организаций, как, например, немецкий фонд «Память, ответственность, будущее» (<https://www.stiftung-evz.de/>).

Внедрение перформативных практик в процесс обучения выглядит чрезвычайно актуальным, их эффективность доказана в исследованиях как белорусских, так и зарубежных ученых и педагогов<sup>152</sup>.

Для вовлечения широких слоев общества целесообразно продолжить практику разработки, публикации и распространения (включая коммерческую реализацию) тематических квестбуков (объекты войны 1812 г., Первой мировой войны, партизанские лагеря, сожженные деревни, братские захоронения и т. д.).

---

<sup>150</sup> Школьный сад. Основы экскурсоведения : пособие / Сост. Л. В. Фокеева. – Минск, 2021. – 36 с.

<sup>151</sup> Мытько О. Предел жестокости. Какие эмоции переполняют во время экскурсии по территории бывшего Шталага-352 в Масюковщине // Минский курьер, 2021. – № 130. – С. 8.

<sup>152</sup> Зайдаць, Т. В. Перформативная лекция: возможности для культурологического образования / Т. В. Зайдаць // Актуальные проблемы гуманитарного образования : материалы VIII Междунар. науч.-практ. конф., Минск, 22–23 окт. 2021 г. / Бел. гос. ун-т; редкол.: О. А. Воробьева (гл. ред.) [и др.]. – Минск : БГУ, 2021. – С. 146–151.



Для продвижения отечественных военно-исторических маршрутов на туристическом рынке Беларуси и за рубежом целесообразным представляется внесение информации о местах памяти на онлайн-площадках, как специализированных, так и рассчитанных на самую широкую аудиторию (карты Google и Yandex, «Публичная кадастровая карта», приложение Maps.me, Википедия, «Цифровая звезда», KrokApp, Местопамяти.история.рф и пр.).

В контексте интеграционных процессов в рамках Союзного государства необходимо рассмотреть возможные пути включения военно-патриотических экскурсий по Беларуси в перечень маршрутов федеральных проектов (например, «Дороги Победы»), а также уведомить через электронную рассылку профильные общественные объединения и туристические компании Российской Федерации о разработанных маршрутах и информационных порталах, содержащих информацию о местах памяти, которые расположены на территории Республики Беларусь.

Для успешного использования отечественных мест памяти в образовательном процессе в рамках учебных экскурсий и перформативных уроков и лекций необходимо выстроить системную работу с центрами допризывной подготовки, школьными музеями, а также сузами и вузами по регулярному проведению экскурсий к близлежащим местам памяти. Системная работа должна иметь нормативную базу и фонд оплаты.

Перспективным будет выстраивание сотрудничества со странами ближнего зарубежья и СНГ по проведению специальных исследований с целью выявления боевых путей отдельных личностей и воинских подразделений, сформированных по национальному признаку и принимавших участие в боевых действиях на территории Беларуси. В рамках этих исследований, с опорой на места памяти Республики Беларусь, необходимо разработать туристические военно-исторические маршруты, которые бы представляли интерес для иностранных туристов.

## СПИСОК ИСПОЛЬЗОВАННЫХ ИСТОЧНИКОВ

1. 75 лет освобождению г. п. Бегомль [Электронный ресурс] // Белорусский государственный музей истории Великой Отечественной войны: официальный сайт. – 2005–2013. – Режим доступа: [www.warmuseum.by/news/lyudi\\_i\\_sudby/75-let-osvobozhdeniyu-g-p-begoml/](http://www.warmuseum.by/news/lyudi_i_sudby/75-let-osvobozhdeniyu-g-p-begoml/). – Дата доступа: 24.10.2021.
2. Arche Пачатак. Гістарычная памяць і гістарычная палітыка. – 2013. – № 2 (119). – 487 с.
3. Аксенова, А. А. Мемориальный комплекс «Тростенец» – память жертвам Великой Отечественной войны в Беларуси / А. А. Аксенова, Е. Е. Нитиевская // Региональные архитектурно-художественные школы. – 2017. – № 1. – С. 51–55.
4. Алексеев, А. В. Сущностный анализ понятия «кластер» и особенности кластеров в региональной экономике / А. В. Алексеев // Вестник РУК. – 2020. – № 4 (42). – С. 4–7.
5. Андросик, С. Бои под Сморгонью: как выглядят реставрированные блиндажи Первой мировой [Электронный ресурс] / С. Андросик // Sputnik Беларусь. – Режим доступа: <https://sputnik.by/20210801/Kto-pod-Smorgonyune-byval--tot-voynu-ne-vidal-1041292848.html>. – Дата доступа: 20.10.2021.
6. Барабанов, А. А. Социально-культурные и семантические принципы ревитализации индустриального наследия / А. А. Барабанов // Эко-потенциал. – 2013. – №№ 3–4. – С. 237–248.
7. Беларусь и война 1812 года: сб. документов / сост. А. М. Лукашевич, Д. Л. Яцкевич; редкол. : В. И. Адамушко (гл. ред.) [и др.]. – Минск : Беларусь, 2011. – 559 с.
8. Белорусские деревни, сожженные в годы Великой Отечественной войны [Электронный ресурс]. – Режим доступа: <http://db.narb.by/>. – Дата доступа: 10.10.2021.
9. Бибиков, В. Колокола Сморгони [Электронный ресурс] / В. Бибиков // Союз. Беларусь/Россия – № 30 (658). – 07.08.2014. – Режим доступа: <https://rg.ru/2014/08/07/memorial.html>. – Дата доступа: 17.10.2021.
10. Дьяков, Р. А. Бригада «Железняк» [Электронный ресурс] / Р. А. Дьяков, И. Ф. Титков // Партизаны Беларуси. – 1998–2020. – Режим доступа: <https://partizany.by/brigade/195/>. – Дата доступа: 24.10.2021.
11. В мемориальном комплексе «Шталаг 342» в Молодечно почтили память узников фашистских концлагерей [Электронный ресурс] // Минский областной исполнительный комитет. – Режим доступа: [www.minsk-region.gov.by/novosti/glavnye-novosti/v-memorialnom-komplekse-shtalag-342-v](http://www.minsk-region.gov.by/novosti/glavnye-novosti/v-memorialnom-komplekse-shtalag-342-v)

molodechno-pochtili-pamyat-uznikov-fashistskix-konczlagerej/. – Дата доступа: 27.10.2021.

12. Вайніцкі, П. Месцы памяці ў грамадскай прасторы / П. Вайніцкі // Мастацтва. – Культура і мастацтва. – 2017. – № 5. – С. 4–7.

13. Мыцько, О. Предел жестокости. Какие эмоции переполняют во время экскурсии по территории бывшего Шталага-352 в Масыковщине / О. Мыцько // Минский курьер. – 2021. – № 130. – С. 8.

14. Вечной памятью живы [Электронный ресурс] / Управление спорта и туризма Гомельского областного исполнительного комитета. – Режим доступа: <https://sportgomel.by/vechnoj-pamyatyu-zhivy/>. – Дата доступа: 22.09.2021.

15. Война 1812 года на территории Беларуси. Мемориальные объекты [Электронный ресурс] / Департамент по архивам и делопроизводству Министерства юстиции Республики Беларусь. – Режим доступа: <http://archives.gov.by/home/tematicheskie-razrabotki-arhivnyh-dokumentov-i-bazy-dannyh/istoricheskie-so-bytiya/arhivnye-dokumenty-i-materialy-5/vojna-1812-goda-na-territorii-belarusi-3/pamyat-o-vojne-v-belarusi/memorialnye-obekty>. – Дата доступа: 01.09.2021.

16. Воюш, Р. В. Мемориальные надписи германских и российских захоронений времен Первой мировой войны на территории Беларуси [Электронный ресурс] / Р. В. Воюш // Великая европейская война. Столетие : сб. докладов 5 науч.-практ. конф., Скоки, 15 декабря 2017 г. / Брестский райисполком, ист.-мемориал. музей «Усадьба Немцевичей», Брест. гос. ун-т им. А. С. Пушкина ; под общ. ред. А. Н. Вабищевича. – Брест : БрГТУ, 2018. – С. 31–34.

17. Вяршыцкая, Т. Р. Боль і гнеў. Халакост і Супраціўленне ў Навагрудку / Т. Р. Вяршыцкая. – Мінск : Беларуская энцыклапедыя імя Петруся Броўкі, 2019. – 144 с.

18. Гирель, Ж. Жизнь и служения отца Иоанна Лойко [Электронный ресурс] // Слуцкая епархия Минской митрополии Белорусской Православной Церкви Московского Патриархата. – Режим доступа: <http://sluck-eparchyia.by/pub/articles/zhizn-i-sluzhenie-otca-ioanna-lojko-2>. – Дата доступа: 13.10.2021.

19. Голесник, С. Наша «катыюша» [Электронный ресурс] / С. Голесник // Советская Белоруссия. – № 127 (25009). – 5.07.2016. – Режим доступа: [www.sb.by/articles/nasha-katyusha.html](http://www.sb.by/articles/nasha-katyusha.html). – Дата доступа: 17.10.2021.

20. Головки, С. Монумент героизму и мужеству : [в Светлогорском районе открыт памятный знак в честь операции «Багратион»] / С. Головки // Беларуская думка. – 2014. – № 7. – С. 3–8.

21. Гуров, С. В. Из истории формирования и боевого пути специальной батареи «РС» под командованием И. А. Флёрова [Электронный ресурс] /

С. В. Гуров, Э. Э. Навогонский // ИС Ракетная техника. – Режим доступа: <https://missilery.info/article/flerov-ia>. – Дата доступа: 17.10.2021.

22. Дальва [Электронный ресурс] / Сайт по материалам книги Николая Петровича Гириловича. – Режим доступа: <https://dalva.by>. – Дата доступа: 20.10.2021.

23. Денисов, А. В. Память о Минском гетто. [Электронный ресурс] / А. В. Денисов. – Режим доступа: <https://times.bntu.by/news/7023-pamyat-o-minskom-getto-ekskursiya>. – Дата доступа: 24.10.2021.

24. Довгаль, Е. «Переправа, переправа! Берег левый, берег правый...» [Электронный ресурс] / Е. Довгаль // Белорусская военная газета. – Режим доступа: <https://news.21.by/society/2015/04/03/1070475.html>. – Дата доступа: 17.10.2021.

25. Дубровская, О. «Лечу на Зыслов». История одной военной операции [Электронный ресурс] / О. Дубровская // Беларусь сегодня. – Режим доступа: <https://www.sb.by/articles/punkt-naznacheniya-zyslov.html>. – Дата доступа: 24.10.2021.

26. Кодэкс Рэспублікі Беларусь аб культуры [Электронный ресурс] / Нац. прав. интернет-портал Респ. Беларусь. – Режим доступа: <https://pravo.by/document/?guid=12551&p0=Hk1600413>. – Дата доступа: 12.10.2021.

27. Зайдаль, Т. В. Перформативная лекция: возможности для культурологического образования / Т. В. Зайдаль // Актуальные проблемы гуманитарного образования : материалы VIII Междунар. науч.-практ. конф., Минск, 22–23 окт. 2021 г. / Бел. гос. ун-т ; редкол.: О. А. Воробьева (гл. ред.) [и др.]. – Минск : БГУ, 2021. – С. 146–151.

28. Захоронения погибших и мемориальные сооружения, посвященные сохранению памяти о жертвах и увековечиванию подвига участников Великой Отечественной войны [Электронный ресурс] / Департамент по архивам и делопроизводству Министерства юстиции Республики Беларусь. – Режим доступа: <http://archives.gov.by/home/tematicheskie-razrabotki-arhivnyh-dokumentov-i-bazy-dannyh/istoricheskie-sobytiya/velikaya-otechestvennaya-vojna-belarus/arhivnye-dokumenty-i-materialy-o-vojne/pamyat-o-vojne-v-belarusi/zahoroneniya-pogibshih-i-memorialnye-sooruzheniya>. – Дата доступа: 01.09.2021.

29. Збор помнікаў гісторыі і культуры Беларусі. Брэсцкая вобласць / АН БССР, Ін-т мастацтвазнаўства, этнаграфіі і фальклору ; рэдкал.: С. В. Марцэлеў (гал. рэд.) і інш. – Мінск : БелСЭ, 1984. – 368 с.

30. Збор помнікаў гісторыі і культуры Беларусі. Віцебская вобласць / АН БССР, Ін-т мастацтвазнаўства, этнаграфіі і фальклору ; рэдкал.: С. В. Марцэлеў (гал. рэд.) і інш. – Мінск : БелСЭ, 1985. – 496 с.

31. Збор помнікаў гісторыі і культуры Беларусі. Гомельская вобласць / АН БССР, Ін-т мастацтвазнаўства, этнаграфіі і фальклору ; рэдкал.: С. В. Марцэлеў (гал. рэд.) і інш. – Мінск : БелСЭ, 1985. – 383 с.

32. Збор помнікаў гісторыі і культуры Беларусі. Гродзенская вобласць / АН БССР, Ін-т мастацтвазнаўства, этнаграфіі і фальклору ; рэдкал.: С. В. Марцэлеў (гал. рэд.) і інш. – Мінск : БелСЭ, 1986. – 371 с.
33. Збор помнікаў гісторыі і культуры Беларусі. Магілёўская вобласць / АН БССР, Ін-т мастацтвазнаўства, этнаграфіі і фальклору ; рэдкал.: С. В. Марцэлеў (гал. рэд.) і інш. – Мінск : БелСЭ, 1986. – 408 с.
34. Збор помнікаў гісторыі і культуры Беларусі. Мінск / АН БССР, Ін-т мастацтвазнаўства, этнаграфіі і фальклору ; рэдкал.: С. В. Марцэлеў (гал. рэд.) і інш. – Мінск : БелСЭ, 1988. – 333 с.
35. Збор помнікаў гісторыі і культуры Беларусі. Мінская вобласць. Кн. 1 / АН БССР, Ін-т мастацтвазнаўства, этнаграфіі і фальклору ; рэдкал.: С. В. Марцэлеў (гал. рэд.) і інш. – Мінск : БелСЭ, 1987. – 284 с.
36. Збор помнікаў гісторыі і культуры Беларусі. Мінская вобласць. Кн. 2 / АН БССР, Ін-т мастацтвазнаўства, этнаграфіі і фальклору ; рэдкал.: С. В. Марцэлеў (гал. рэд.) і інш. – Мінск : БелСЭ, 1987. – 308 с.
37. Зыслов – остров борьбы и надежды [Электронный ресурс] / Хроника Победы. Проект БелТА – Режим доступа: <https://peramoga.belta.by/ru/Rubeji/?id=272666>. – Дата доступа: 27.09.2021.
38. История парадов Победы на Красной площади [Электронный ресурс] // ТАСС. – 16.04.2020. – Режим доступа: <https://tass.ru/info/8263547>. – Дата доступа: 27.10.2021.
39. Казаков, В. Гибель и слава «Ильи Муромца» [Электронный ресурс] / В. Казаков // Постоянный Комитет Союзного государства. – 24.07.2013. – Режим доступа: <https://www.postkomsg.com/history/196514/>. – Дата доступа: 17.10.2021.
40. Казаков, В. Б. Боевые аэросцепки / В. Б. Казаков. – М. : ДОСААФ, 1988. – 176 с.
41. Каталог воинских захоронений на территории Республики Беларусь. Брестская область / Министерство обороны Республики Беларусь. – Минск : Рекхаус, 2012. – 255 с.
42. Каталог воинских захоронений на территории Республики Беларусь. Гомельская область / Министерство обороны Республики Беларусь. – Минск : Рекхаус, 2014. – 312 с.
43. Каталог воинских захоронений на территории Республики Беларусь. Гродненская область / Министерство обороны Республики Беларусь. – Минск : Рекхаус, 2015. – 216 с.
44. Каталог воинских захоронений на территории Республики Беларусь. Могилевская область / Министерство обороны Республики Беларусь. – Минск : СтройМедиаПроект, 2017. – 499 с.

45. Клицунова, В. А. Интерпретация наследия в туризме : новые подходы в эпоху экономики впечатлений / В. А. Клицунова. – 2-е изд. – Минск : Четыре четверти, 2021. – 219 с.

46. Кодэкс Рэспублікі Беларусь аб культуры [Электронный ресурс] / Нац. прав. интернет-портал Респ. Беларусь. – Режим доступа: <https://pravo.by/document/?guid=12551&p0=Hk1600413>. – Дата доступа: 12.10.2021.

47. Корсак, А. И. Историческая политика в сфере мемориализации воинских захоронений и мест массового уничтожения населения как фактор обеспечения национальной безопасности Беларуси / А. И. Корсак // Безопасность и устойчивое развитие: теория и практика в условиях цифровой трансформации : материалы Междунар. науч.-практич. конф. (Минск, 5–6 дек. 2019 г.) : в 5 т. / [редколлегия: Г. Г. Краско (гл. ред.) и др.]. – Минск, 2019. – Т. 1. – С. 195–199.

48. Корсак, А. И. Учет и перезахоронение воинских захоронений и мест массового уничтожения мирного населения периода 1941–1944 гг. на территории Гомельской области в 1944–2000-х гг. / А. И. Корсак // Известия Гомельского государственного университета им. Ф. Скорины : научный и производственно-практический журнал. – 2020. – № 4. – С. 31–36.

49. Котляров, И. Г. Пусть звучит набат памяти о деревне Ола! / И. Г. Котляров // Новы дзень. – 2020. – 21 лютага. – С. 3.

50. Красны Бераг. Людзі, іх лёсы і справы. Кніга другая / Аляксандр Пабалавец ; артыкулы Л. Рэйдэр, А. Хлапкова і М. Шуканава. – Барк, 2017. – 192 с.

51. Красны Бераг. Некранутая рэчаіснасць. Кніга першая / Аляксандр Пабалавец. – Барк, 2016. – 204 с.

52. Красны Бераг. Шануй бацькоў сваіх. Кніга трэцяя / Аляксандр Пабалавец. – ПАМвыдат, 2019. – 108 с.

53. Крывеня, Т. В. Дзеці ліхалецця / Т. В. Крывеня, І. І. Заяц // Памяць: гіст.-дакум. хроніка Дзятлаўскага р-на. – Мінск : Універсітэцкае, 1997. – С. 114–119.

54. Кто ответил за трагедию Колдычевского лагеря смерти? [Электронный ресурс] // Sputnik-Беларусь. – Режим доступа: <https://sputnik.by/20180502/kufehrniki-i-palachi-kto-otvetil-za-tragediyu-koldychevskogo-lagerya-smerti-103515-8303.html>. – Дата доступа: 15.10.2021.

55. Лагерь советских военнопленных на территории БСХА, 1942 год [Электронный ресурс] / Государственное учреждение культуры «Горьковская районная библиотечная сеть». – Режим доступа: <http://lib-gorki.mogilev.by/index.php/goratski-kraj-u-gady-vyalikaj-ajchynnaj-vajny/akupatsyjny-rezhym/lager-voennoplennykh>. – Дата доступа: 14.10.2021.

56. Левин, Л. К вопросу о мемориализации мест массового уничтожения жертв холокоста на территории Беларуси / Л. М. Левин // Уроки Холокоста: история и современность : сб. науч. работ / МБФ «Возрождение-Старт». – Минск, 2009–2010. – Вып. 3. – С. 174–177.
57. Лигута, В. Тот войны не видал, кто у Сморгони не бывал / В. Лигута. – Гродно : ЮрСаПринт, 2018. – 258 с.
58. Літавец [Электронный ресурс] // Дзержинская районная централизованная библиотечная система. – Режим доступа: <https://dzerlib.by/Projects/Read?articleId=178>. – Дата доступа: 15.10.2021.
59. Лукашевич, А. М. Объекты исторического наследия в Республике Беларусь как источники памяти о войне 1812 года / А. М. Лукашевич // Запад, Восток и Россия: вопросы всеобщей истории. – 2020. – Вып. 23 : Историческая память: генезис и проблемы преемственности. – С. 102–109.
60. Лукашевич, А. М. Памятники и памятные места 1812 года в Беларуси / А. М. Лукашевич. – Минск : Харвест, 2012. – 288 с.
61. Люштык, В. Следы инфраструктуры и места воинских захоронений германской и русской армий на территории Нарочской операции 1916 года / В. Люштык, В. Беляков // Нарочская операция 1916 г.: история и современность : сб. ст. / Российско-белорусская ассоциация историков «Союзная инициатива памяти и согласия» [и др.] – М., 2017. – С. 41–44.
62. Манцэвіч, А. Адкрылі помнік Азі Асланаву [Электронный ресурс] / А. Манцэвіч // Рэгіянальная газета. – 3.06.2009. – Режим доступа: <https://rh.by/ru/2009/07/03/adkryli-pomnik-azi-aslanavu-dapounenae-fatagrafiyami/>. – Дата доступа: 17.10.2021.
63. Маршруты [Электронный ресурс] / Управление спорта и туризма Гродненского областного исполнительного комитета. – Режим доступа: <https://grodnovisafree.by/glavnaya/populyarnye-marshruty.html>. – Дата доступа: 22.09.2021.
64. Мемориал «Ола» [Электронный ресурс] // Памятники Гомельщины. – Режим доступа: <https://monument.goub.by/?p=1827>. – Дата доступа: 27.10.2021.
65. Мемориал «Багратион» [Электронный ресурс] // Памятники Гомельщины. – Режим доступа: <https://monument.goub.by/?p=844>. – Дата доступа: 27.10.2021.
66. Мемориал героизма и мужества [Электронный ресурс] // Хроника Победы. Проект БелТА. – Режим доступа: <https://peramoga.belta.by/ru/Rubeji/?id=272551>. – Дата доступа: 10.10.2021.
67. Мемориал «Курган Славы» у д. Судовица [Электронный ресурс] // Памятники Гомельщины. – Режим доступа: <https://monument.goub.by/?p=1801>. – Дата доступа: 26.10.2021.



68. Мемориал «Памяти исчезнувших деревень» [Электронный ресурс] // Главное управление спорта и туризма Минского областного исполнительного комитета. – Режим доступа: [minoblrturism.gov.by/objects/?SECTION\\_ID=&ELEMENT\\_ID=1086](http://minoblrturism.gov.by/objects/?SECTION_ID=&ELEMENT_ID=1086). – Дата доступа: 23.10.2021.

69. Мемориальный комплекс узникам Озаричского лагеря смерти [Электронный ресурс] // Калининвичский районный исполнительный комитет. – Режим доступа: [www.kalinkovichi.gov.by/ru/memorialnyykompleks/](http://www.kalinkovichi.gov.by/ru/memorialnyykompleks/). – Дата доступа: 27.10.2021.

70. Мемориальный комплекс в Красном Береге [Электронный ресурс] // Памятники Гомельщины. – Режим доступа: <https://monument.goub.by/?p=615>. – Дата доступа: 27.10.2021.

71. Мемориальный комплекс «Шуневка» [Электронный ресурс] // Сайт ГУ «Бегомльский музей народной славы». – Режим доступа: [begoml.museum.by/node/32733](http://begoml.museum.by/node/32733). – Дата доступа: 20.10.2021.

72. Мемориальный комплекс «Звезда. Братская могила советских военнопленных, партизан и жертв фашизма» [Электронный ресурс] // ГУК «Централизованная библиотечная система города Новополоцка». – Режим доступа: <https://novopolotsk-lib.by/index.php/pamyatniki-novopolotska/item/1739-memorialnyj-kompleks-zvezda-bratskaya-mogila-sovetskikh-voennoplennykh-partizan-i-zher-tv-fashizma>. – Дата доступа: 23.10.2021.

73. Методологические вопросы изучения политики памяти : сб. науч. тр. / отв. ред. А. И. Миллер, Д. В. Ефременко. – М. ; СПб. : НесторИстория, 2018. – 224 с.

74. Методические рекомендации по проведению экскурсий с обучающимися различных возрастов / ГУ «Национальное агентство по туризму». – Минск : Национальное агентство по туризму, 2021. – 258 с.

75. Миллер, А. Политика памяти в современной России и странах Восточной Европы. Акторы, институты, нарративы / А. И. Миллер, Д. В. Ефременко. – СПб. : Изд-во Европейск. ун-та в Санкт-Петербурге, 2020. – 632 с.

76. Минкевич, Л. Мемориальный комплекс «Тростенец» напоминает о страшных событиях минувшей войны [Электронный ресурс] / Л. Минкевич // Беларусь сегодня. – Режим доступа: <https://www.sb.by/articles/uvidet-i-nezabyt-trostenec.html>. – Дата доступа: 15.10.2021.

77. Морозов, Д. В. Перспективы интеграции территории бывшего лагеря для советских военнопленных Шталаг-352 в туристические маршруты и образовательный процесс в Республике Беларусь / Д. В. Морозов, Е. Н. Мох // Исторические и психолого-педагогические науки : сб. науч. ст. / ГУО РИВШ ; редкол.: В. А. Гайсёнок (пред.) [и др.]. – Минск : РИВШ. – 2021. – Вып. 21, ч. 2. Исторические и психолого-педагогические науки. – С. 77–85.

78. Морозов, Д. В. Перспективы интеграции территории бывшего лагеря для советских военнопленных Шталаг-352 в туристические маршруты и образовательный процесс в Республике Беларусь / Д. В. Морозов, Е. Н. Мох // Исторические и психолого-педагогические науки : сб. науч. ст. / ГУО РИВШ ; редкол.: В.А. Гайсёнок (пред.) [и др.]. – Минск : РИВШ. – 2021. – Вып. 21, ч. 2. Исторические и психолого-педагогические науки. – С. 77–85.
79. Морозов, Д. В. Благоустройство и сохранение мест памяти Первой мировой войны на территории Западной Беларуси 1921–1939 гг. / Д. В. Морозов // Сервис в России и за рубежом. – 2015. – Т. 9, № 5. – С. 210–218.
80. Нарочанская операция – битва за Париж под Нарочью [Электронный ресурс] // Национальная библиотека Беларуси. – Режим доступа: <https://www.nlb.by/content/informatsionnye-resursy/elektronnye-informatsionnye-resursy/resursy-natsionalnoy-biblioteki-belarusi/virtualnye-proekty-vystavki-i-kollekt-sii/virtualnye-proekty-biblioteki/belarus-v-pervoy-mirovoy-osnovnye-srazheniya-boi-voennye-operatsii/narochskaya-operatsiya-bitva-za-parizh-pod-narochyu/>. – Дата доступа: 27.10.2021.
81. Нора, П. Проблематика мест памяти / П. Нора // Франция-память. – СПб. : Изд-во Санкт-Петербургского ун-та, 1999. – С. 17–50.
82. Огненная ночь в Осиповичах [Электронный ресурс] // Хроника Победы. Проект БелТА. – Режим доступа: <https://peramoga.belta.by/ru/Rubeji/?id=272560>. – Дата доступа: 07.10.2021.
83. Отдых и туризм Минской области [Электронный ресурс] // Главное управление спорта и туризма Минского областного исполнительного комитета. – Режим доступа: <http://minoblurism.gov.by/>. – Дата доступа: 26.10.2021.
84. Павлюкович, А. Шуневка. Как это было [Электронный ресурс] / А. Павлюкович // Родныя вытокі. – 03.07.2020. – Режим доступа: <https://www.dokshitsy.by/2020/07/shunevka-kak-eto-bylo/>. – Дата доступа: 20.10.2021.
85. Партизанский аэродром в Бегомле [Электронный ресурс] // 101 Гвардейский Авиационный Красносельский Краснознаменный Полк Дальнего Действия. – Режим доступа: [101aviapolk.ru/index/partizanskie\\_aehrodromy\\_begoml/0-72](http://101aviapolk.ru/index/partizanskie_aehrodromy_begoml/0-72). – Дата доступа: 24.10.2021.
86. Партизанские святыни: мемориальный комплекс в Стриево [Электронный ресурс] // Жодзінскія навіны. – Режим доступа: <https://zhodionews.by/2017/06/30/partizanskie-svyaty-ni-memorial-ny-j-kompleks-v-strievo/>. – Дата доступа: 10.10.2021.
87. Проблемы сохранения памяти и мемориализации наследия Первой мировой войны. Материалы научно-практического круглого стола 12 октября 2017 г. / Мин-во культуры РФ ; Рос. науч.-исслед. ин-т культурного и природ. наследия им. Д. С. Лихачёва ; ред.-сост. С. А. Мозговой. – М. : Ин-т Наследия, 2019. – 162 с.

88. Рубин, В. А. Историческая память в военных монументах: историографический обзор / В. А. Рубин, Е. А. Фомина // Документ. Архив. История. Современность : сб. науч. тр. – Екатеринбург : Изд-во Урал. ун-та, 2016. – Вып. 16. – С. 199–211.

89. Сабанчиев, Р. Ю. Концепция «мест памяти» Пьера Нора как способ исторической реконструкции / Р. Ю. Сабанчиев // Гуманитарные исследования в Восточной Сибири и на Дальнем Востоке. – 2018. – № 1 (43). – С. 33–38.

90. Самусенко, Ю. А. Квестбук как новый тип издания / Ю. А. Самусенко. – Текст : электронный // Язык. Текст. Книга : материалы II Междунар. науч.-практ. конф. (Екатеринбург, 25 апреля 2019 г.). – Екатеринбург : Изд-во Урал. ун-та, 2019. – С. 108–111.

91. Сардаров, А. С. Летопись памяти поколений: мемориальная архитектура Беларуси / А. С. Сардаров. – Минск : Беларуская навука, 2018. – 167 с.

92. Сберегающий память поколений [Электронный ресурс] // Постоянный Комитет Союзного государства. – Режим доступа: <https://www.postkomsg.com/history/207189/>. – Дата доступа: 13.10.2021.

93. Тарналицкий, М. Мядель – Нарочь: немецкие позиции Первой мировой войны [Электронный ресурс] / М. Тарналицкий // Meridian28.com – проект о неизвестной Беларуси. – Режим доступа: [meridian28.com/report/miadel\\_naroch\\_1.html](http://meridian28.com/report/miadel_naroch_1.html). – Дата доступа: 24.10.2021.

94. Толочко, В. Борис Цитович – часовой забытой войны [Электронный ресурс] / В. Толочко // Sputnik Беларусь. – Режим доступа: <https://sputnik.by/20171026/boris-citovich-chasovoj-zabytoj-vojny-1031581913.html>. – Дата доступа: 27.10.2021.

95. Толочко, В. Растоптанное детство: вымысел и правда детского концлагеря «Красный Берег» [Электронный ресурс] / В. Толочко // Sputnik Беларусь. – Режим доступа: <https://sputnik.by/20180506/rastoptannoe-detstvo-vumysel-i-pravda-detskogo-konclagerya-krasnyj-bereg-1035222138.html>. – Дата доступа: 15.10.2021.

96. Тиборовская, Т. Подписание военного перемирия 15 декабря 1917 года во дворце Немцевичей в Скоках: новые факты [Электронный ресурс] / Т. Тиборовская // Tomin.by. – Режим доступа: <https://tomin.by/news/2011-12-02-08-43-09/13780-486-skoki-voennoe-peremirie-1917-goda-v-usadbenemtsevicey>. – Дата доступа: 15.10.2021.

97. Туристическая мозаика Беларуси / А. И. Локотко [и др.] ; науч. ред. А. И. Локотко. – Минск : Беларуская навука, 2011. – 640 с.

98. Туристические маршруты Минской области [Электронный ресурс] / Главное управление спорта и туризма Миноблисполкома. – Режим доступа: <http://usitmoik.gov.by/ru/turisticheskie-marshruty/vodnye-turisticheskie-marshruty>. – Дата доступа: 22.09.2021.

99. Туристические маршруты Могилевской области [Электронный ресурс] / Управление спорта и туризма Могилевского областного исполнительного комитета. – Режим доступа: <https://fst.by/tourism/turisticheskie-marshruty>. – Дата доступа: 22.09.2021.
100. Туристические маршруты Гродненской области [Электронный ресурс] / Управление спорта и туризма Гродненского областного исполнительного комитета. – Режим доступа: <http://www.oblsport.grodno.by/ru/tourism/routes/>. – Дата доступа: 22.09.2021.
101. Федорова, М. М. История/память: «трудная» дилемма / М. М. Федорова // История философии. – 2018. – Т. 23. – № 1. – С. 108–121.
102. Филиппова, Е. И. История и память в эпоху господства идентичностей (беседа с действительным членом Французской академии историком Пьером Нора) / Е. И. Филиппова // Этнографическое обозрение. – 2011. – № 4. – С. 75–84.
103. Школьный сад. Основы экскурсоведения : пособие / Сост. Л. В. Фокеева. – Минск, 2021. – 36 с.
104. Шуб, М. Л. Современные коммеморативные практики: образовательный и воспитательный потенциал / М. Л. Шуб // Челябинский гуманитарий. – 2016. – № 3 (36). – С. 80–87.
105. Якубінская, А. Дз. Інтэрпрэтацыя месцаў памяці ў кантэксце культурнага ландшафту поля бітвы / А. Дз. Якубінская // Пічэтаўскія чытанні – 2019: універсітэцкая навука і гістарычная адукацыя ў Беларусі ХХ – пачатку ХХІ ст. Да 85-годдзя стварэння гістарычнага факультэта Беларускага дзяржаўнага ўніверсітэта : матэрыялы міжнар. навук.-практ. канф. (Мінск, 23–24 кастр. 2019 г.) / Бел. дзярж. ун-т. ; рэдкал.: А. Г. Каханоўскі (старш.) [і інш.]. – Мінск : БДУ, 2019. – С. 328–333.
106. Яцкевіч, Н. А. Масюкоўшчына. Трагедыя савецкіх ваеннапалонных / Н. А. Яцкевіч, М. Г. Нікіцін. – Мінск : Беларуская энцыклапедыя імя Петруся Броўкі, 2019. – 128 с.

# ПРИЛОЖЕНИЕ 1

## ОТРАЖЕННОСТЬ МЕСТ ПАМЯТИ В МАРШРУТАХ, УТВЕРЖДЕННЫХ НАЦИОНАЛЬНЫМ АГЕНТСТВОМ ПО ТУРИЗМУ

МЕСТО ПАМЯТИ	ЭКСКУРСИОННЫЙ МАРШРУТ
<b>Национальный уровень</b>	
<i>Война 1812 г.</i>	
Кластер памятников в г. Борисове, д. Брили и д. Студенке Борисовского района	«Борисов, Березина, Студенка в 1812 году»; «Знакомьтесь – Борисов»; «Борисов приглашает друзей»
Бобруйская крепость	«Бобруйск – город над Березиной»
<i>Первая мировая война</i>	
Мемориальный комплекс памяти героев и жертв Первой мировой войны в г. Сморгони	«По страницам истории Сморгони»; «Под Крестом Святого Георгия: по следам Первой мировой»; «Островецкая кругосветка»; «Версты памяти Старовиленского шляха»; «Мядельщина в огне»
Мемориальный комплекс памяти Первой мировой войны «Забродье»	«Под Крестом Святого Георгия: по следам Первой мировой»; «Мядельщина в огне»
Укрепления Первой мировой войны в районе проведения Нарочской операции	«Взгляд сквозь время» (К 100-летию начала Первой мировой войны, к 100-летию Нарочской операции); «Мядельщина в огне»
Место подписания Военного перемирия на Восточном фронте в Первой мировой войне (д. Скоки Брестского района)	– Целесообразно дополнить «Есть в Беларуси такие места» (дорогой из Бреста к Беловежской пушке)
<i>Великая Отечественная война</i>	
Мемориальный комплекс «Хатынь»	«Мемориальный комплекс “Хатынь”»
Мемориальный комплекс «Брестская крепость-герой»	«Брест – город древний и современный»
Территория бывшего Минского гетто	«Расстрелянные звезды»

Продолжение табл.

Территория бывшего лагеря Шталага-352 в Масюковщине	«Пленная правда: история Шталага-352 в Масюковщине»; «Дорогой к “Линии Сталина”»; Необходимо упоминание в «Минск – столица Республики Беларусь»
Мемориальный комплекс «Тростенец»	«Знать и помнить: лагерь Малый Тростенец»
Мемориальный комплекс «Курган Славы» (Смолевичский район)	«Курган Славы»; «Судьбы, опаленные войной»
Мемориальный комплекс «Буйничское поле»	«Шаги столетий Могилева»
Памятник танковому сражению под Сенно 6–10 июля 1941 г.	–
Мемориальный комплекс героям битвы за Днепр в г. Лоеве	«Берег героев»
Мемориал «Операция “Багратион”» (Светлогорский район)	–
Мемориальный комплекс «Памятник детям – жертвам Великой Отечественной войны 1941–1945 гг.» (аг. Красный Берег Жлобинского района)	«Дарогамі Жлобіншчыны (Чырвоны бераг – Жлобін – Стрэшын)»
Мемориальный комплекс «Прорыв» (Ушачский район)	«Листая страницы истории, или Путешествие из Минска в Витебск»; «В город-патриарх Полоцк»; «Потерянный рай: жизнь и катастрофа белорусских штетлов»
Мемориалы советско-польского боевого содружества в аг. Ленино Горещкого района	–
Мемориал «Витебские ворота» в д. Заполье Витебского района	–
<b>Региональный уровень</b>	
<i>Брестская область</i>	
Место Ставки Верховного Главнокомандования в г. Барановичи (ПМВ)	«Барановичи: на перекрестке эпох, на перекрестке историй»
Мемориалы на месте Колдычевского лагеря смерти в Барановичском районе (ВОВ)	«Барановичи: на перекрестке эпох, на перекрестке историй» – необходимо дополнить
Немецкое кладбище Второй мировой войны «Береза» (ВОВ)	–
«Бронная гора» в Березовском районе (ВОВ)	–
Мемориальный комплекс «Дремлёво» в Жабинковском районе (ВОВ)	–
Мемориальный комплекс партизанской славы «Хованщина» в Ивацевичском районе (ВОВ)	–

Продолжение табл.

<i>Витебская область</i>	
Кластер памятников в д. Клястице Россонского района (война 1812 г.)	–
Мемориальный комплекс «Шуневка» в Докшицком районе (ВОВ)	–
Мемориальный комплекс «За нашу советскую родину!» в г. Орше (ВОВ)	«Оршанщина – путешествие в прошлое и настоящее края»
Мемориальный комплекс «Звезда» в г. п. Боровуха-1 Полоцкого района (ВОВ)	–
Мемориальный комплекс памяти жертв фашизма «Урочище Пески» в г. Полоцке (ВОВ)	«Полоцк – древнейший город Беларуси и восточных славян» – необходимо дополнить
Мемориальный комплекс «Борок» в г. Глубокое (ВОВ).	«Потерянный рай: жизнь и катастрофа белорусских штетлов» – необходимо дополнить
Мемориальный комплекс «Рыленки» в Дубровенском районе (ВОВ)	–
Мемориал в д. Росице Верхнедвинского района (ВОВ)	–
Мемориальный комплекс в честь воинов и партизан в г. п. Россоны (ВОВ)	–
<i>Гомельская область</i>	
Мемориальный комплекс «Ола» в Светлогорском районе (ВОВ)	–
Мемориальный комплекс узникам Озаричского лагеря смерти в Калинковичском районе (ВОВ)	–
Мемориальный комплекс «Погибшим и выжившим» в д. Новоселки Петриковского района (ВОВ)	–
Памятник деду Талашу в г. Петрикове	–
<i>Гродненская область</i>	
Укрепления Гродненской крепости (ПМВ)	«Августовский канал в истории Первой и Второй мировых войн»
Гродненский укрепрайон № 68 (ВОВ)	«Здесь начиналась война» (внутренний велосипедный (пеший) маршрут в районе Августовского канала); «Августовский канал в истории Первой и Второй мировых войн»
Мемориал «Дети лихолетья» в г. Дятлово и место бывшего муждународного детского лагеря в г. п. Новоселья (ВОВ)	–
Мемориалы еврейского сопротивления в Новогрудке (ВОВ)	«Святая радость Беларуси: конфессиональная Новогрудчина»



## Продолжение табл.

<i>Минск</i>	
Сторожевское лазаретное кладбище (ПМВ)	«Под Крестом Святого Георгия: по следам Первой мировой»
Место проведения «Парада партизан» 16 июля 1944 г. (ВОВ)	– Целесообразно дополнить «Непокоренный Минск»
<i>Минская область</i>	
Мемориальный комплекс «Шталаг-342» в г. Молодечно (ВОВ)	«Мядельщина в огне»
Санктуарий в д. Боровиковщине Воложинского района (ВОВ)	–
Мемориальный комплекс «Зыслов остров» в Любанском районе (ВОВ)	–
Мемориал жертвам городской гетто в Несвижском районе (ВОВ)	–
Мемориальный архитектурно-скульптурный комплекс «Дальва» в Логойском районе (ВОВ)	«В город-патриарх Полоцк»; «Березинский биосферный заповедник»; «Листая страницы истории, или Путешествие из Минска в Витебск»
Мемориальный комплекс «Литавец» (ВОВ)	–
Мемориальный комплекс «Разгром» (ВОВ)	–
Монумент в честь матери-патриотки в г. Жодино (ВОВ)	«Судьбы, опаленные войной»; «Борисов приглашает друзей»
<i>Могилевская область</i>	
Мемориальная часовня в честь битвы у д. Солпановки Могилевского района (война 1812 г.)	«Архитектурные и исторические памятники Могилевщины»
Место Ставки Верховного Главнокомандования в г. Могилеве (ПМВ)	«Могилев – последняя резиденция российского императора Николая II»
Мемориальный комплекс «Землянка» (ВОВ)	–
Мемориальный комплекс «Памяти сожженных деревень Могилевской области» в д. Борки Кировского района (ВОВ)	«Архитектурные и исторические памятники Могилевщины» – необходимо обновить
Мемориальный комплекс партизанской славы «Усакино» в Кличевской районе (ВОВ)	–
Мемориальный комплекс «Луполовский лагерь военнопленных» в г. Могилеве (ВОВ)	«Памятные места г. Могилева»

Окончание табл.

Кричевский лагерь смерти (ВОВ)	–
Мемориальный комплекс «Курган Славы» в д. Сычково Бобруйского района (ВОВ)	«Бобруйск – город над Березиной»
Мемориал воинской славы «Лудчицкая высота» в Быховском районе (ВОВ)	–

## ПРИЛОЖЕНИЕ 2

### Военно-исторические экскурсионные туры и программы Гродненской области<sup>153</sup>

Места памяти	Название	Маршрут	Примечания
Гродненская крепость	1. Пешеходный маршрут «Гродненская крепость». 2. «Неизвестная крепость». 3. «Дорога памяти». 4. «Замок Зеваны – ФОРТ № 4»	1. Протяженность – 49 км. 2. Гродно – Стрельчики – Загораны – Наумовичи – застава им. В. Усова. 3. Гродненский укрепрайон и форты Гродненской крепости. 4. д. Коробчицы – туристско-развлекательный комплекс «Гарадзенскі маёнтак» – ФОРТ № 5 – ФОРТ № 4 – д. Коробчицы	В маршруте задействованы места памяти регионального уровня
68-й Гродненский укрепленный район	1. Велосипедный маршрут «Линия Молотова». 2. «Августовский канал в истории двух мировых войн». 3. «Дорога памяти»	1. Протяженность – 72 км. 2. г. Гродно – д. Наумовичи – аг. Ратичи – д. Свяцк – аг. Сопоцкин – шлюз Немново – д. Соничи – шлюз Домбровка – д. Радзивилки – г. Гродно. 3. Гродненский укрепрайон и форты Гродненской крепости	В маршруте задействованы места памяти регионального уровня
Мемориалы еврейского сопротивления в Новогрудке	«Дорогами войны»	г. Новогрудок – д. Скрьдлево – Куровичская гора – д. Черешля	В маршруте задействованы места памяти регионального и локального уровня

<sup>153</sup>Подготовлено на основе информации сайта управления спорта и туризма Гродненского областного исполнительного комитета: Туристические маршруты Гродненской области [Электронный ресурс] / Управление спорта и туризма Гродненского областного исполнительного комитета. – Режим доступа: <http://www.oblsport.grodno.by/ru/tourism/routes/>. – Дата доступа: 22.09.2021; Маршруты [Электронный ресурс] / Управление спорта и туризма Гродненского областного исполнительного комитета. – Режим доступа: <https://grodnovisafree.by/glavnaya/populyarnye-marshruty.html>. – Дата доступа: 22.09.2021.

Продолжение табл.

Места захоронений солдат и мирных жителей	«Помнікі мужнасці, славы і смутку»	Ивье – Ятолтовичи – Юратишки – Кости – Стоневичи – Ивье	В маршруте задействованы места памяти локального уровня
Места памяти Первой мировой войны в Сморгонском районе	Веломаршрут «Сморгонщина. По следам Первой мировой войны»	д. Войниденяты – д. Черняты – д. Березы – д. Сосновка – д. Данюшево – д. Войниденяты	В маршруте задействованы места памяти локального уровня
Места захоронений солдат и мирных жителей, военные мемориалы	«Щучинщина партизанская»	г. Щучин – аг. «Орля» – д. Зачепичи – г. Щучин	В маршруте задействованы места памяти локального уровня
Места захоронений солдат и мирных жителей, военные мемориалы	«По партизанским тропам»	г. Дятлово – д. Руда Яворская – д. Великая Воля – д. Трахимовичи – заказник «Липичанская Пуца» – г. Дятлово	В маршруте задействованы места памяти локального уровня
Места захоронений солдат и мирных жителей, места заключений и гетто, военные мемориалы	«Историческими тропами Дятловщины»	г. п. Новоелья – д. Котьки – аг. Дворец – д. Старина – д. Тарасовичи – д. Нарбутовичи – г. п. Новоелья	В маршруте задействованы места памяти локального уровня, одно из которых (бывший детский международный лагерь г. п. Новоелья) является местом памяти регионального уровня
Места захоронений солдат и мирных жителей, военные мемориалы	«Памятники и незабываемые места Великой Отечественной войны»	г. Слоним	В маршруте задействованы места памяти локального уровня
Места захоронений солдат и мирных жителей, военные мемориалы	«Дорогами двух войн»	д. Лелюки – д. Николаево – д. Барово – д. Черневичи – д. Большая Чапунь – д. Козевичи – д. Песевичи	В маршруте задействованы места памяти локального уровня

Окончание табл.

Места захоронений солдат и мирных жителей, военные мемориалы	«От памятника к памятнику: с лампадой Вечного огня»	г. Волковыск – мемориальный комплекс «Шауличи» – д. Карповцы – урочище Пороховня	В маршруте задействованы места памяти локального уровня
Места захоронений солдат и мирных жителей, военные мемориалы	«Вечной памяти верны»	аг. Трокели – д. Барташуны – г. п. Вороново	В маршруте задействованы места памяти локального уровня

## ПРИЛОЖЕНИЕ 3

### Военно-исторические экскурсионные туры и программы Гомельской области<sup>154</sup>

Места памяти	Название	Маршрут	Примечания
Мемориальный комплекс «Памятник детям – жертвам Великой Отечественной войны 1941–1945 гг.»; мемориал «Операция «Багратион»; мемориальный комплекс «Ола»	«Вечной памятию живы»	аг. Красный Берег Жлобинского района – д. Раковичи Светлогорского района – Чирковичский сельсовет Светлогорского района (урочище Ола)	В маршруте задействованы места памяти национального («Красный Берег» и мемориал «Операция “Багратион”»), регионального уровня («Ола»)
Мемориальный комплекс «Памятник детям – жертвам Великой Отечественной войны 1941–1945 гг.»; мемориальный комплекс героям битвы за Днепр в г. Лоеве	«Золотое кольцо Гомельщины»	Гомель – Мозырь – Ветка – Лоев – Речица – Туров – Чечерск – д. Юровичи Калинковичского района – аг. Красный Берег Жлобинского района	В маршруте задействованы места памяти национального уровня
Места памяти в г. Гомеле	«Дорогой памяти»	Гомель	В маршруте задействованы места памяти локального уровня
Мемориальный комплекс «Погибшим и выжившим»	«По шагам истории Петриковщины»	г. Петриков – прогулка на теплоходе, д. Новоселки – Петриковский лесхоз – «Линия Сталина» – доты д. Лучицы	В маршруте задействованы места памяти регионального и локального уровней

<sup>154</sup> Подготовлено на основе информации сайта управления спорта и туризма Гомельского областного исполнительного комитета: Вечной памятью живы [Электронный ресурс] / Управление спорта и туризма Гомельского областного исполнительного комитета. – Режим доступа: <https://sportgomel.by/vechnoj-pamyatyu-zhivy/>. – Дата доступа: 22.09.2021.

## ПРИЛОЖЕНИЕ 4

### Военно-исторические экскурсионные туры и программы Могилевской области<sup>155</sup>

Места памяти	Название	Маршрут	Примечания
Мемориальная часовня в честь битвы у д. Салтановки	«Героям 1812 года»	Могилёв – д. Салтановка	В маршруте задействовано место памяти регионального уровня
Мемориал воинам батальона милиции в д. Гаи	«Бессмертный батальон»	Могилев – д. Гаи	В маршруте задействовано место памяти локального уровня
Мемориальный комплекс «Землянка»	«Дни и ночи мужества»	Могилев – Чаусское шоссе	В маршруте задействовано место памяти регионального уровня

<sup>155</sup> Подготовлено на основе информации сайта управления спорта и туризма Могилевского областного исполнительного комитета: Туристические маршруты Могилевской области [Электронный ресурс] / Управление спорта и туризма Могилевского областного исполнительного комитета. – Режим доступа: <https://fst.by/tourism/turisticheskie-marshruty>. – Дата доступа: 22.09.2021.



## ПРИЛОЖЕНИЕ 5

### Военно-исторические экскурсионные туры и программы Минской области<sup>156</sup>

Места памяти	Название	Маршрут	Примечания
<i>Активные туры</i>			
Мемориальный комплекс «Брилевское поле», а также мемориалы в д. Студенке, в г. Борисове	Водный туристический маршрут, посвященный войне 1812 г. Есть аналогичные автобусно-пешеходные экскурсии	д. Студенка – Брилевское поле – г. Борисов	В маршруте задействованы места памяти национального уровня
Места захоронений солдат и мирных жителей, военные мемориалы	Маршрут, посвященный Великой Отечественной войне	г. Борисов – д. Иконы – г. Борисов	В маршруте задействованы места памяти локального уровня
Места сражений, захоронений солдат и мирных жителей, военные мемориалы	Маршрут, посвященный войне 1812 г. и Великой Отечественной войне	Мемориальный комплекс «Братская могила партизан бригады “Дядя Ваня”» в г. Борисове – д. Студёнка – Брилевское поле – г. Борисов	В маршруте задействованы места памяти национального и локального уровней
Места захоронений солдат и мирных жителей, военные мемориалы	Пеший маршрут «Партизанські шляхамі»	г. Солигорск – д. Саковичи – Святое озеро – д. Красный Берег – д. Новые Терушки – д. Зажевичи – г. Солигорск	В маршруте задействованы места памяти локального уровня

<sup>156</sup> Подготовлено на основе информации сайта Главного управления спорта и туризма Минского областного исполнительного комитета: Туристические маршруты Минской области [Электронный ресурс] / Главное управление спорта и туризма Миноблсполкома. – Режим доступа: <http://usitmoik.gov.by/ru/turisticheskie-marshruty/vodnye-turisticheskie-marshruty>. – Дата доступа: 22.09.2021; Туристические маршруты [Электронный ресурс] / Главное управление спорта и туризма Миноблсполкома. – Режим доступа: <http://usitmoik.gov.by/ru/turisticheskie-marshruty/vodnye-turisticheskie-marshruty>. – Дата доступа: 22.09.2021.

Продолжение табл.

<p>Места базирования партизан, места захоронений солдат и мирных жителей, военные мемориалы</p>	<p>Велосипедный маршрут «Партий Зыслав»</p>	<p>г. Солигорск – д. Погост – д. Доросино – г. Любань – д. Озерное – д. Редковичи – оз. Зыслав – д. Обчин – д. Саковичи – г. Солигорск</p>	<p>В маршруте задействованы места памяти регионального и локального уровней</p>
<p>Мемориальный комплекс «Разгром»; места базирования партизан, места захоронений солдат и мирных жителей, военные мемориалы</p>	<p>Пеший маршрут «По Смоленвичскому краю»</p>	<p>ст. Красное Знамя (Смолевичский район) – пос. Черницкий – д. Студенка – д. Верхмень – урочище Тумель – д. Кленик – м/к «Разгром» – Зеленый Бор</p>	<p>В маршруте задействованы места памяти регионального и локального уровней</p>
<p>Мемориальный комплекс «Усакино»; места базирования партизан, места захоронений солдат и мирных жителей, военные мемориалы</p>	<p>Велосипедный маршрут «По местам боевой славы Березенщины»</p>	<p>г. Березино – д. Гореничи – д. Погост – д. Дулебы – д. Гальнка – мемориальный комплекс «Усакино» Кличевского района Могилевской области – д. Матевичи – г. Березино</p>	<p>В маршруте задействованы места памяти регионального и локального уровней</p>
<p>Места базирования партизан, места захоронений солдат и мирных жителей, военные мемориалы</p>	<p>Пеший маршрут по местам боевой славы</p>	<p>г. Мядель – д. Брусы – д. Лужи – Партизанские базы – г. Мядель</p>	<p>В маршруте задействованы места памяти локального уровня</p>
<p>Места захоронений солдат и мирных жителей, военные мемориалы</p>	<p>Пеший маршрут «Холокост в Крупском районе»</p>	<p>г. Крупки – д. Лебедево – д. Старый Бобр</p>	<p>В маршруте задействованы места памяти локального уровня</p>

Продолжение табл.

Места захоронений солдат и мирных жителей, военные мемориалы	Водный маршрут «Дорогами войны»	г. Крупки – д. Прудок – д. Выдрица – д. Большое Городно – д. Малое Городно – д. Матальга – д. Лавница – д. Черневка	В маршруте задействованы места памяти локального уровня
Места захоронений солдат и мирных жителей, военные мемориалы	Пеший маршрут «Мирные жители – жертвы войны»	г. Крупки – выселенная д. Ширневичи – д. Словць Крупского района – д. Прудок – д. Выдрица – д. Узнаж – д. Гумны Крупского района – аг. Ухвала – д. Красное	В маршруте задействованы места памяти локального уровня
Мемориальный комплекс памяти героев и жертв Первой мировой войны в г. Сморгони; мемориальный комплекс памяти Первой мировой войны «Забродье»; места захоронений солдат и мирных жителей, военные мемориалы	Велосипедный маршрут «Первая мировая: возвращение памяти»	г. Молодечно – г. Вилейка – д. Забродье – г. Сморгонь – г. Молодечно	В маршруте задействованы места памяти национального и локального уровней
Места захоронений солдат и мирных жителей, военные мемориалы	Велосипедный маршрут «Страницами истории»	г. Молодечно – д. Городок – аг. Раков – г. Заславль – г. п. Радошковичи – д. Красное – г. Молодечно	В маршруте задействованы места памяти локального уровня
Мемориальный комплекс «Дальва»; мемориальный комплекс «Хатынь»	Пеший маршрут «Мстиж – Хатынь»	д. Мстиж – д. Воровское – мемориальный комплекс «Хатынь» – мемориальный комплекс «Дальва»	В маршруте задействованы места памяти национального, регионального и локального уровней

## Продолжение табл.

Места захоронений солдат и мирных жителей, военные мемориалы	Пеший маршрут по местам боевой славы Червенского района	г. Червень – д. Натальевск – д. Кукушкино – д. Иваничи	В маршруте задействованы места памяти локального уровня
Места захоронений солдат и мирных жителей, военные мемориалы	Пеший маршрут «Дни далекой той войны в сердцах людей навечно будут»	г. п. Смиловичи и окрестности	В маршруте задействованы места памяти локального уровня
<i>Экскурсионные маршруты</i>			
Места заключений и гетто, захоронений солдат и мирных жителей, военные мемориалы	«Никто не забыт, ничто не забыто»	г. Молодечно – д. Красное – г. п. Радошковичи	В маршруте задействованы места памяти регионального и локального уровней
Места захоронений солдат и мирных жителей, военные мемориалы	«Кобрин – город Суворова»	г. Клецк – д. Козище – г. Кобрин – г. Клецк	В маршруте задействованы места памяти локального уровня
Места захоронений солдат и мирных жителей, военные мемориалы	Обзорная экскурсия по городу г. Старые Дороги и району	г. Старые Дороги	В маршруте задействованы места памяти локального уровня
Мемориальные комплексы «Хатынь» и «Курган Славы»	Хатынь – Курган Славы	Хатынь – Раубичи – Курган Славы Минского района – МК «Хатынь» – пос. Раубичи – Курган Славы	В маршруте задействованы места памяти национального уровня
Мемориальный комплекс «Литавец»	«Литавец – сестра Хатыни»	г. Дзержинск – г. п. Станьково – д. Литавец	В маршруте задействованы места памяти регионального и локального уровней
Места заключений и гетто, захоронений солдат и мирных жителей, военные мемориалы	«Слутчина в огне»	г. Слуцк – д. Бокшицы – д. Апалины – д. Жилин Брод – МК «Переходы» – д. Павловка – Рудненское водохр. – д. Шищицы – д. Заполье – г. Слуцк	В маршруте задействованы места памяти локального уровня

Продолжение табл.

Места захоронений солдат и мирных жителей, военные мемориалы	«Память бывших деревень»	Трасса Вилейка – д. Куренец	В маршруте задействованы места памяти локального уровня
Места захоронений солдат и мирных жителей, военные мемориалы	«Тропами мужества»	г. Копыль – д. Тимкови – Великие Прусы – урочище Гнилуха – д. Старица – д. Лавы – г. Копыль	В маршруте задействованы места памяти локального уровня
Мемориальные комплексы «Курган Славы», «Разгром»; места захоронений солдат и мирных жителей, военные мемориалы	«Золотое кольцо»	Курган Славы – МК «Разгром» – киностудия «Беларусьфильм» – аэропорт Минск – МК «Смерть фашизму»	В маршруте задействованы места памяти национального, регионального и локального уровней
Мемориальные комплексы «Тростенец», «Яма»; места захоронений солдат и мирных жителей, военные мемориалы	«Трагедия народа. Лагерь смерти Тростенец»	г. Слуцк – г. Минск – г. Слуцк	В маршруте задействованы места памяти национального уровня
Места захоронений солдат и мирных жителей, военные мемориалы	«Вспомним их поименно...»	г. Крупки – г. п. Бобр Крупского района – аг. Замки Крупского района – пос. Язбы Крупского района – д. Большие Хольневичи Крупского района, ур. Липовец – аг. Черя Чашникского района – аг. Лукомль Чашникского района	В маршруте задействованы места памяти локального уровня

## Окончание табл.

Места сражений, захоронений солдат и мирных жителей, военные мемориалы	«Они сражались за Родину»	г. Заславль – д. Дехновка – д. Слобода – д. Бовбли – д. Мацки – д. Огарки – д. Рогово – г. п. Радшковичи – д. Удранка – водохр. Удранка – г. п. Радшковичи – ИКК «Линия Сталина»	В маршруте задействованы места памяти локального уровня
Мемориальный комплекс памяти героев и жертв Первой мировой войны в г. Сморгони; мемориальный комплекс памяти Первой мировой войны «Забродье»	«Тропами Первой мировой»	г. Марьина Горка – д. Крево – д. Новоспасск – г. Сморгонь – д. Соли – д. Забродье	В маршруте задействованы места памяти национального, регионального и локального уровней
Мемориальный комплекс «Зыслов остров»; места базирования партизан, сражений, захоронений солдат и мирных жителей, военные мемориалы	«По памятным местам партизанской славы Любанщины»	г. Любань – аг. Сорочи – д. Озерное – сожженная деревня Савалуцк – д. Жалы – д. Сосны – д. Загалье – остров партизанской славы Зыслов – г. Любань	В маршруте задействованы места памяти регионального и локального уровней

## ПРИЛОЖЕНИЕ 6

### Проект трансграничного экскурсионного железнодорожного тура для граждан Российской Федерации<sup>157</sup>

#### «История великих войн (1812; 1914-1918; 1941–1945)» по маршруту Москва – Минск – Борисов – Хатынь – Крево – Сморгонь – Станьково – Брест

**6 дней / 5 ночей**

Пройти по следам героев трех великих войн, увидеть монументальные фортификационные сооружения и перелистнуть страницы важнейших событий XIX–XX вв. – все это можно сделать в Беларуси, однако начать путешествие стоит в Москве – городе, где переплелось столько историй, и значимость которого сложно переоценить. Минск – город с богатой историей, динамично развивающийся сегодня, отличился в годы Великой Отечественной войны деятельностью своего подполья, за что получил почетный титул города-героя. После войны город возродился из руин и пепла, как птица феникс, но его улицы, проспекты и площади бережно хранят память о трагических событиях оккупационных лет. История событий войны 1812 г. раскроется в г. Борисове и на берегах р. Березины, где прекратила свое существование «Великая армия» Наполеона Бонапарта, а с важнейшими фактами о Первой мировой войне вы познакомитесь в г. Сморгони, который неспроста называли Восточный Верден. Историю о жизни людей на оккупированных территориях СССР расскажет мемориальный комплекс «Хатынь», а также партизанский лагерь Станьково. Завершением программы станет посещение Бреста и легендарной Брестской крепости.

**1-й день:** Москва – Минск

Начинается программа в Москве – городе, где переплетается множество путей и историй. Столица России не единожды становилась целью иностранных армий, дорога которых пролегла через Беларусь. Во время тематической экскурсии вы познакомитесь с историей города, узнаете о событиях войны 1812 г., революционных последствиях Первой мировой войны и конечно же о героических страницах Великой Отечественной войны на примере наиболее важных объектов в столице бывшего СССР.

---

<sup>157</sup> Во время пандемии и временного ограничения на пересечение границы между Республикой Беларусь и Российской Федерацией имеет смысл делать акцент на ж.-д. программы, в том числе с использованием бюджетных поездов класса «ласточка», в этом случае следует предусмотреть дополнительный ночлег в Москве.



Прибытие в Москву поездом.

*Завтрак.*

**Тематическая обзорная автобусно-пешеходная экскурсия по Москве.**

Красная площадь, откуда в ноябре 1941 г. прямо с парада в честь годовщины Октябрьской революции Красная Армия уходила на линию фронта, что приблизилась к столице СССР на расстояние нескольких десятков километров. Здесь же в июне 1945 г. маршал Георгий Жуков принимал Парад Победы. Сейчас статую маршала Победы на коне можно увидеть у Государственного исторического музея на Манежной площади. С другой стены Кремля, в Александровском саду, у Могилы Неизвестного Солдата у Вечного огня, на Аллее городов-героев и городов воинской славы у вас будет возможность возложить цветы и принести дань уважения памяти погибших, а также пропавших без вести. В парке Победы на Поклонной горе вы увидите один из крупнейших мемориальных комплексов, над которым возвышается обелиск высотой 141,8 м. Монумент Победы – самый высокий памятник Российской Федерации – символизирует 1418 дней войны.

*Обед.*

По желанию экскурсию можно дополнить факультативным посещением одного из военных музеев российской столицы: Музей Победы, Музей обороны Москвы или Музей вооруженных сил РФ.

Отправление в Минск вечерним поездом.

**2-й день:** Минск – Линия Сталина (по желанию).

Минск встретит вас одним из своих самых знаменитых образов – ворот города, которые символизируют Великую Победу и послевоенное восстановление страны. Белорусская столица, пережившая 1100 дней нацистской оккупации в годы Великой Отечественной войны, помнит поступь кайзеровских солдат в 1918 г., а также марши армии Бонапарта в 1812 г. Все эти эпохальные события оставили следы в возрожденном, преобразившемся, но не потерявшем память Минске!

Прибытие в Минск поездом.

*Завтрак.*

**Тематическая обзорная автобусно-пешеходная экскурсия** по главным достопримечательностям и местам памяти белорусской столицы: площадь Независимости, памятники минским подпольщикам, проспекты Независимости и Победителей, территория бывшего минского гетто и лагеря для советских военнопленных Шталаг-352, стела «Минск – город-герой», мемориал на месте братского кладбища Первой мировой войны, площадь Победы и многое другое. Главной частью экскурсии станет **посещение храма Всех Святых** – величественного храма-памятника в честь Всех Святых и в память о жертвах, спасению Отечества послуживших. Храм сочетает в себе как черты древних

архитектурных канонов, так и самые передовые технологии в строительстве XXI в. Росписи церкви раскрывают историю православия в Беларуси и знакомят со святыми этой земли. 2 июля 2010 г. в крипте храма-памятника состоялась церемония захоронения останков трех неизвестных солдат, павших в сражениях трех войн: Отечественной войны 1812 г., Первой мировой войны 1914–1918 гг. (также носившей имя Отечественной) и Великой Отечественной войны 1941–1945 гг.

#### *Обед.*

Для желающих факультативная экскурсия на **Линию Сталина** – один из наиболее грандиозных фортификационных ансамблей на территории Беларуси.

#### *Свободное время. Ночлег в отеле.*

**3-й день:** Минск – Борисов – Хатынь – Минск

Сегодня вы познакомитесь с городом-символом войны 1812 г. в Беларуси – Борисовом и знаменитым полем сражения у р. Березины, где «Великая армия» французского императора фактически прекратила свое существование. Также вы посетите мемориал на месте деревни, название которой стало синонимом трагедии всех мирных жителей Беларуси, уничтоженных нацистами в годы Великой Отечественной войны. Здесь вы узнаете не только о конкретной истории Хатыни, но и обо всех местах массового уничтожения людей на оккупированной территории Беларуси. Во время посещения Кургана Славы раскроются страницы освобождения страны в ходе победоносной операции «Багратион».

#### *Завтрак.*

Экскурсионная поездка в **Борисов** – город-символ войны 1812 г., исторический центр которого буквально переносит в атмосферу начала XIX в. Во время экскурсии в краеведческий музей вы познакомитесь с важнейшими историческими событиями, связанными с Отечественной войной 1812 г., ярким символом которой является орел одного из легионов армии Наполеона – самый ценный экспонат в коллекции. При желании возможно факультативное посещение музея в доме-усадебке И. Х. Колодеева. Вы увидите борисовские предместные укрепления «тет-де-пон», побываете в ключевых местах легендарного сражения на берегах Березины, после которого прекратила свое существование «Великая армия», а также посетите мемориал на Брилевском поле в честь событий 1812 г.

#### *Обед.*

Экскурсионная поездка в **Хатынь**. Пример д. Хатыни послужил поводом для создания мемориального комплекса, собравшего в себе всю человеческую скорбь целой страны, потерявшей в годы Великой Отечественной войны более четверти своих жителей. Мемориал производит невероятно сильное

впечатление на каждого, ступившего на его посыпанную пеплом землю. Хатынь стала именем нарицательным – символом человеческой жестокости и безумия, которые больше не должны повториться. На обратном пути – остановка у знаменитого **Кургана Славы** – символа освобождения Беларуси и Великой Победы! Он был воздвигнут на месте ожесточенных сражений июля 1944 г., где во время крупнейшей наступательной операции «Багратион» в окружение попала и была уничтожена 150-тысячная группировка гитлеровских войск. Во время посещения Кургана Славы вы сможете подняться на его вершину по 241 ступени, ступени ведут от подножия к обзорной площадке. Вы также сможете осмотреть экспозицию военной техники времен Великой Отечественной войны: танки, артиллерийские орудия, знаменитая «Катюша» и легендарный ИЛ-2 штурмовик.

#### ***Возвращение в Минск. Свободное время. Ночлег в отеле.***

**4-й день:** Минск – Крево – Богуши – Новоспасск – Сморгонь – Забродье – Минск

Этот день познакомит вас с малоизвестными страницами истории. Первая мировая война так или иначе затронула большинство белорусских семей и всех жителей бывшей Российской империи, однако на фоне Великой Отечественной эта война оказалась практически полностью забытой, а вместе с ней и героические подвиги принимавших в ней участие солдат и офицеров. Данная экскурсия на примере самых ярких объектов поможет соприкоснуться с важнейшими событиями тех непростых лет.

#### ***Завтрак.***

Экскурсионная поездка по местам Первой мировой войны. Живописный тракт проведет вас через древние белорусские местечки и города. Переезд в **Крево**. Замок XIV в. оказался в эпицентре сражений в начале XX в., и до сих пор воронки от артиллерийских снарядов в его дворе напоминают о тех событиях. Однако в последние годы «раны» замка стали «залечивать» реставраторы, и вы сможете оценить масштаб проделанных в 2019–2021 гг. работ.

Переезд к местам боев первого женского батальона смерти под командованием Марии Бочкарёвой рядом с д. Богуши, где расположен **Введенский ставропигиальный женский монастырь**. Еще 20 лет назад тут был заброшенный хутор, а сейчас – целый монастырский комплекс с храмом, кельями и домиками для паломников.

Переезд в Новоспасск, где расположены живописные руины Спасо-Преображенской церкви XVIII в. Храм принял на себя страшные удары в годы Первой мировой, так как находился на самой высокой точке местности и его регулярно пытались отбить то с одной, то с другой стороны, чтобы иметь возможность следить за передвижениями противника.

#### ***Переезд в легендарную Сморгонь.***

### ***Обед.***

Экскурсия по городу. История Сморгони связана с родом Радзивиллов, «медвежьей академией», протестантами и Наполеоном, но главным образом Сморгонь известна героической обороной в годы Первой мировой войны. Вы увидите мемориальный комплекс, посвященный событиям 1914–1918 гг., размещенный в городском парке Победы. В состав комплекса входят: часовня, карты мира и военных событий, а также скульптурные композиции «Крылатый гений солдатской славы», «Солдаты Первой мировой», «Беженцы».

**Переезд в д. Забродье.** Здесь в память о солдатах, погибших в Первую мировую войну, художником Б. Б. Титовичем возведена деревянная часовня-музей Бориса и Глеба, рядом разбит парк Памяти, первые деревья на аллее которого вместе с создателем музея посадили писатели Василь Быков и Алесь Адамович. Об ушедших временах напомнит и коллекция ретроавтомобилей, и 100-летний дом-музей белорусского быта.

### ***Возращение в Минск. Свободное время. Ночлег в отеле.***

#### **5-й день:** Минск – Станьково – Брест

По дороге к легендарной Брестской крепости вы узнаете о межвоенном периоде XX в., когда территория Беларуси была разделена между БССР и Польшей в 1921–1939 гг. Также вы сможете детально ознакомиться с бытом советских пограничников накануне войны и советских партизан в годы оккупации. Экскурсия по Бресту позволит вам взглянуть на город под необычным ракурсом и представить себе последний мирный вечер 21 июня 1941 г.

#### ***Завтрак.***

**Переезд в Станьково.** Посещение филиала музея Великой Отечественной войны – военно-исторического комплекса «**Старая граница**», доминантой которого является воссозданная пограничная застава образца 1920–1930-х гг. (казарма, комендатура, таможня и конюшня). Первой частью программы станет осмотр площадки с советской военной техникой. Продолжит тему военных лет посещение настоящего партизанского лагеря. Лагерь находится в глубине леса. Тут вы сможете узнать о партизанском движении, увидите, как жилось людям, которые не захотели смириться с нацистским оккупационным режимом. Реконструкция лагеря включает штабную землянку с радиостанцией, землянку командира, жилые землянки рядового состава, типографию, караульную землянку, оружейную мастерскую и санчасть (всего 10 землянок). В каждую землянку можно зайти и почувствовать всю неповторимую атмосферу лагеря партизан. Внутри партизанского лагеря вы найдете старинный дуб «Лесной страж», возраст которого насчитывает уже более 500 лет!

### ***Обед.***

**Переезд в Брест. Заселение в гостиницу.**

Вечерняя экскурсия по историческому центру Бреста – пограничному городу с богатейшей историей, которому выпала участь стать шитом СССР летом 1941 г. В ходе экскурсии вы увидите Свято-Симеоновский собор, бульвар литературных фонарей, городскую оранжерею в стиле неомодерн, памятник «Тысячелетие Бреста», братскую церковь Св. Николая в память о русско-японской войне, а также ретроспективный Крестовоздвиженский костел.

***Свободное время. Ночлег в отеле.***

**6-й день:** Брест – Москва

Кульминацией программы станет подробное знакомство с легендарной Брестской крепостью, которая вот уже несколько столетий величественно стоит на страже государственной границы. Перед вами развернутся страницы Первой мировой войны в пятом форте крепости, вы пройдете непосредственно по ключевым местам обороны цитадели июня 1941 г., а также посетите одну из лучших музейных экспозиций, посвященных Великой Отечественной войне на просторах бывшего Советского Союза. Достойным завершением программы станет возложение цветов у Вечного огня...

***Завтрак.***

Экскурсия в форт № 5 Брестской крепости – уникальный памятник русской фортификации конца XIX – начала XX в. Расположен в 3 км южнее Брестской крепости. С апреля 1941 г. в форте размещался 3-й батальон 44-го стрелкового полка 42-й стрелковой дивизии, вступившей 22 июня 1941 г. в ожесточенный бой с частями 34-й пехотной дивизии вермахта. Во время экскурсии вы ознакомитесь с экспозицией советской артиллерии, пройдете по военным подземельям и укреплениям, расположенным на самой государственной границе.

***Обед.***

Главным событием тура станет посещение цитадели героической **Брестской крепости**, гарнизон которой мужественно встретил в июне 1941 г. удар нацистских войск. Вы увидите монумент «Жажда», основной комплекс, Вечный огонь, Холмские ворота, а также посетите музей обороны Брестской крепости. Трансфер на ж.-д. вокзал. ***Отправление поездом в Москву.***

**Проект трансграничного экскурсионного автобусного  
тура для граждан Российской Федерации  
«История великих войн (1812; 1914–1918; 1941–1945)  
по маршруту Москва – Смоленск – Орша – Борисов –  
Хатынь – Минск – Сморгонь – Станьково – Брест  
7 дней / 6 ночей**

Пройти по следам героев трех великих войн, увидеть монументальные фортификационные сооружения и перелистнуть страницы важнейших событий XIX–XX вв. – все это можно сделать в Беларуси, однако начать путешествие стоит в Москве – городе, где переплелось столько историй и значимость которого сложно переоценить. Минск – город с богатой историей, динамично развивающийся сегодня, отличился в годы Великой Отечественной войны деятельностью своего подполья, за что получил почетный титул города-героя. После войны город возродился из руин и пепла, как птица феникс, но его улицы, проспекты и площади бережно хранят память о трагических событиях оккупационных лет. История событий войны 1812 г. раскроется в знаменитых Смоленске, Борисове и на берегах р. Березины, где прекратила свое существование «Великая армия» Наполеона Бонапарта. С важнейшими фактами о Первой мировой войне вы познакомитесь в г. Сморгони, который неспроста называли Восточный Верден. Историю о жизни людей на оккупированных территориях СССР расскажет мемориальный комплекс «Хатынь», а также партизанский лагерь в Станьково. Завершением программы станет посещение Бреста и легендарной Брестской крепости.

**1-й день:** Москва

Начинается программа в Москве – городе, где переплетается множество путей и историй. Столица России не единожды становилась целью иностранных армий, дорога которых пролегла через Беларусь. Во время тематической экскурсии вы познакомитесь с историей города, узнаете о событиях войны 1812 г., революционных последствиях Первой мировой войны и конечно же о героических страницах Великой Отечественной войны на примере наиболее важных объектов в столице бывшего СССР.

Прибытие в Москву поездом.

**Завтрак.**

**Тематическая обзорная автобусно-пешеходная экскурсия по Москве.** Красная площадь, откуда в ноябре 1941 г. прямо с парада в честь годовщины Октябрьской революции Красная Армия уходила на линию фронта, что приблизилась к столице СССР на расстояние нескольких десятков километров. Здесь же в июне 1945 г. маршал Георгий Жуков принимал Парад

Победы. Сейчас статую маршала Победы на коне можно увидеть у Государственного исторического музея на Манежной площади. С другой стены Кремля, в Александровском саду, у Могилы Неизвестного Солдата у Вечного огня, на Аллее городов-героев и городов воинской славы у вас будет возможность возложить цветы и принести дань уважения памяти погибших, а также пропавших без вести. В парке Победы на Поклонной горе вы увидите один из крупнейших мемориальных комплексов, над которым возвышается обелиск высотой 141,8 м. Монумент победы – самый высокий памятник Российской Федерации – символизирует 1418 дней войны.

### ***Обед.***

По желанию экскурсию можно дополнить факультативным посещением одного из военных музеев российской столицы: Музей Победы, Музей обороны Москвы или Музей вооруженных сил РФ.

### ***Ужин. Свободное время. Ночлег в отеле.***

#### **2-й день: Москва – Смоленск – Орша**

Дорога в Беларусь пройдет по пути, каждый километр которого связан с событиями войны 1812 г. и конечно же Великой Отечественной. Смоленск позволит визуализировать истории, связанные с этими войнами на примере своих ярких архитектурных комплексов и мемориалов. Первый же белорусский город на вашем пути расскажет свою историю, а также вы посетите высокий берег Днепра, рядом с которым впервые дали свой залп легендарные «Катюши» в далеком и тяжелом 1941 г., укрепив веру в Победу!

### ***Завтрак. Переезд в Смоленск.***

**Тематическая обзорная автобусно-пешеходная экскурсия по Смоленску.** В период Отечественной войны 1812 г. этот город сыграл ключевую роль. Главные силы русских войск на западной границе были разделены на две армии под командованием Барклая-де-Толли и Багратиона и объединились под Смоленском. Их объединение стало одним из важнейших этапов в войне и привело к срыву стратегического плана Наполеона, намечавшего разгром русских армий по частям. Во время экскурсии вы осмотрите Королевский бастион – шедевр военно-инженерного искусства XVII в., возведенный в 1626–1632 гг., после взятия Смоленска войсками польского короля Сигизмунда III. Именно здесь летом 2019 г. были найдены захороненные останки любимца Наполеона генерала Шарля Этьена Гюдена. Вы увидите памятник Софийскому полку; памятник защитникам Смоленска 4–5 августа 1812 г.; памятник «Благодарная Россия героям 1812 года», который смоляне называют памятником с орлами; памятник героически погибшему генералу А. А. Скалону, которого Наполеон приказал похоронить со всеми воинскими почестями; памятник генерал-фельдмаршалу М. И. Кутузову. Пройдете по Аллее генералов – участников обороны Смоленска в войне 1812 г. и аллее героев, павших



в Великой Отечественной войны 1941–1945 гг. Увидите панораму города со смотровой площадки Соборного холма и храмово-архитектурный комплекс Свято-Успенского кафедрального собора (XVII–XVIII вв). Услышите рассказ о Смоленской крепостной стене (1596–1602 гг.) и постоите у Вечного огня, в сквере Памяти Героев, где установлен бюст на могиле М. Егорова, водружившего знамя победы над зданием Рейхстага в Берлине в 1945 г.

**Обед. Переезд в Оршу. Пересечение российско-белорусской границы.**

**Вечерняя обзорная экскурсия по Орше**, во время которой вы познакомитесь с историей города – ровесника Минска, рядом с которым в июле 1941 г. дала первый залп батарея легендарных «Катюш» под командованием капитана И. А. Флёрова. Вы также увидите ряд аутентичных архитектурных памятников XVII–XIX вв.: Иезуитский коллегиум и Доминиканский костел, Ильинскую церковь, Кутеинский мужской и Свято-Успенский женский монастыри. Посещение мемориала «**За нашу советскую родину!**» («Катюша») на восточном берегу Днепра.

**Ужин. Свободное время. Ночлег в отеле.**

**3-й день: Орша – Борисов – Хатынь – Минск**

Сегодня вы познакомитесь с городом-символом войны 1812 г. в Беларуси – Борисовом и знаменитым полем сражения у р. Березины, где «Великая армия» французского императора фактически прекратила свое существование. Также вы посетите мемориал на месте деревни, название которой стало синонимом трагедии всех мирных жителей Беларуси, уничтоженных нацистами в годы Великой Отечественной войны. Здесь вы узнаете не только о конкретной истории Хатыни, но и обо всех местах массового уничтожения людей на оккупированной территории Беларуси. Во время посещения Кургана Славы раскроются страницы освобождения страны в ходе победоносной операции «Багратион».

**Завтрак.**

Экскурсионная поездка в **Борисов** – город-символ войны 1812 г., исторический центр которого буквально переносит в атмосферу начала XIX в. Во время экскурсии в краеведческий музей вы познакомитесь с важнейшими историческими событиями, связанными с Отечественной войной 1812 г., ярким символом которой является орел одного из легионов армии Бонапарта – самый ценный экспонат в коллекции. Вы также увидите место легендарного сражения на берегах Березины, после которого прекратила свое существование «Великая армия», а также посетите мемориал на Брилевском поле в честь событий 1812 г.

**Обед.**

Экскурсионная поездка в **Хатынь**. Пример д. Хатыни послужил поводом для создания мемориального комплекса, собравшего в себе всю человеческую

скорьбь целой страны, потерявшей в годы Великой Отечественной войны более четверти своих жителей. Мемориал производит невероятно сильное впечатление на каждого, ступившего на его посыпанную пеплом землю. Хатынь стала именем нарицательным – символом человеческой жестокости и безумия, которые больше не должны повториться. На обратном пути – остановка у знаменитого Кургана Славы – символа освобождения Беларуси и Великой Победы! Он был воздвигнут на месте ожесточенных сражений июля 1944 г., где во время крупнейшей наступательной операции «Багратион» в окружение попала и была уничтожена 150-тысячная группировка гитлеровских войск. Во время посещения **Кургана Славы** вы сможете подняться на его вершину по 241 ступени, они ведут от подножия к обзорной площадке. Вы также сможете осмотреть экспозицию военной техники времен Великой Отечественной войны: танки, артиллерийские орудия, знаменитая «Катюша» и легендарный ИЛ-2 штурмовик.

***Возвращение в Минск. Ужин. Свободное время. Ночлег в отеле.***

**4-й день:** Минск – Линия Сталина (по желанию).

Белорусская столица, пережившая 1100 дней нацистской оккупации в годы Великой Отечественной, помнит поступь кайзеровских солдат в 1918 г., а также марши армии Бонапарта в 1812 г. Все эти эпохальные события оставили следы в возрожденном, преобразившемся, но не потерявшем память Минске! Храм-памятник Всех Святых символизирует это бережное отношение к такому непростому, но важному историческому наследию.

***Завтрак.***

**Тематическая обзорная автобусно-пешеходная экскурсия** по главным достопримечательностям и местам памяти белорусской столицы: площадь Независимости, памятники минским подпольщикам, проспекты Независимости и Победителей, территория бывшего минского гетто и лагеря для советских военнопленных Шталаг-352, стела «Минск – город-герой», мемориал на месте братского кладбища Первой мировой войны, площадь Победы и многое другое. Главной частью экскурсии станет **посещение храма Всех Святых** – величественного храма-памятника в честь Всех Святых и в память о жертвах, спасении Отечества послуживших. Храм сочетает в себе как черты древних архитектурных канонов, так и самые передовые технологии в строительстве XXI в. Росписи церкви раскрывают историю православия в Беларуси и знакомят со святыми этой земли. 2 июля 2010 г. в крипте храма-памятника состоялась церемония захоронения останков трех неизвестных солдат, павших в сражениях трех войн: Отечественной войны 1812 г., Первой мировой войны 1914–1918 гг. (также носившей имя Отечественной) и Великой Отечественной войны 1941–1945 гг.

### *Обед.*

Для желающих факультативная экскурсия на **Линию Сталина** – один из наиболее грандиозных фортификационных ансамблей на территории Беларуси.

### *Ужин. Свободное время. Ночлег в отеле.*

**5-й день:** Минск – Крево – Богуши – Новоспаск – Сморгонь – Забродье – Минск

Этот день познакомит вас с малоизвестными страницами истории. Первая мировая война так или иначе затронула большинство белорусских семей и всех жителей бывшей Российской империи, однако на фоне Великой Отечественной эта война оказалась практически полностью забытой, а вместе с ней и героические подвиги принимавших в ней участие солдат и офицеров. Данная экскурсия на примере самых ярких объектов поможет соприкоснуться с важнейшими событиями тех непростых лет.

### *Завтрак.*

**Экскурсионная поездка по местам Первой мировой войны.** Живописный тракт проведет вас через древние белорусские местечки и города. Переезд в Крево. Замок XIV в. оказался в эпицентре сражений в начале XX в., и до сих пор воронки от артиллерийских снарядов в его дворе напоминают о тех событиях. Однако в последние годы «раны» замка стали «залечивать» реставраторы, и вы сможете оценить масштаб проделанных в 2019–2021 гг. работ.

Переезд к местам боев первого женского батальона смерти под командованием Марии Бочкарёвой рядом с д. Богуши, где расположен **Введенский ставропигиальный женский монастырь**. Еще 20 лет назад тут был заброшенный хутор, а сейчас – целый монастырский комплекс с храмом, кельями и домиками для паломников.

**Переезд в Новоспаск**, где расположены живописные руины Спасо-Преображенской церкви XVIII в. Храм принял на себя страшные удары в годы Первой мировой, так как находился на самой высокой точке местности и его регулярно пытались отбить то с одной, то с другой стороны, чтобы иметь возможность следить за передвижениями противника

### **Переезд в легендарную Сморгонь. Обед.**

Экскурсия по городу. История Сморгони связана с родом Радзивиллов, «медвежьей академией», протестантами и Наполеоном, но главным образом Сморгонь известна героической обороной в годы Первой мировой войны. Вы увидите мемориальный комплекс, посвященный событиям 1914–1918 гг., размещенный в городском парке Победы. В состав комплекса входят: часовня, карты мира и военных событий, а также скульптурные композиции «Крылатый гений солдатской славы», «Солдаты Первой мировой», «Беженцы».

**Переезд в д. Забродье.** Здесь в память о солдатах, погибших в Первую мировую войну, художником Б. Б. Титовичем возведена деревянная часов-

ня-музей Бориса и Глеба, рядом разбит парк Памяти, первые деревья на аллее которого вместе с создателем музея посадили писатели Василь Быков и Алесь Адамович. Об ушедших временах напомнит и коллекция ретроавтомобилей, и 100-летний дом-музей белорусского быта.

***Возвращение в Минск. Свободное время. Ночлег в отеле.***

**6-й день:** Минск – Станьково – Брест

По дороге к легендарной Брестской крепости вы узнаете о межвоенном периоде XX в., когда территория Беаруси была разделена между БССР и Польшей в 1921–1939 гг. Также вы сможете детально ознакомиться с бытом советских пограничников накануне войны и советских партизан в годы оккупации. Экскурсия по Бресту позволит вам взглянуть на город под необычным ракурсом и представить себе последний мирный вечер 21 июня 1941 г.

**Завтрак. Переезд в Станьково.** Посещение филиала музея Великой Отечественной войны. Первой частью программы станет осмотр площадки с советской военной техникой. Продолжит тему военных лет посещение настоящего партизанского лагеря. Лагерь находится в глубине леса. Тут вы сможете узнать о партизанском движении, увидите, как жилось людям, которые не захотели смириться с нацистским оккупационным режимом. Реконструкция лагеря включает штабную землянку с радиостанцией, землянку командира, жилые землянки рядового состава, типографию, караульную землянку, оружейную мастерскую и санчасть (всего 10 землянок). В каждую землянку можно зайти и почувствовать всю неповторимую атмосферу лагеря партизан. Внутри партизанского лагеря вы найдете старинный дуб «Лесной страж», возраст которого насчитывает уже более 500 лет!

***Обед.***

**Переезд в Брест.** Экскурсия по историческому центру Бреста – пограничному городу с богатейшей историей, которому выпала участь стать щитом СССР летом 1941 г. В ходе экскурсии вы увидите Свято-Симеоновский собор, бульвар литературных фонарей, городскую оранжерею в стиле неомодерн, памятник «Тысячелетие Бреста», братскую церковь Св. Николая в память о русско-японской войне, а также ретроспективный Крестовоздвиженский костел.

***Ужин. Свободное время. Ночлег в отеле.***

**7-й день:** Брест

Кульминацией программы станет подробное знакомство с легендарной Брестской крепостью, которая вот уже несколько столетий величественно стоит на страже государственной границы. Перед вами развернутся страницы Первой мировой войны в пятом форте крепости, вы пройдете непосредственно по ключевым местам обороны цитадели июня 1941 г., а также посетите одну из лучших музейных экспозиций, посвященных Великой Отечественной

войне на просторах бывшего Советского Союза. Достойным завершением программы станет возложение цветов у вечного огня...

***Завтрак.***

Экскурсия в форт № 5 Брестской крепости – уникальный памятник русской фортификации конца XIX – начала XX в. Расположен в 3 км южнее Брестской крепости. С апреля 1941 г. в форте размещался 3-й батальон 44-го стрелкового полка 42-й стрелковой дивизии, вступившей 22 июня 1941 г. в ожесточенный бой с частями 34-й пехотной дивизии вермахта. Во время экскурсии вы ознакомитесь с экспозицией советской артиллерии, пройдете по военным подземельям и укреплениям, расположенным на самой государственной границе.

***Обед.***

Главным событием тура станет посещение цитадели героической **Брестской крепости**, гарнизон которой мужественно встретил в июне 1941 г. удар нацистских войск. Вы увидите монумент «Жажда», основной комплекс, Вечный огонь, Холмские ворота, а также посетите музей обороны Брестской крепости. Трансфер на ж. – д. вокзал.

***Ужин. Отправление вечерним поездом в Москву. Рекомендуем приобрести билеты на поезда, отправляющиеся из Бреста не ранее 18.00.***

## ПРИЛОЖЕНИЕ 7

### Проект экскурсионного автобусного тура для граждан Азербайджана по маршруту Минск – Боруны – Крево – Новоспасск – Сморгонь – Забродье – Вилейка – Минск

Экскурсия посвящена вкладу азербайджанцев в боях с немцами на территории Беларуси как в Первую мировую войну, так и в Великую Отечественную. Вы узнаете, где погиб первый азербайджанский летчик в истории, а также какие азербайджанцы получили геройские звезды за свой вклад в освобождении Беларуси в 1944 г. Первая мировая война так или иначе затронула большинство белорусских семей и всех жителей бывшей Российской империи, однако на фоне Великой Отечественной эта война оказалась практически полностью забытой, а вместе с ней и героические подвиги принимавших в ней участие солдат и офицеров из самых разных уголков огромной страны. Данная экскурсия на примере самых ярких объектов поможет соприкоснуться с важнейшими событиями тех непростых лет.

Отправляясь из Минска в западном направлении, вы узнаете о подвигах **Наджафгулу Раджабали оглы Рафиева (азерб. Nəcəfqulu Rəcəbəli oğlu Rəfiyev)**, его вкладе в освобождение Беларуси и о том, какая из минских улиц названа в его честь. Далее живописный тракт проведет вас через древние белорусские местечки и города.

Переезд в **Боруны**. Старинное поселение с величественным монастырем XVIII в. оказалось в годы Первой мировой войны практически на линии фронта. Именно здесь в сентябре 1916 г. был сбит легендарный тяжелый бомбардировщик «Илья Муромец», в состав экипажа которого входил поручик **Фаррух-Ага Мамедкерим-Ага-оглы Гаибов (азерб. Fərrux ağa Məmmədkerim ağa oğlu Qayıbov)** – первый в истории военный летчик азербайджанец. В ноябре 2021 г. рядом с мемориалом на месте падения сбитого самолета был установлен отдельный памятник Ф. Гаибову. Вы увидите место захоронения экипажа на военном кладбище в Борунах, где также был установлен памятный знак в честь героических авиаторов.

Переезд в **Крево**. Замок XIV в. оказался в эпицентре сражений в начале XX в., и до сих пор воронки от артиллерийских снарядов в его дворе напоминают о тех событиях. Однако в последние годы «раны» замка стали «залечивать» реставраторы, и вы сможете оценить масштаб проделанных в 2019–2021 гг. работ.

Переезд в **Новоспасск**, где расположены живописные руины Спасо-Преображенской церкви XVIII в. Храм принял на себя страшные удары в годы

Первой мировой войны, так как находился на самой высокой точке местности и его регулярно пытались отбить то с одной, то с другой стороны, чтобы иметь возможность следить за передвижениями противника.

#### **Переезд в легендарную Сморгонь. *Обед.***

Экскурсия по городу. История Сморгони связана с родом Радзивиллов, «медвежьей академией», протестантами и Наполеоном, но главным образом Сморгонь известна героической обороной в годы Первой мировой войны. Вы увидите мемориальный комплекс, посвященный событиям 1914–1918 гг., размещенный в городском парке Победы. В состав комплекса входят: часовня, карты мира и военных событий, а также скульптурные композиции «Крылатый гений солдатской славы», «Солдаты Первой мировой», «Беженцы».

Осмотр мемориального комплекса **«Переправа»** на восточном берегу р. Вилии, в 4 км от г. Сморгони, на месте боев операции «Багратион» летом 1944 г. 35-й гвардейской танковой бригадой, которая сражалась на данном плацдарме, командовал азербайджанский офицер, дважды Герой Советского Союза, гвардии генерал-майор **Ази Ахад оглы Асланов (азерб. Nəzi Əhad oğlu Aslanov)**. Его именем названа одна из сморгонских улиц.

**Переезд в д. Забродье.** Здесь в память о солдатах, погибших в Первую мировую войну, белорусским художником Б. Б. Титовичем возведена деревянная часовня-музей Бориса и Глеба, рядом разбит парк Памяти, создана экспозиция в виде военного эшелона начала XX в.

**Переезд в д. Вилейку.** Осмотр памятника А. Асланову, установленного за вклад в освобождение Вилейки в самом центре города. Торжественное открытие состоялось в 2009 г. Автором памятника является известный белорусский скульптор азербайджанского происхождения Камиль Камал.

#### ***Возвращение в Минск.***



*Справочное издание*

**Морозов Дмитрий Викторович**  
**Скворчевский Дмитрий Вячеславович**

**ИСПОЛЬЗОВАНИЕ  
НАЦИОНАЛЬНЫХ МЕСТ ПАМЯТИ  
В РАЗВИТИИ ВОЕННО-ИСТОРИЧЕСКОГО  
ТУРИЗМА В РЕСПУБЛИКЕ БЕЛАРУСЬ**

Подписано в печать 05.07.2022. Формат 60×84/16.

Бумага офсетная. Печать цифровая.

Усл. печ. л.19,9. Уч.-изд. л. 13,8.

Тираж 40 экз. Заказ 21668.

Издатель и полиграфическое исполнение:  
общество с ограниченной ответственностью «Колорград».

Свидетельство о государственной регистрации  
издателя, изготовителя, распространителя печатных  
изданий № 1/471 от 28.07.2015.

Пер. Велосипедный, 5-904, 220033, Минск

+375 17 361 91 40

post@segment.by

segment.by